

НАРАЧАТЕЛ:

Општина Крива Паланка

ЛОКАЦИЈА:

Ко Конопница

ОБЈЕКТ:

Урбанистички проект вон опфат на урбанистички план за инфраструктура за изградба на локален пат од м.в.Спас до м.в.Крст, КО Конопница, Општина Крива Паланка

ПРОЕКТ:

ПРЕДЛОГ ПРОЕКТНА ПРОГРАМА

у

ТЕХНИЧКИ БРОЈ: ПРР 085-12-23

ДАТУМ: &&&



**ул. Дрезденска бр.52, 1000 Скопје
Република Македонија**

тел: +389 2 3066 836 / +389 2 3066 816
факс: 02 3066 828

web: www.gim.com.mk
e-mail: giminz@gim.com.mk

Нарачател:	Општина Крива Паланка	
Број на договор/понуда	/	
Објект:	Урбанистички проект вон опфат на урбанистички план за инфраструктура за изградба на локален пат од м.в.Спас до м.в.Крст, КО Конопница, Општина Крива Паланка	
Место:	КО Конопница	
Содржина:	ПРОЕКТНА ПРОГРАМА	
Изготвувач на проект:	ГРАДЕЖЕН ИНСТИТУТ „МАКЕДОНИЈА“ А.Д. – СКОПЈЕ	
Главен проектант:		
Одговорен планер:		
Планер:	м-р.ЕЛИЗАБЕТА ДИМИТРОВА, дипл.инж.арх.	
Соработници:		
Завод Инженеринг:	Датум:	2024
	Технички број на проектот:	ППР 085-12-23

Оперативен Директор на Завод за проектирање _____	Генерален Директор _____
Александра Трајковска, дипл.инж.арх.	Влатко Иванов, дипл.маш.инж.

ИНВЕСТИТОР:

Општина Крива Паланка

ОБЈЕКТ:

Урбанистички проект вон опфат на урбанистички план за инфраструктура за изградба на локален пат од м.в.Спас до м.в.Крст, КО Конопница, Општина Крива Паланка

ПРОЕКТ:

ПРОЕКТНА ПРОГРАМА

ТЕХНИЧКИ БРОЈ НА ПРОЕКТОТ:

ПРР 085-12-23

<p>СОДРЖИНА НА ПРОЕКТНАТА ДОКУМЕНТАЦИЈА</p>
--

СОДРЖИНА НА КНИГА:

ПОДАТОЦИ ЗА ФИРМАТА И ЗА ПЛАНЕРОТ

- Насловна страна
- Содржина
- Извод од Централен регистар за регистрирана претежна дејност
- Лиценца на правното лице
- Решение за одредување на изработувачи на планската документација
- Овластување на планерот за изработување на урбанистички планови

ТЕКСТУАЛЕН ДЕЛ:

- 1. ПОДРАЧЈЕ НА ПЛАНСКИОТ ОПФАТ**
 - 2. СПЕЦИФИЧНИ ПОТРЕБИ И МОЖНОСТИ ЗА ПРОСТОРЕН РАЗВОЈ НА ПОДРАЧЈЕТО ВО РАМКИ НА ОПФАТ**
 - 3. ОПШТИ И ПОСЕБНИ ЦЕЛИ НА ПЛАНИРАЊЕТО И ПРОГРАМСКИТЕ СОДРЖИНИ ШТО ТРЕБА ДА БИДЕ ПРЕДМЕТ НА ПЛАНИРАЊЕТО**
-

ГРАФИЧКИ ДЕЛ:

- АЖУРИРАНА ГЕОДЕТСКА ПОДЛОГА СО ПРОЕКТЕН ОПФАТ.... M=1:1000



РЕПУБЛИКА СЕВЕРНА МАКЕДОНИЈА
МИНИСТЕРСТВО ЗА ТРАНСПОРТ И ВРСКИ
СКОПЈЕ

Врз основа на член 68 став (2) од Законот за просторно и урбанистичко планирање,
Министерството за транспорт и врски издава

ЛИЦЕНЦА
ЗА ИЗРАБОТУВАЊЕ НА УРБАНИСТИЧКИ ПЛАНОВИ

на

Градежен институт МАКЕДОНИЈА АД-Скопје
ДРЕЗДЕНСКА бр.52 СКОПЈЕ - КАРПОШ, КАРПОШ
ЕМБС: 4067533

(назив, седиште, адреса и ЕМБС на правното лице)

СО ДОБИВАЊЕ НА ОВАА ЛИЦЕНЦА ПРАВНОТО ЛИЦЕ СЕ СТЕКНУВА СО
ПРАВО ЗА ИЗРАБОТУВАЊЕ НА УРБАНИСТИЧКИ ПЛАНОВИ
И УРБАНИСТИЧКИ ПРОЕКТИ

Лиценцата се издава на НЕОПРЕДЕЛЕНО ВРЕМЕ и важи се додека правното лице
ги исполнува условите за издавање на лиценцата пропишани со овој закон.

Број: 0065
01.03.2023 година
(ден, месец и година на
издавање)



МИНИСТЕР ЗА ТРАНСПОРТ И ВРСКИ


Благој Бочварски



Република Северна Македонија
КОМОРА НА ОВЛАСТЕНИ АРХИТЕКТИ
И ОВЛАСТЕНИ ИНЖЕНЕРИ

Врз основа на член 67, став (10) од Законот за урбанистичко планирање,
(„Службен весник на Република Северна Македонија“ бр. 32 од 10 февруари 2020 г.)
Комората на овластени архитекти и овластени инженери издава

ОВЛАСТУВАЊЕ
ЗА ИЗРАБОТУВАЊЕ НА УРБАНИСТИЧКИ ПЛАНОВИ

на

АНЧЕ ДИМИТРИЕВСКА ТОЛЕВСКА

дипломиран инженер архитект (NQF VII-1)

Овластувањето се издава на НЕОПРЕДЕЛЕНО ВРЕМЕ и важи се додека лицето носител на овластувањето ги исполнува условите пропишани во овој закон и во статутот на комората

Број: **0.0102**

Издадено на: 28.10.2020 год.



Претседател на
Комората на овластени архитекти
и овластени инженери

Проф. д-р Миле Димитровски
дипл.маш.инж.



Република Северна Македонија
КОМОРА НА ОВЛАСТЕНИ АРХИТЕКТИ
И ОВЛАСТЕНИ ИНЖЕНЕРИ

Врз основа на член 67, став (10) од Законот за урбанистичко планирање,
(„Службен весник на Република Северна Македонија“ бр. 32 од 10 февруари 2020 г.)
Комората на овластени архитекти и овластени инженери издава

ОВЛАСТУВАЊЕ
ЗА ИЗРАБОТУВАЊЕ НА УРБАНИСТИЧКИ ПЛАНОВИ

на

ЕЛИЗАБЕТА ДИМИТРОВА

дипломиран инженер архитект (NQF VII-1)

Овластувањето се издава на НЕОПРЕДЕЛЕНО ВРЕМЕ и важи се додека лицето носител на овластувањето ги исполнува условите пропишани во овој закон и во статутот на комората

Број: **0.0599**

Издадено на: 27.09.2018 год.



Претседател на
Комората на овластени архитекти
и овластени инженери

Проф. д-р Миле Димитровски
дипл.маш.инж.

Број: 0809-50/150020230284723

Датум и време: 19.10.2023 г. 08:34

ПОТВРДА
за регистрирана дејност

ТЕКОВНИ ПОДАТОЦИ ЗА СУБЈЕКТОТ	
ЕМБС:	4067533
Назив:	Градежен институт МАКЕДОНИЈА АД-Скопје
Седиште:	ДРЕЗДЕНСКА бр.52 СКОПЈЕ - КАРПОШ, КАРПОШ

ПОДАТОЦИ ЗА РЕГИСТРИРАНА ДЕЈНОСТ	
Предмет на работење:	Регистрирана е општа клаузула за бизнис
Приоритетна дејност/ главна приходна шифра:	71.12 - Инженерство и со него поврзано техничко советување
Други дејности во внатрешниот промет:	Нема
Евидентирани дејности во надворешниот промет:	Има
Одобренија, дозволи, лиценци, согласности:	Лиценца за вршење на енергетска контрола од Министерство за економија на Република Македонија бр.12-440/2 од 23.01.2015 година. Лиценца А за проектирање на градби од прва категорија од Министерство за транспорт и врски на Република Македонија број П.003/А од 12.02.2016 година, со важност до 12.02.2023 година. Лиценца А за изведувач на градби од прва категорија од Министерство за транспорт и врски на Република Македонија број И.002/А од 12.02.2014 година, со важност до 12.02.2021 година. Лиценца А за ревизија на проектна документација од прва категорија од Министерство за транспорт и врски на Република Македонија број Р.014/А од 26.01.2017 година, со важност до 26.01.2024 година.

	<p>Лиценца А за надзор на изградбата на градби од прва категорија од Министерство за транспорт и врски на Република Македонија број Н.001/А од 12.02.2016 година, со важност до 12.02.2023 година.</p> <p>Лиценца Б за проектирање на градби од втора категорија од Министерство за транспорт и врски на Република Македонија број П.006/Б од 12.02.2016 година, со важност до 12.02.2023 година.</p>
	<p>Лиценца Б за изведувач на градби од втора категорија од Министерство за транспорт и врски на Република Македонија број И.002/Б од 12.02.2014 година, со важност до 12.02.2021 година.</p> <p>Лиценца Б за надзор на изградбата на градби од втора категорија од Министерство за транспорт и врски на Република Македонија број Н.001/Б од 12.02.2016 година, со важност до 12.02.2023 година.</p> <p>Лиценца за управител на градба од Министерство за транспорт и врски на Република Македонија број 018 од 05.02.2015 година, со важност до 05.02.2022 година.</p> <p>Лиценца за изработување на урбанистички планови од Министерство за транспорт и врски на Република Македонија број 0065 од 28.02.2013 година, со важност до 28.02.2023 година.</p> <p>Овластување за изработка на геолошка документација, изведување и надзор на геолошки истражувања број 11 од Министерство за економија на Република Македонија од 27.03.2015 година.</p> <p>Овластување за изработка на рударски проекти за површинска и подземна експлоатација, преработка на минерални сировини и други рударски проекти од областа на рударството број 4 од Министерство за економија на Република Македонија од 17.04.2015 година.</p> <p>Сертификат за акредитација на Лабораторија за испитување на градежни материјали Бр.ЛГТ 014 од Институт за акредитација на Република Македонија од 03.07.2017 година, со важност до 02.07.2021 година.</p> <p>Сертификат за Систем за Управување според ЕН ИСО 9001:2015 од ТИВ АВСТРИЈА ЦЕРТ ГМБХ, Сертификат бр.20100151436369, валиден до 30.06.2018 година.</p> <p>Сертификат за Систем за Управување според ЕН ИСО 14001:2015 од ТИВ АВСТРИЈА ЦЕРТ ГМБХ, Сертификат бр.20104141412095, валиден до 29.12.2020 година.</p> <p>Сертификат за Систем за Управување според ОХСАС 18001:2015 за проектирање и надзор на реализација на проекти, вршење на поправка и санирање на различни градежни објекти, проверка на материјали, тестирање и геотехнички и сертификациско тело, од ТИВ АВСТРИЈА ЦЕРТ ГМБХ, Сертификат бр.20116131319723, валиден до 23.05.2019 година.</p> <p>Решение број 01-975/2 од 19.07.2016 година од Инженерска Комора на Црна Гора за заверување на Лиценца број П.003/А од 12.02.2016 година, издадена од Министерство за транспорт и врски на Република Македонија, за изработка на проекти за архитектура на објекти, проекти за внатрешна архитектура, проекти за внатрешни инсталации на водовод и</p>

канализација, проекти за уредување на теренот, проекти за градежни конструкции за објекти на високоградба, објекти за сообраќај, објекти на хидротехника, мостови и тунели и проекти за електро-инсталации со јака струја.

Решение број 01-1204/2 од 28.09.2016 година од Инженерска Комора на Црна Гора за заверување на Лиценца број П.003/А од 12.02.2016 година, издадена од Министерство за транспорт и врски на Република Македонија, за изработка на проекти за машински инсталации, уреди и постројки, проекти за противпожарна заштита и проекти за заштита при работа, објекти од хидротехника и објекти за сообраќај и проекти за заштита на животната средина.

Решение број 01-1280/3 од 19.10.2016 година од Инженерска Комора на Црна Гора за заверување на Лиценца број П.003/А од 12.02.2016 година, издадена од Министерство за транспорт и врски на Република Македонија, за изработка на геотехнички проекти.

Решение број 01-960/2 од 31.08.2017 година од Инженерска Комора на Црна Гора за заверување на Лиценца број П.003/А од 12.02.2016 година, издадена од Министерство за транспорт и врски на Република Македонија, за изработка на градежни проекти за објекти од хидротехника и објекти за сообраќај и проекти за заштита на животната средина.

-Изведување на градежни,градежно-занаетчиски,рударски,хидротехнички и други слични работи и работи на внатрешно уредување и декорација;-Изведување на инсталациони,монтажни и демонтажни работи на одржување и ремонт на индустриски и други постројки;-Изградба на комплетни објекти и испорака на опрема,делови и материјали и на технолошки линии и други компоненти;-Организација на изградба на комплетни објекти(инженеринг),изведувачки инженеринг и советодавен(конслтинг)инженеринг;-Стручно-технички надзор над изведувањето на инвестиционите работи во странство и над изградба на инвектициони објекти;-Одржување и ремонт на изградени објекти и испитување на опрема;-Обука на работници,пренос на знаење и искуства и организирање на производство во изградени објекти;-Надворешна трговија со прехранбени производи-Надворешна трговија со непрехранбени производи,-Продажба на стики во консигнациони складови-Други работи на изведување на инвестициони работи во странство;-Малограничен промет со Р.Србија,Црна Гора,Бугарија,Албанија и Грција;-Застапување и посредување во прометот на стоки и услуги;- Реекспорт;-Превоз на стоки во меѓународен друмски сообраќај;-Изведување градежни работи во странство;-Застапување на странски фирми.

Правна поука: Против овој реален акт може да се изјави приговор до Централниот регистар на Република Северна Македонија во рок од 8 дена од денот на приемот.

Изготвил:



Овластено
лице:



Согласно одредбите на член 58 став 6 од Закон за урбанистичко планирање (Сл. весник на Р.М 32/20 и 111/23) и член 58 став 1 од Правилникот за урбанистичко планирање (Сл. весник на РМ бр. 225/20, 219/21,104/22 и 99/23), и член 59 од Статутот на Градежен Институт МАКЕДОНИЈА АД Скопје, Генералниот Директорот го донесе следното:

Р Е Ш Е Н И Е

За назначување на Планери за изработка на :

Урбанистички проект вон опфат на урбанистички план за инфраструктура за изградба на локален пат од м.в.Спас до м.в.Крст, КО Конопница, Општина Крива Паланка

Проектот за инфраструктура ќе биде изработен од вработени во Градежен Институт „МАКЕДОНИЈА“ А.Д. Скопје, со технички број ПРР 085-12-23 УП во следниот состав:

Планер:

Анче Димитровска Толевска, д.и.а
м-р Елизабета Димитрова,д.и.а.

О Б Р А З Л О Ж Е Н И Е

Планерите се должни Планската програма да се изработи согласно одредбите на член 58 став 6 од Закон за урбанистичко планирање (Сл. весник на Р.М 32/20 и 111/23) и член 58 став 1 од Правилникот за урбанистичко планирање (Сл. весник на РМ бр. 225/20, 219/21,104/22 и 99/23), како и другите важечки прописи и нормативи од областа на урбанизмот.

Доставено до:

- Инвеститорот
- Именуваните вработени
- Сектор за правни работи и чов.ресурси
- Архива

Градежен Институт МАКЕДОНИЈА АД Скопје
ГЕНЕРАЛЕН ДИРЕКТОР

Влатко Иванов дипл. маш. инж

ПРОЕКТНА ПРОГРАМА
УРБАНИСТИЧКИ ПРОЕКТ ВОН ОПФАТ НА УРБАНИСТИЧКИ ПЛАН ЗА
ИНФРАСТРУКТУРА ЗА ИЗГРАДБА НА ЛОКАЛЕН ПАТ ОД М.В.СПАС ДО
М.В.КРСТ, КО КОНОПНИЦА, ОПШТИНА КРИВА ПАЛАНКА

ВОВЕД

Согласно одредбите од Закон за урбанистичко планирање (Сл. весник на Р.М 32/20 и 111/23) и член 55 став од Правилникот за урбанистичко планирање (Сл. весник на РМ бр. 225/20,219/21,104/22 и 99/23), се изработува Урбанистички проект вон опфат на урбанистички план која се состои од текстуален и графички дел, со која се утврдуваат границата и содржината на проектниот опфат.

Проектната програма треба да овозможи отпочнување изработка на **Урбанистички проект вон опфат на урбанистички план за инфраструктура за изградба на локален пат од м.в.Спас до м.в.Крст, КО Конопница, Општина Крива Паланка.**

Инвеститор е Општина Крива Паланка.

1. ПОДРАЧЈЕ НА ПРОЕКТНИОТ ОПФАТ

По барање на Општина Крива Паланка се јавува потреба од изведба на нов селски пат за потребите на локалното население за квалитено и безбедно функционирање. Потребно е да се изработи проектна документација на ниво на урбанистички проект каде што планираниот пат се класифицира како – Локален пат.

Просторот кој е предмет на изработка е **Урбанистички проект вон опфат на урбанистички план за инфраструктура за изградба на локален пат од м.в.Спас до м.в.Крст, КО Конопница, Општина Крива Паланка** ќе биде изработен врз основа на на веќе издадени Услови за планирање и Извод од Општ Акт на село Конопница. Од страна на Општина Крива Паланка почната е постапка на системот е-урбанизам за барање на Услови за планирање бр. на постапка (58698) каде што има известување од Агенцијата за просторно планирање дека не се обезбедуваат Услови за планирање на прпросторот за ист проект опфат кога е на сила истиот Просторен план според кој претходно се издадени Условите.

Поголем дел од опфатот или осовината на планираниот пат е во опфат на веќе издадени Услови за планирање за Урбанистички проект вон опфат на урбанистички план за водоводна мрежа за м.в.„Вирови“ и м.в. „Грамаѓе“ во село Конопница, КО Крива Паланка, Општина Крива Паланка.

Истиот зафаќа дел и од Општ акт на село Конопница (опфат 11.2), Општина Крива Паланка. Поради преклоп на веќе издадени Услови за планирање на Урбанистичкиот проект побарано е Барање за користење на Услови од Министерството за животна средина и просторно планирање – сектор планирање. Со допис од Министерството за животна средина со арх.бр.15-1855/2 од 11.03.2024 година констатираат дека се работи за ист проект опфат за кој имаат издадено Решение за услови и истите можат да се користат.

- Површина на проектен опфат P= 85037,05m²

- Вкупната должината на траса за локалниот пат изнесува L= 3648.00 м.

Должина на траса за локален пат кој навлегува во опфат на Општ акт на село Конопница изнесува $L= 313.00\text{m}$

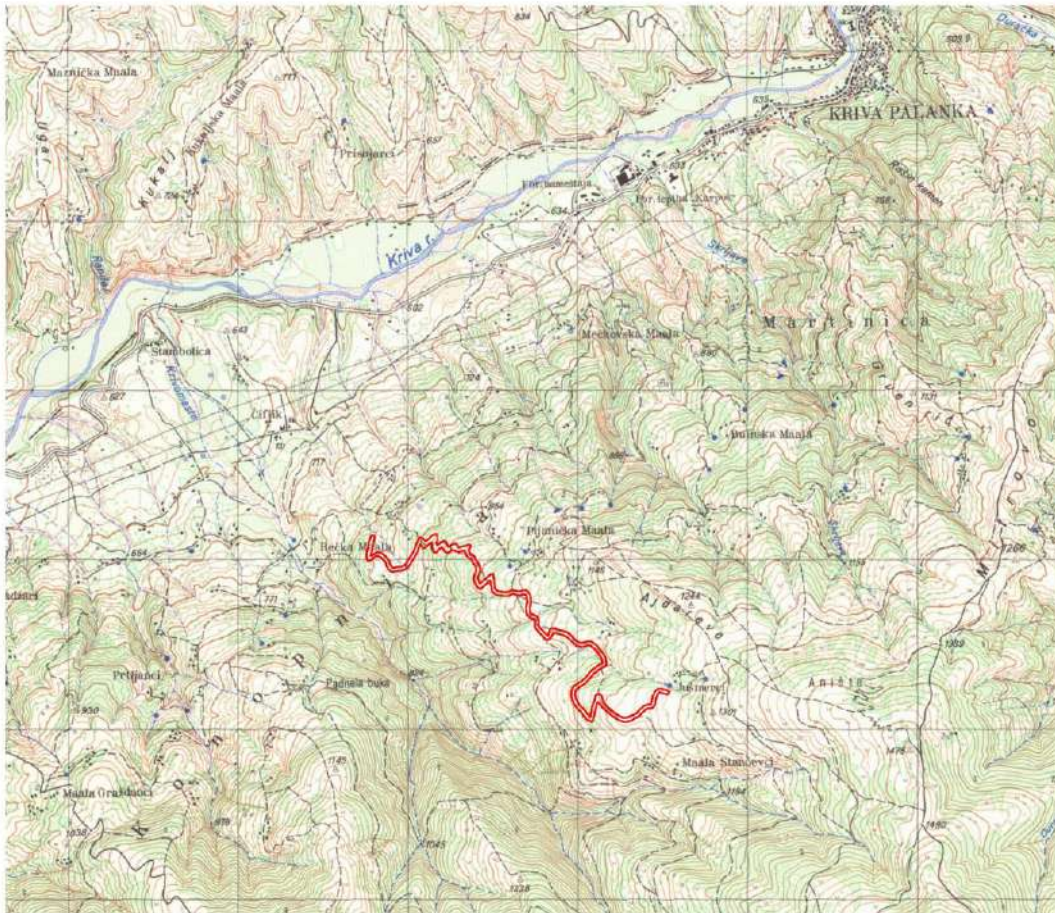
Должина на траса за локален пат кој навлегува во опфат Урбанистички проект вон опфат на урбанистички план за инфраструктура за изградба на локален пат од м.в.Спас до м.в.Крст, изнесува $L= 3335.00\text{m}$

Согласно Правилникот за урбанистичко планирање (Сл. весник на РМ бр. 225/20,219/21,104/22 и 99/23), член 187 точка 1 став 4, планираниот пат се класифицира како – Локален пат, што го прврзуваат селото со околните населени места со класа на намена:

E1– Сообраќајни инфраструктури

E1.1 – Локални патишта

Планираниот пат се предвидува да ги поврзува населеното место од м.в.Спас до м.в.Крст, КО Конопница, Општина Крива Паланка.



Слика 1. Ориентациона местоположба на локален пат с.Конопница

Проектниот опфат е со следните координати:

Координати по x и y	
x	y
76.091.691.314	46.703.891.412
76.091.694.404	46.704.031.540
76.091.675.414	46.704.115.138
76.091.617.033	46.704.352.118
76.091.461.259	46.704.590.840
76.091.294.971	46.704.787.464
76.091.139.286	46.704.991.429
76.090.870.318	46.705.200.072
76.090.724.249	46.705.259.894
76.090.524.634	46.705.233.810
76.090.328.107	46.705.174.923
76.090.202.371	46.705.151.455
76.090.021.983	46.705.216.991
76.089.888.134	46.705.332.803
76.089.642.362	46.705.570.586
76.089.432.361	46.705.755.659
76.089.149.598	46.705.862.820
76.088.871.977	46.705.935.059
76.088.658.017	46.706.037.374
76.088.479.486	46.706.044.702
76.088.380.489	46.705.946.676
76.088.252.289	46.705.558.987
76.087.954.500	46.705.869.637
76.087.670.076	46.706.187.924
76.087.718.515	46.706.469.179
76.087.635.237	46.706.673.038
76.087.493.985	46.706.763.871
76.087.224.788	46.706.876.388
76.087.199.633	46.707.213.611
76.087.250.751	46.707.415.337
76.087.269.656	46.707.534.415
76.087.253.607	46.707.762.404
76.087.232.728	46.707.948.014
76.087.133.208	46.708.113.030

2. СПЕЦИФИЧНИ ПОТРЕБИ И МОЖНОСТИ ЗА ПРОСТОРЕН РАЗВОЈ НА ПОДРАЧЈЕТО ВО РАМКИ НА ОПФАТ

Урбанистички проект вон опфат на урбанистички план за инфраструктура за изградба на локален пат од м.в.Спас до м.в.Крст, КО Конопница, Општина Крива Паланка ќе се изработува врз основа на член 58 став 6 од Законот за урбанистичко планирање (Сл. Весник на РМ. Бр. 32/20 и 111/23) по претходно обезбедени Услови за планирање , Извод од Општ акт с.Конопница, мислење од државните органи, институции и правни лица со јавни овластувања од членот 47 на истиот закон , врз ажурирана геодетска подлога на проектниот опфат.

Со урбанистичкиот проект треба да се разработат надземни делови од инфраструктурата во делот на дефинирање на трасата и спецификацијата на подземниот вод и во делот на надземните градби

3. ОПШТИ И ПОСЕБНИ ЦЕЛИ НА ПЛАНИРАЊЕТО И ПРОГРАМСКИТЕ СОДРЖИНИ ШТО ТРЕБА ДА БИДЕ ПРЕДМЕТ НА ПЛАНИРАЊЕТО

Предмет на изработка ќе биде нова траса за локален пат за потребите на локалното население.

Согласно Проектната задача беа направени теренски проеспекции, извршено беше геодетско снимање и направени се геотехнички истраги.

Предмет на проектната програма е дефинирање на програмски и проектни услови и параметри, како и проектни основи за изработка на инвестиционо – техничко документација на ниво на урбанистички проект за патна инфраструктура.

Урбанистички проект вон опфат на урбанистички план за инфраструктура за изградба на локален пат од м.в.Спас до м.в.Крст, КО Конопница, Општина Крива Паланка е со намена Е1.1 – локлани патишта.

Проектниот опфат се протега низ административна Општина Крива Паланка во КО Конопница.

- Површина на проектен опфат $P= 85037,05m^2$

- Вкупната должината на траса за локалниот пат изнесува $L= 3648.00$ м.

Должина на траса за локален пат кој навлегува во опфат на Општ акт на село Конопница изнесува $L= 313.00m$

Должина на траса за локален пат кој навлегува во опфат Урбанистички проект вон опфат на урбанистички план за инфраструктура за изградба на локален пат од м.в.Спас до м.в.Крст, изнесува $L= 3335.00m$

Проектни барања за градбите во проектниот опфат:

Во планскиот опфат да се предвиди **изградба на локален пат** согласно Класификација на градби и намени од Правилникот за стандарди и нормативи за урбанистичко планирање (Сл. весник на РМ бр. 225/20,219/21,104/22 и 99/23) спаѓа во група на **Е1.1 – Локани патишта**. Потребно е да се формира површина за локален пат, уредување на просторот со озеленување и новопроектирани канали за одводнување со предвиден заштитен појас на истиот.

Урбанистичка поставка:

Да се предвиди површина за градба за планираниот локален пат согласно стандардите и нормативите за урбанистичко планирање, површината за градба и компатабилните намени согласно стандардите и нормативите за урбанистичко планирање за ваков тип на објекти.

Проектни барања за инфраструктура:

Во рамките на урбанистичкиот проект да се почитуваат добиените податоци од јавните институции, Правилниците и критериумите издадени од страна на релевантни институции кои имаа планирани или постојни инсталации.

Во рамките на **урбанистички проект вон опфат на урбанистички план** да се обезбедат мерки за заштита согласно:

- Законот за заштита и спасување Сл. в. на РМ бр 36/04, 49/04, 86/08, 124/10, 18/11, 41/14, 129/15, 71/16 106/16, 83/18
- Закон за пожарникарство (Сл. в. на РМ бр 67/04, 81/07 и 55/13 и 158/14, 193/15, 39/16, 152/19) (Пречистен текст 168/17+ 152/19)
- Закон за заштита од бучава во животната средина (Сл.в. на СРМ, бр. 79/07 и 124/10 и 47/11 и 163/13, 146/15)
- Закон за управување со отпадот (“Службен весник на Р.М” број. 68/04, 71/04, 107/07, 102/08, 143/08, 124/10, 51/11, 123/12, 147/13, 163/13, 51/15, 146/15, , 156/15, 192/15, 39/16, 63/16, 31/20)
- Закон за квалитет на амбиентниот воздух (Сл.в. на РМ, бр.67/04, бр.92/07 и 35/10 и 47/11 и 59/12 и 163/13, 146/15)(пречистен текст 100/12 и 163/13 и 10/15, 146/15);
- Закон за животната средина (Сл.в. на РМ бр.53/05, бр.81/05, бр.24/07, бр.159/08 , бр.83/09, 48/10 и 124/10 и 51/11, 123/12 и 93/13 и 187/13 и 42/14 и 44/15 и 129/15, 192/15, 39/16, 99/18);
- Правилник за мерките за заштита од пожари, експлозии и опасни материи, (Сл. Весник на РМ бр. 99/17, 143/17, 231/20, 243/18-важи од 1 октомври 2020)

Со овој урбанистички проект ќе се предизвикаат позитивни ефекти врз целокупното непосредно опкружување од аспект на повисока организација, инфраструктурна опременост и уреденост на просторот.

Сите поединечни елементи на урбанистичко-проектната документација ќе содржат текстуален дел со нумерички показатели за постојната и планираната состојба како и соодветен број на графички прилози.

Доколку при изведување на земјаните работи за поставување на **Урбанистички проект вон опфат на урбанистички план за инфраструктура за изградба на локален пат од м.в.Спас до м.в.Крст, КО Конопница, Општина Крива Паланка** се најде на археолошки артефакти, односно дојде до откривање на материјални остатоци со културна историска вредност, потребно е да се постапи во согласност со член 65 од Законот за заштита на културно наследство („Службен весник на Република Македонија“ број 20/04, 115/07, 18/11, 148/11, 23/13, 137/13, 164/13, 38/14, 44/14, 199/14, 104/15, 154/15, 192/15 и 29/16) односно веднаш да се запре со отпочнати градежни активности и да се извести надлежната институција за заштита на културно наследство согласно член 29 од Законот.

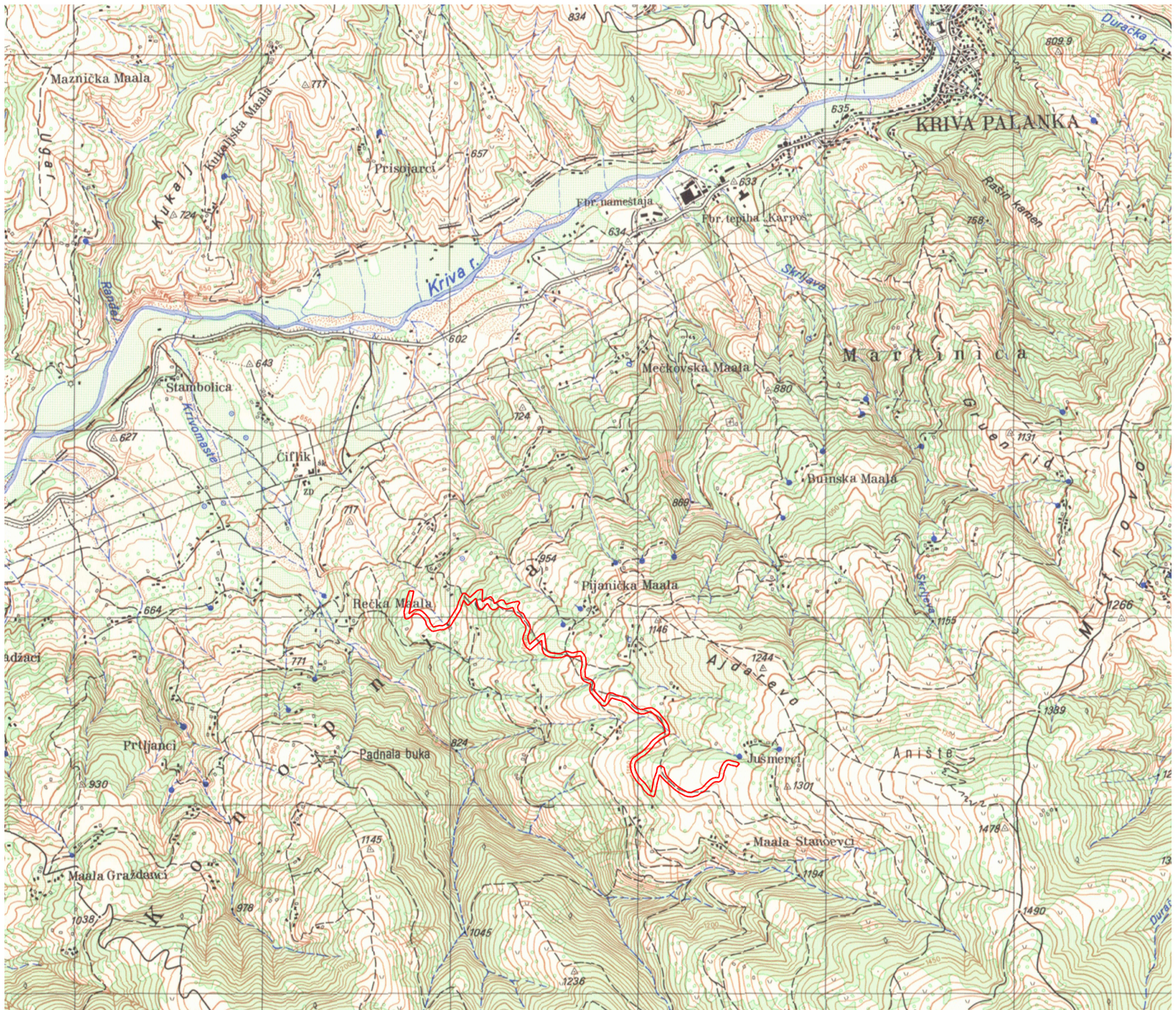
Инвеститор:

Општина Крива Паланка

Изработил:

м-р Елизабета Димитрова, диа

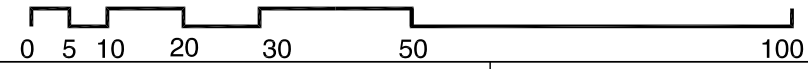
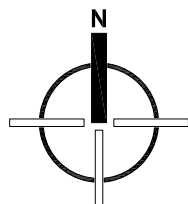
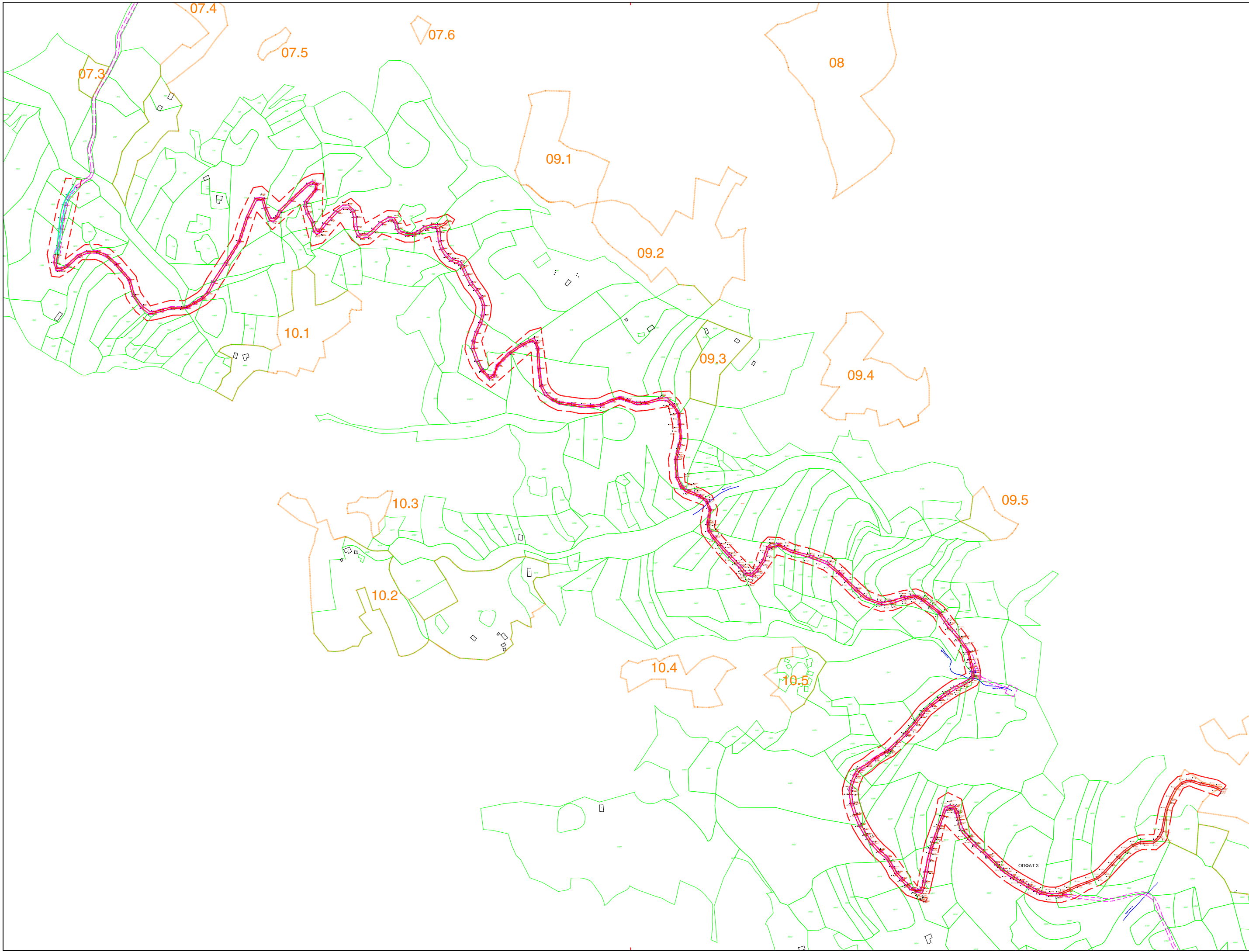
овластување бр.0.0599



Урбанистички проект вон опфат на урбанистички план за инфраструктура за изградба на локален пат од м.в.Спас до м.в.Крст, КО Конопница, Општина Крива Паланка

ЛЕГЕНДА:

- ■ ■ ■ ■ ГРАНИЦА НА ПРОЕКТЕН ОПФАТ НА ЛОКЛЕН ПАТ
- ■ ■ ■ ■ ГРАНИЦА НА ПЛАНСКИ ОПФАТ НА ОДОБРЕН УП ЗА ВОДОВОДНА МРЕЖА
- ■ ■ ■ ■ ГРАНИЦА НА ПЛАНСКИ ОПФАТ - ОПШТ АКТ с.Конопница
- - - - - ОСОВИНА НА ЛОКАЛЕН ПАТ



РЕВИЗИЈА / РЕВИДЕНТ	ДАТУМ	ПОТПИС НА РЕВИДЕНТ	ПЕЧАТ НА РЕВИДЕНТ
---------------------	-------	--------------------	-------------------



**ГРАДЕЖЕН ИНСТИТУТ
МАКЕДОНИЈА**

Дрезденска 52, Скопје, Република Северна Македонија
 тел: 02 3066 816 | 02 3066 833 web: www.gim.com.mk , e-mail: gim@gim.com.mk

ИНВЕСТИТОР: ОПШТИНА КРИВА ПАЛАНКА	ОБЈЕКТ: Урбанистички проект вон опфат на урбанистички план за инфраструктура за изградба на локален пат од м.в.Спас до м.в.Крст, КО Конопница, Општина Крива Паланка
---	---

ПРОЕКТ: ПРОЕКТНА ПРОГРАМА	ГЛАВЕН ПРОЕКТАНТ:	ПОТПИС НА ПРОЕКТАНТ:
-------------------------------------	-------------------	----------------------

ОБЛАСТ НА ПРОЕКТИРАЊЕ УРБАНИЗАМ	У	ОДГОВОРЕН ПЛАНЕР: Анче Димитријевска Толевска, дипл.инж.арх. <i>овластување бр. 0.0102</i>	ПОТПИС НА ПЛАНЕР:
---	----------	---	-------------------

СОДРЖИНА НА ЛИСТ СИТУАЦИЈА СО ПРОЕКТЕН ОПФАТ	ПЛАНЕР Елизабета Димитрова, м-р.инж.арх.	ПОТПИС НА СОРАБОТНИЦИ:
--	---	------------------------

ТЕХНИЧКИ БРОЈ: ПРР 085-12-23	ДАТУМ: 2024	РАЗМЕР: M = 1:1000	ФОРМАТ: 297/590	ПРИЛОГ: 09
---------------------------------	----------------	-----------------------	--------------------	----------------------

Прилози кон Проектна програма



Детали за УПП



Број на постапката:
58698

Статус:
Кај одговорно лице (дефинирање на предмет)

Наслов
Y04324 Урбанистички проект вон опфат на урбанистички план за инфраструктура за изградба на локален пат од м.в.„Спас“ до м.в. „Крст“ КО Конопница Општина Крива Паланка

Датум на креирање
17.01.2024

Иницијатор
КРИВА ПАЛАНКА

Архивски број
29-241/1 од 17.01.2024 година

Општина
КРИВА ПАЛАНКА

Надлежен орган
АГЕНЦИЈА ЗА ПЛАНИРАЊЕ НА ПРОСТОРОТ

ДОКУМЕНТИ

ДИСКУСИЈА

Пребарај

Акции

Проследи го барањето до АПП за елаборат

Помош

Проследи го барањето до АПП за елаборат

Задолжителни документи

- Барање за услови за планирање
- Предлог планска програма

Опционални документи

- Копија од претходно издадени УПП

Процесни дијаграми

Графички тек на процесот

- Услови за планирање на просторот 2020.pdf



- ИНФОРМАЦИИ
- ИСТОРИЈА НА ДВИЖЕЊЕ
- ИСТОРИЈА НА ПРОМЕНИ
- РЕЛЕВАНТНИ ПОСТАПКИ
- МИСЛЕЊА ОД ОПШТИНИ / ИНСТИТУЦИИ

Постапки

📅 Датум
■ Почетна состојба
■ Крајна состојба
💬 Коментар
🔄 Врати постапка

20.03.2024 13:17:22	Кај Агенција за планирање на просторот (приготвување елаборат)	Кај одговорно лице (дефинирање на предмет)	Почитувани, Согласно Мислењето од животна средина и просторно планирање, ви е укажан
20.03.2024 09:30:26	Кај одговорно лице (дефинирање на предмет)	Кај Агенција за планирање на просторот (приготвување елаборат)	<div style="border: 1px solid black; padding: 5px;"> Почитувани, Согласно Мислењето од животна средина и просторно планирање, ви е укажано дека важат претходно издадените услови бидејќи се работи за ист опфат и дека согласно со закон не може да се издадат услови каде се веќе издадени. Ве молиме прекинете ја постапката во е-урбанизам, бидејќи не може да се издадат услови за траса каде веќе има издадено услови. </div>
13.02.2024 14:20:22	Кај Агенција за планирање на просторот (приготвување елаборат)	Кај одговорно лице (дефинирање на предмет)	Почитувани, Согласно со Законот за урбанистичко планирање не се обезбедуваат Услови за
17.01.2024 11:58:05	Кај одговорно лице (дефинирање на предмет)	Кај Агенција за планирање на просторот (приготвување елаборат)	
17.01.2024 08:38:06		Кај одговорно лице (дефинирање на предмет)	



СЕКТОР ЗА ПРОСТОРНО ПЛАНИРАЊЕ

Арх.бр. 15-1855/2
Дата..1.1.03..2024.

ДО: ГРАДЕЖЕН ИНСТИТУТ "МАКЕДОНИЈА"
ул: "Дрезденска" бр. 52, 1000 Скопје

ПРЕДМЕТ: Мислење

Почитувани,

Во врска Ваше барање на мислење со бр. 1005-339/2 од 28.02.2024 година, доставено до Министерството за животна средина и просторно планирање – Сектор за просторно планирање под бр. 15-1855/1 од 29.02.2024 година, а се однесува на: Дали постојните Услови за планирање на просторот со намена инфраструктури на водоснабдувањето за изградба на водоводна мрежа во КО Конопница, Општина Крива Паланка, изработени од страна на Агенцијата за планирање на просторот со технички број У24123, врз основа на кои Министерството за животна средина и просторно планирање има издадено Решение за Услови за планирање на просторот под бр. УП1 - 15 1526/2023 од 18.07.2023 година, можат да се користат за изработка на Урбанистички проект вон опфат на урбанистички план за инфраструктура за изградба на локален пат од м.в. Спас до м.в. Крст во КО Конопница, Општина Крива Паланка.

Министерството за животна средина и просторно планирање – Сектор за просторно планирање ги разгледа списите во предметот и констатира дека опфатот, односно осовината на планираниот пат е во опфат на веќе издадените Услови за планирање на просторот со намена инфраструктури на водоснабдувањето за изградба на водоводна мрежа во м.в. „Вирови“ и м.в. „Грамаѓе“ во с.Конопница, КО Конопница, Општина Крива Паланка.

Во контекст на понапред кажаното, Ве известуваме дека согласно член 42 став 4 од Законот за урбанистичко планирање (“Службен весник на Република Северна Македонија” бр. 32/20 и 111/23), кој гласи: „..... За ист плански опфат за кој веќе биле издадени услови за планирање на просторот, доколку донесувачот ги измени целите и наменската употреба на земјиштето во планската, односно проектната програма за урбанистичките планови, односно урбанистичките проекти од ставот (1) на овој член во однос на претходната, органот на државната управа надлежен за вршење на работите од областа на просторното планирање издава потврда за важноста на издадените услови за планирање на просторот додека е во сила Просторниот план врз основа на кој се издадени истите.“ и член 42 став 5 од истиот, кој гласи: „ услови за планирање на просторот не се издаваат кога во сила е истиот Просторен план на Република Северна Македонија според кој претходно се издадени услови за планирање на просторот за истиот плански опфат.“



СЕКТОР ЗА ПРОСТОРНО ПЛАНИРАЊЕ

За таа цел, Ве известуваме дека за тој опфат, за кој веќе е издадено Решение за услови за планирање на просторот со намена инфраструктури на водоснабдување за изградба на водоводна мрежа во КО Конопница, Општина Крива Паланка, важат и истите можат да се користат и за Урбанистички проект вон опфат на урбанистички план за изградба на локален пат во КО Конопница, Општина Крива Паланка (ист плански опфат) се додека е на сила истиот Просторен план на Република Македонија.

Со почит,



Изработил: Соња Фурнаџиска

Одобрил: Дајана Марковска Ристеска

D. Markovska



СЕКТОР ЗА ПРОСТОРНО ПЛАНИРАЊЕ

Арх.бр. УП1-15 1526/2023

Дата.....
18 -07- 2023

Врз основа на член 88 од Законот за општа управна постапка ("Службен весник на Република Македонија" бр. 124/15 и "Сл. весник на РСМ" 76/20), а во врска со член 4, став 3 од Законот за спроведување на Просторниот план на Република Македонија ("Службен весник на Република Македонија" бр.39/04) и член 42 став 9 од Законот за урбанистичко планирање ("Службен весник на Република Северна Македонија" бр. 32/20), министерот за животна средина и просторно планирање, го донесе следното:

РЕШЕНИЕ
за Услови за планирање на просторот

1. Со ова Решение на Општина Крива Паланка се издаваат Услови за планирање на просторот со намена инфраструктури на водоснабдувањето за изградба на водоводна мрежа во с. Конопница, КО Конопница, Општина Крива Паланка.

Вкупната должина на траса изнесува околу 8,4 km. Должината на траса за која што се издаваат Условите за планирање на просторот изнесува околу 7,9 km. Останатиот дел од трасата навлегува во издадени Услови за планирање на просторот за измена и дополна на ГУП Крива Паланка, со тех.бр.У13111i.

Трасата се сече со траса за којашто има издадени Услови за планирање на просторот за Проект за инфраструктура за изградба на траса за поставување на оптички кабел на релација Крива Паланка – Маријаница во Општина Крива Паланка, со тех.бр.У16611.

Видот на планската документација да се усогласи со Законот за урбанистичко планирање и Правилникот за урбанистичко планирање.

Условите за планирање на просторот треба да представуваат влезни параметри и насоки при планирањето на просторот и поставување на планските концепции и решенија по сите области релевантни за планирањето на просторот во соодветниот плански документ, во согласност со Просторниот план на Република Македонија.

2. Условите за планирање на просторот од точка 1 на ова Решение, изработени од Агенцијата за планирање на просторот со тех.бр. **Y24123** се составен дел на Решението.

3. Услови за планирање на просторот со намена инфраструктури на водоснабдувањето за изградба на водоводна мрежа во с. Конопница, КО Конопница, Општина Крива Паланка, содржат општи и посебни одредби, насоки и решенија со обврзувачка активност од планската документација од повисоко ниво и графички прилози кои претставуваат Извод од планот.



СЕКТОР ЗА ПРОСТОРНО ПЛАНИРАЊЕ

4. При изработка на планската документација локациите за сите содржини треба да се бараат исклучиво на површини од послаби бонитетни класи. Приоритет е заштита на земјоделското земјиште, а особено стриктно ограничување на трансформацијата на земјиштето од I-IV бонитетна класа за неземјоделско користење, како и зачувување на квалитетот и природната плодност на земјиштето.

5. Со цел да се обезбеди заштита и унапредување на животната средина при намена инфраструктури на водоснабдувањето за изградба на водоводна мрежа во с. Конопница, КО Конопница, Општина Крива Паланка, потребно е да се почитуваат одредбите пропишани во Законот за животна средина ("Сл.весник на РМ" бр. 53/05, 81/05, 24/07, 159/08, 83/09, 48/10, 124/10, 51/11, 123/12, 93/13, 187/13, 42/14, 44/15, 129/15, 192/15, 39/16 и 99/18 и "Сл. весник на РСМ" 89/22 и 171/22) како и подзаконските акти донесени врз основа на истиот.

6. При донесувањето на Одлука за спроведување или Одлука за не спроведување на стратегиска оцена за предметната документација со намена инфраструктури на водоснабдувањето за изградба на водоводна мрежа во с. Конопница, КО Конопница, Општина Крива Паланка задолжително да се земат во предвид насоките за потреба од спроведување на Стратегиска оцена на влијанието врз животната средина, како и забелешките и заклучоците од секторските области опфатени со Просторниот план на Република Македонија.

ОБРАЗЛОЖЕНИЕ

Општина Крива Паланка, врз основа на член 42 став 4 од Законот за урбанистичко планирање ("Службен весник на Република Северна Македонија" бр. 32/20), со постапка бр. 51721 од 26.04.2023 год. до Агенцијата за планирање на просторот, преку електронскиот систем е-урбанизам, достави барање за издавање на Услови за планирање на просторот со намена инфраструктури на водоснабдувањето за изградба на водоводна мрежа во с. Конопница, КО Конопница, Општина Крива Паланка. Вкупната должина на траса изнесува околу 8,4 km. Должината на траса за која што се издаваат Условите за планирање на просторот изнесува околу 7,9 km.

Согласно член 42 став 8 од Законот за урбанистичко планирање ("Сл. весник на РСМ" бр. 32/20), Агенцијата за планирање на просторот ги изработи Условите за планирање на просторот со намена инфраструктури на водоснабдувањето за изградба на водоводна мрежа во с. Конопница, КО Конопница, Општина Крива Паланка ги достави до Министерството за животна средина и просторно планирање под бр. УП1-15 1526/2023 од 10.07.2023 година.


СЕКТОР ЗА ПРОСТОРНО ПЛАНИРАЊЕ

Условите за планирање на просторот со намена инфраструктури на водоснабдувањето за изградба на водоводна мрежа во с. Конопница, КО Конопница, Општина Крива Паланка претставуваат влезни параметри и смерници при планирањето на просторот и поставувањето на планските концепции и решенија по сите области релевантни за планирањето на просторот.

Заклучните согледувања, дефинирани во Условите за планирање на просторот кои произлегуваат од “Просторниот план на Република Македонија”, претставуваат обврзувачки активности во понатамошното планирање на просторот.

Врз основа на горенаведеното, а согласно член 88 од Законот за општа управна постапка (“Сл. весник на РМ” бр. 124/15 и “Сл. весник на РСМ” бр. 76/20), Министерството за животна средина и просторно планирање го донесе ова Решение на Услови за планирање на просторот со намена инфраструктури на водоснабдувањето за изградба на водоводна мрежа во с. Конопница, КО Конопница, Општина Крива Паланка и одлучи како во диспозитивот.

ПРАВНА ПОУКА: Против решението за услови за планирање на просторот може да се поведе управен спор пред надлежен суд во рок од 15 дена од приемот на решението.



Изготвил: Исмаил Шехаби

Одобрил: Соња Фурнациска

Согласен: Дајана Марковска-Ристеска



АГЕНЦИЈА ЗА ПЛАНИРАЊЕ НА ПРОСТОРОТ



SPATIAL PLANNING AGENCY

УСЛОВИ ЗА ПЛАНИРАЊЕ НА ПРОСТОРОТ

**со намена инфраструктури на водоснабдувањето за изградба на водоводна
мрежа во с. Конопница, КО Конопница**

ОПШТИНА КРИВА ПАЛАНКА

КОИ ПРОИЗЛЕГУВААТ ОД ПРОСТОРНИОТ ПЛАН НА РЕПУБЛИКА МАКЕДОНИЈА

Тех. бр. Y24123

Скопје, јули 2023