ПАРАМЕТАР ДООЕЛ - Скопје

Предмет: Урбанистички Проект за линиска инфраструктурна градба за канализациона мрежа, КО Конопница, Општина Крива Паланка

Место: КО Конопница, Општина Крива Паланка

Инвеститор: Општина Крива Паланка

Планер: Методи Хаџи-Андов д.и.а.

Соработници:

Игор Сугарчев д.и.а.
Сашо Андријевски, м.и.а.
Димитар Стефановски, м.и.а.

Тех.број: 04-116/2023

Датум: март, 2024

Содржина

ОПШТ ДЕЛ *4*
Потврда за регистрирана дејност ***5***
Тековна состојба ***6***
Лиценца за изработување на урбанистички планови ***8***
Решение за назначување планер ***9***
Овластување за изработување на урбанистички планови ***10***
Решение за назначување соработници ***11***
(стручен соработник) ***12***
А. ТЕКСТУАЛЕН ДЕЛ: *16*
ДОКУМЕНТАЦИОНА ОСНОВА *16*
1.ВОВЕД ***16***
2. ПОВРШИНА И ОПИС НА ГРАНИЦИ НА ПРОЕКТЕН ОПФАТ СО ГЕОГРАФСКО И ГЕОДЕТСКО ОДРЕДУВАЊЕ ***16***
3.ИСТОРИЈАТ НА ПЛАНИРАЊЕТО И УРЕДУВАЊЕТО НА ПОДРАЧЈЕТО НА ПРОЕКТНИОТ ОПФАТ ***27***
4. ПОДАТОЦИ ЗА ПРИРОДНИТЕ ЧИНИТЕЛИ ***27***
4.1 Географски податоци *27*
4.2 Микроклима *28*
4.3 Релјефни (морфолошки) карактеристики *28*
4.4 Сеизмика на просторот *29*
4.5 Податоци за создадените вредности и чинители *29*
5. Инвентаризација на земјиштето во проектниот опфат, изграден градежен фонд, вкупна физичка супраструктура и инсталации ***29***
6. Инвентаризација на градби со режим на заштита на културно наследство, постојни споменички целини, културни предели и др ***30***
7. Инвентаризација на изградена комунална инфраструктура ***30***
Б. ГРАФИЧКИ ДЕЛ: *33*
А. ТЕКСТУАЛЕН ДЕЛ: *34*
ПРОЕКТНА ДОКУМЕНТАЦИЈА *34*
1.ВОВЕД ***34***
2.ОПИС И ОБРАЗЛОЖЕНИЕ НА ПРОЕКТНИОТ КОНЦЕПТ ***34***
3.ОПШТИ УСЛОВИ ЗА ИЗГРАДБА ***39***
4.ПОСЕБНИ УСЛОВИ ЗА ГРАДБА ***40***
5.МЕРКИ ЗА ЗАШТИТА ***41***
5.1 Мерки за заштита на животната средина *41*
5.2 Природни реткости *43*
5.3 Мерки за избегнување, спречување или намалување на штетните ефекти од загадување на амбиентниот воздух *43*
5.4 Мерки за заштита на води *44*
5.5 Мерки за заштита на почвата *45*
5.6 Мерки за управување со отпадот *45*
5.7 Мерки за заштита на воздухот *46*
5.8 Мерки за заштита од бучава во животната средина *46*
5.9 Мерки за заштита и спасување *47*
5.10 Заштита и спасување од поплави, уривања на брани и други атмосферски непогоди *49*
5.11 Заштита и спасување од пожари, експлозии и опасни материи *50*
5.13 Заштита од неексподирани убојни и други експлозивни средства *51*
5.14 Заштита и спасување од урнатини *52*
5.15 Заштита и спасување од свлечишта *52*
5.16 Заштита и спасување од Техничко технолошки несреќи *53*

5.17 Мерки за заштита на природното и на културното наследство *53*
Б. НУМЕРИЧКИ ДЕЛ: *54*

ОПШТ ДЕЛ

Број: 0809-50/150020240008699
Датум и време: 11.1.2024 г. 09:39

/Електронски издаден документ/

П О Т В Р Д А

за регистрирана дејност

ТЕКОВНИ ПОДАТОЦИ ЗА СУБЈЕКТОТ	
ЕМБС:	6736939
Назив:	Трговско друштво за Проектирање Инженеринг Градба и Консалтинг ПАРАМЕТАР ДООЕЛ увоз-извоз Скопје
Седиште:	МАЈКА ТЕРЕЗА бр.18-1/1 СКОПЈЕ - ЦЕНТАР, ЦЕНТАР

ПОДАТОЦИ ЗА РЕГИСТРИРАНА ДЕЈНОСТ	
Предмет на работење:	Регистрирана е општа клаузула за бизнис
Приоритетна дејност/ главна приходна шифра:	71.11 - Архитектонски дејности
Други дејности во внатрешниот промет:	Нема
Евидентирани дејности во надворешниот промет:	Има
Одобренија, дозволи, лиценци, согласности:	Нема

Правна поука: Против овој реален акт може да се изјави приговор до Централниот регистар на Република Северна Македонија во рок од 8 дена од денот на приемот.

Верификација
Информации за верификација на автентичноста на овој документ се достапни со користење на QR кодот, односно на следниот линк:
https://www.crm.com.mk/ds/validateDocument/A446CB2CA940AE7E80E47A4DFC1DBA8337ADF8568C7E1B9F9A0F4072F595AD42
Овој документ е официјално потпишан со електронски печат и електронски временски жиг. Автентичноста на печатените копии од овој документ може да биде електронски верификувана.

Број: 0805-50/150020240008702

Датум и време: 11.1.2024 г. 09:40

Дигитално потпишан од: CRRSM
Централен Регистар на Република Северна Македонија
Датум и час на потпишување: 11.01.2024 во 09:40
Издавач на сертификатот: KIBSTrust Issuing Qseal CA G2
Сертификатот е валиден до: 07.11.2024
Документот е дигитално потпишан и е правно валиден

/Електронски издаден документ/

ТЕКОВНА СОСТОЈБА

ПОДАТОЦИ ЗА СУБЈЕКТОТ	
ЕМБС:	6736939
Целосен назив:	Трговско друштво за Проектирање Инженеринг Градба и Консалтинг ПАРАМЕТАР ДООЕЛ увоз-извоз Скопје
Кратко име:	ПАРАМЕТАР ДООЕЛ увоз-извоз Скопје
Седиште:	МАЈКА ТЕРЕЗА бр.18-1/1 СКОПЈЕ - ЦЕНТАР, ЦЕНТАР
Вид на субјект на упис:	ДООЕЛ
Датум на основање:	7.10.2011 г.
Времетраење:	неограничено
Деловен статус:	Активен
***Вид на сопственост:**	Приватна
ЕДБ:	4080011524085
Потекло на капиталот:	Домашен
Големина на субјектот:	мал
Организационен облик:	05.4 - друштво со ограничена одговорност основано од едно лице
Надлежен регистар:	Трговски Регистар

ОСНОВНА ГЛАВНИНА	
Паричен влог EUR:	0,00
Непаричен влог EUR:	5.000,00
Уплатен дел EUR:	5.000,00
Вкупно основна главнина EUR:	5.000,00

Верификација
Информации за верификација на автентичноста на овој документ се достапни со користење на QR кодот, односно на следниот линк:
https://www.crm.com.mk/ds/validateDocument/BD515C254806EE6EFC038062CAD462B12EB28EA8991738EB4F1BEC9FE2958AA1

Овој документ е официјално потпишан со електронски печат и електронски временски жиг. Автентичноста на печатените копии од овој документ може да биде електронски верифицирана.

СОПСТВЕНИЦИ	
Име и презиме/Назив:	МЕТОДИ ХАЏИ-АНДОВ
Адреса:	МАЈКА ТЕРЕЗА бр.18-1/1 СКОПЈЕ - ЦЕНТАР, ЦЕНТАР
Тип на сопственик:	Основач/сопственик
Парничен влог EUR:	0,00
Непаричен влог EUR:	5.000,00
Уплатен дел EUR:	5.000,00
Вкупен влог EUR:	5.000,00

ДЕЈНОСТИ	
Приоритетна дејност/ Главна приходна шифра:	71.11 - Архитектонски дејности
ОПШТА КЛАУЗУЛА ЗА БИЗНИС	
Евидентирани се дејности во надворешниот промет	

ОВЛАСТУВАЊА	
Управител	
Име и презиме:	МЕТОДИ ХАЏИ-АНДОВ
Адреса:	МАЈКА ТЕРЕЗА бр.18-1/1 СКОПЈЕ - ЦЕНТАР, ЦЕНТАР
Овластувања:	Управител, ВСС
Тип на овластување:	Неограничени овластувања во внатрешниот и надворешниот промет
Овластено лице:	Управител

ДОПОЛНИТЕЛНИ ИНФОРМАЦИИ	
КОНТАКТ	
E-mail:	parametar@parametar.mk

Напомена:
Во тековната состојба прикажани се само оние податоци за кои има запишана вредност.

*Видот на сопственоста се определува врз основа на својството на основачот/содружникот /сопственикот и служи исклучиво за статистички цели на Државниот завод за статистика на Република Северна Македонија

Правна поука: Против овој реален акт може да се изјави приговор до Централниот регистар на Република Северна Македонија во рок од 8 дена од денот на приемот.

Верификација
Информации за верификација на автентичноста на овој документ се достапни со користење на QR кодот, односно на следниот линк:
https://www.crm.com.mk/daryaBrataDocument/8D61 9C 2545D5E6EFC03805CAD46 2B1 2E62 86A6 6681738BB4F1 BEC9FE 2 03 9AA1
Овој документ е официјално потврден со електронски печат и електронски временски жиг. Автентичноста на печатената копија од овој документ може да биде електронски верифицирана.

Лиценца за изработување на урбанистички планови

РЕПУБЛИКА МАКЕДОНИЈА
МИНИСТЕРСТВО ЗА ТРАНСПОРТ И ВРСКИ
СКОПЈЕ

ВРЗ ОСНОВА НА ЧЛЕН 18 СТАВ 1 ОД ЗАКОНОТ ЗА ПРОСТОРНО И УРБАНИСТИЧКО ПЛАНИРАЊЕ
(„СЛУЖБЕН ВЕСНИК НА РЕПУБЛИКА МАКЕДОНИЈА" БР.51/05, 137/07, 91/09, 124/10, 18/11, 53/11, 144/12 И 55/13)
МИНИСТЕРСТВОТО ЗА ТРАНСПОРТ И ВРСКИ
ИЗДАВА

ЛИЦЕНЦА

ЗА ИЗРАБОТУВАЊЕ НА УРБАНИСТИЧКИ ПЛАНОВИ

БРОЈ 0080

НА

Трговско друштво за Проектирање Инженеринг Градба и Консалтинг

ПАРАМЕТАР ДООЕЛ увоз-извоз Скопје

СО ДОБИВАЊЕ НА ОВАА ЛИЦЕНЦА ПРАВНОТО ЛИЦЕ СЕ ЗДОБИВА СО
ПРАВО ЗА ИЗРАБОТУВАЊЕ НА УРБАНИСТИЧКИ ПЛАНОВИ СОГЛАСНО ЗАКОН

ЛИЦЕНЦАТА ВАЖИ ДО: 25.06.2024 год.
ИЗДАДЕНО НА: 25.06.2014 год.
СКОПЈЕ

МИНИСТЕР

Миле Јанакиески

Решение за назначување планер

„ПАРАМЕТАР“ ДООЕЛ - Скопје

ТРГОВСКО ДРУШТВО ЗА ПРОЕКТИРАЊЕ, ИНЖИНЕРИНГ, ГРАДБА И КОНСАЛТИНГ

Врз основа на Законот за урбанистичко планирање („Службен весник на РСМ“ број 32/2020 и 111/2023), ПАРАМЕТАР ДООЕЛ - Скопје, го издава следното:

Р Е Ш Е Н И Е

за назначување планер

За изработка на

Урбанистички Проект за линиска инфраструктурна градба за канализациона мрежа, КО Конопница, Општина Крива Паланка

како планер се назначува:

Методи Хаџи-Андов, дипл. инж. арх., овластување бр. 0.0583, планер

Планерот е должен урбанистичкиот проект да го изработи согласно Законот за урбанистичко планирање („Службен весник на РСМ “бр. 32/2020 и 111/2023), Правилникот за урбанистичко планирање („Сл. Весник на РСМ“ бр.225/20, 219/21, 104/22 и 99/23) и, како и другите важечки прописи и нормативи од областа на урбанизмот.

ПАРАМЕТАР ДООЕЛ Скопје

Управител:
Методи Хаџи - Андов

_____

Овластување за изработување на урбанистички планови

Република Северна Македонија
КОМОРА НА ОВЛАСТЕНИ АРХИТЕКТИ
И ОВЛАСТЕНИ ИНЖЕНЕРИ

Врз основа на член 67, став (10) од Законот за урбанистичко планирање, („Службен весник на Република Северна Македонија" бр. 32 од 10 февруари 2020 г.) Комората на овластени архитекти и овластени инженери издава

ОВЛАСТУВАЊЕ

ЗА ИЗРАБОТУВАЊЕ НА УРБАНИСТИЧКИ ПЛАНОВИ

МЕТОДИ ХАЏИ- АНДОВ

дипломиран инженер архитект (NQF VII/1)

Овластувањето се издава на НЕОПРЕДЕЛЕНО ВРЕМЕ и важи се додека лицето носител на овластувањето ги исполнува условите пропишани во овој закон и во статутот на комората

Број: **0.0583**

Издадено на: 14.02.2023 год.

Претседател на
Комората на овластени архитекти
и овластени инженери

М-р Христина Радевски
дипл. инж. арх.

Решение за назначување соработници

„ПАРАМЕТАР“ ДООЕЛ - Скопје

ТРГОВСКО ДРУШТВО ЗА ПРОЕКТИРАЊЕ, ИНЖИНЕРИНГ, ГРАДБА И КОНСАЛТИНГ

Врз основа на Законот за урбанистичко планирање („Службен весник на РСМ“ број 32/2020 и 111/2023), ПАРАМЕТАР ДООЕЛ - Скопје, го издава следното:

Р Е Ш Е Н И Е

за назначување соработници

Урбанистички Проект за линиска инфраструктурна градба за канализациона мрежа, КО Конопница, Општина Крива Паланка

како соработници се назначуваат:

Игор Сугарчев, дипл. инж. арх., овластување бр. 0.0618
Сашо Андријевски, м.и.а.
Димитар Стефановски, м.и.а.

Планерот е должен проектната програма да ја изработи согласно член 44 од Законот за урбанистичко планирање („Службен весник на Република С. Македонија“ број 32/2020 и 111/2023), Правилникот за урбанистичко планирање („Службен весник на Република С. Македонија” бр. 225/2020, 219/21, 104/22 и 99/23), како и другите важечки прописи и нормативи од областа на урбанизмот.

ПАРАМЕТАР ДООЕЛ Скопје

Управител:
Методи Хаџи - Андов

_____

(стручен соработник)

Република Северна Македонија
КОМОРА НА ОВЛАСТЕНИ АРХИТЕКТИ
И ОВЛАСТЕНИ ИНЖЕНЕРИ

Врз основа на член 67, став (10) од Законот за урбанистичко планирање („Службен весник на Република Северна Македонија" бр. 32 од 10 февруари 2020 г.) Комората на овластени архитекти и овластени инженери издава

ОВЛАСТУВАЊЕ

ЗА ИЗРАБОТУВАЊЕ НА УРБАНИСТИЧКИ ПЛАНОВИ

ИГОР СУГАРЧЕВ

дипломиран инженер архитект (NQF VII_1)

Овластувањето се издава на НЕОПРЕДЕЛЕНО ВРЕМЕ и важи се додека лицето носител на овластувањето ги исполнува условите пропишани во овој Закон и во Статутот на Комората

Претседател на
Комората на овластени архитекти
и овластени инженери

М-р Кристинка Чулак
дипл. инж. арх.

Број: 0.0618

Издадено на: 03.01.2024 год.

(стручен соработник)

РЕПУБЛИКА СЕВЕРНА МАКЕДОНИЈА
УНИВЕРЗИТЕТ „СВ. КИРИЛ И МЕТОДИЈ" ВО СКОПЈЕ
АРХИТЕКТОНСКИ ФАКУЛТЕТ - СКОПЈЕ

ДИПЛОМА

ЗА ЗАВРШЕНИ ИНТЕГРИРАНИ СТУДИИ ОД ПРВ И ВТОР ЦИКЛУС

САШО ЉУПЧО АНДРИЈЕВСКИ

РОДЕН НА 15.12.1995 ГОДИНА ВО ГОСТИВАР, РЕПУБЛИКА СЕВЕРНА МАКЕДОНИЈА,

ЗАВРШИ АКАДЕМСКИ ИНТЕГРИРАНИ ПЕТГОДИШНИ СТУДИИ ОД ПРВ И ВТОР ЦИКЛУС ПО АРХИТЕКТУРА,

НИВО НА КВАЛИФИКАЦИЈА VII-А, СО ВКУПНО 304 ЕКТС-КРЕДИТИ И ПРОСЕЧНА ОЦЕНКА 9,80,

И СЕ СТЕКНА СО НАЗИВ

МАГИСТЕР ИНЖЕНЕР АРХИТЕКТ
(MASTER OF ARCHITECTURE).

ДЕКАН
ПРОФ. Д-Р ФИТНЕН МАРУША

РЕКТОР
ПРОФ. Д-Р НИКОЛА ТАНКУЛОВСКИ

(стручен соработник)

РЕПУБЛИКА СЕВЕРНА МАКЕДОНИЈА
УНИВЕРЗИТЕТ „СВ. КИРИЛ И МЕТОДИЈ" ВО СКОПЈЕ
АРХИТЕКТОНСКИ ФАКУЛТЕТ - СКОПЈЕ

ДИПЛОМА

ЗА ЗАВРШЕНИ ИНТЕГРИРАНИ СТУДИИ ОД ПРВ И ВТОР ЦИКЛУС

ДИМИТАР САШО СТЕФАНОВСКИ

РОДЕН НА 5.11.1996 ГОДИНА ВО СКОПЈЕ, РЕПУБЛИКА СЕВЕРНА МАКЕДОНИЈА,

ЗАВРШИ АКАДЕМСКИ ИНТЕГРИРАНИ ПЕТГОДИШНИ СТУДИИ ОД ПРВ И ВТОР ЦИКЛУС ПО АРХИТЕКТУРА,

НИВО НА КВАЛИФИКАЦИЈА VII-А, СО ВКУПНО 304 ЕКТС-КРЕДИТИ И ПРОСЕЧНА ОЦЕНКА 8,26,

И СЕ СТЕКНА СО НАСЛОВ

МАГИСТЕР ИНЖЕНЕР АРХИТЕКТ
(MASTER OF ARCHITECTURE)

ДЕКАН
ПРОФ. Д-Р ОТМАН МАРУША

РЕКТОР
ПРОФ. Д-Р НИКОЛА ЖИКУЛОВСКИ

ПРИЛОЗИ КОН ДОКУМЕНТАЦИОНА ОСНОВА

ПРОЕКТНА ПРОГРАМА

“ПАРАМЕТАР” ДООЕЛ - Скопје

Друштво за проектирање, инженеринг градба и консалтинг
Ул.”Мајка Тереза” бр. 18-1/1, ЕДБ: МК4080011524085
e-mail:parametar1@gmail.com тел: 070 221 278

Проектна Програма за Урбанистички проект за линиска инфраструктурна градба за канализациона мрежа, КО Конопница, Општина Крива Паланка

Тех. бр. 04-106/2023
ноември 2023

ПРЕДМЕТ:	**ПРОЕКТНА ПРОГРАМА**
АРХИВСКИ БРОЈ:	**04-106/2023**
НАРАЧАТЕЛ:	**ОПШТИНА КРИВА ПАЛАНКА**
ДОНЕСУВАЧ:	**ОПШТИНА КРИВА ПАЛАНКА**
ИЗРАБОТУВАЧ:	**ПАРАМЕТАР ДООЕЛ - СКОПЈЕ**
УПРАВИТЕЛ:	**МЕТОДИ ХАЏИ - АНДОВ, диа**
АДРЕСА:	**Ул. ,,Мајка Тереза,, бр. 18-1/1, Скопје - Центар**
ТЕЛЕФОН:	**070 221 278**
e-mail:	**parametar1@gmail.com**

РАБОТЕН ТИМ:

Методи Хаџи-Андов диа - овластен планер 0.0583,

Игор Сугарчев диа - овластување бр. 0.0618

Тијана Стојковска миа

Сашо Андријевски миа

Димитар Стефановски миа

Содржина

ОПШТ ДЕЛ **2**

Потврда за регистрирана дејност 3
Тековна состојба 4
Лиценца за - изработување на урбанистички планови 6
Решение за назначување планер 7
Овластување за изработување на урбанистички планови 8
Решение за назначување соработници 9

ТЕКСТУАЛЕН ДЕЛ **14**

1. ВОВЕД 15
2. ЦЕЛ НА ИЗРАБОТКА НА ПРОЕКТОТ 16
3. ИСТОРИЈАТ НА ПЛАНИРАЊЕТО И УРЕДУВАЊЕТО НА ПОДРАЧЈЕТО НА ПРОЕКТНИОТ ОПФАТ 17
4. ОПИС НА ПРОЕКТНИОТ ОПФАТ 17
5. СПЕЦИФИЧНИ ПОТРЕБИ 17
6. ПРОЕКТНИ БАРАЊА НА ГРАДБИТЕ ВО РАМКИТЕ НА ПРОЕКТНИОТ ОПФАТ 17
   6.1 ОПШТИ БАРАЊА **17**
   6.2 ПОСЕБНИ БАРАЊА **18**
7. ОСНОВА И МЕТОДОЛОГИЈА ЗА ИЗРАБОТКА НА ПЛАНОТ 19

ПРИЛОЗИ НА ТЕКСТУАЛЕН ДЕЛ **20**

УСЛОВИ ЗА ПЛАНИРАЊЕ **21**

РЕШЕНИЕ ЗА УСЛОВИ ЗА ПЛАНИРАЊЕ **22**

ГРАФИЧКИ ДЕЛ **23**

ОПШТ ДЕЛ

Потврда за регистрирана дејност

ЦЕНТРАЛЕН РЕГИСТАР НА РЕПУБЛИКА СЕВЕРНА МАКЕДОНИЈА лице

Трговски регистар и регистар на други правни

www.crm.com.mk

Број: 0809-50/150020230207241

Датум и време: 17.8.2023 г. 09:10

Дигитално потписан од: CRRSM
Централен Регистар на Република Северна Македонија
Датум и час на потпишување: 17.08.2023 во 09:11
Издаден на сертификатот: KIBSTrust Issuing Qual CA G2
Сертификатот е валиден до: 07.11.2024
Документот е дигитално потписан и е правно валиден

/Електронски издаден документ/

ПОТВРДА

за регистрирана дејност

ТЕКОВНИ ПОДАТОЦИ ЗА СУБЈЕКТОТ	
ЕМБС:	6736939
Назив:	Трговско друштво за Проектирање Инженеринг Градба и Консалтинг ПАРАМЕТАР ДООЕЛ увоз-извоз Скопје
Седиште:	МАЈКА ТЕРЕЗА бр.18-1/1 СКОПЈЕ - ЦЕНТАР, ЦЕНТАР

ПОДАТОЦИ ЗА РЕГИСТРИРАНА ДЕЈНОСТ	
Предмет на работење:	Регистрирана е општа клаузула за бизнис
Приоритетна дејност/ главна приходна шифра:	71.11 - Архитектонски дејности
Други дејности во внатрешниот промет:	Нема
Евидентирани дејности во надворешниот промет:	Има
Одобренија, дозволи, лиценци, согласности:	Нема

Правна поука: Против овој реален акт може да се изјави приговор до Централниот регистар на Република Северна Македонија во рок од 8 дена од денот на приемот.

Верификација
Информации за верификација на автентичноста на овој документ се достапни на веб-страната на ЦР издаен, однесно на следната линк:
https://www.crm.com.mk/status/checkDocument/E0DF0D9A11FA7555D3B02FF04B57AF4297311E3B4BF4E0B5B4B3D3F5D3E314
Овој документ е образуван согласно со електронски печат и електронски временски жиг. Автентичноста на печатениот облик на овој документ може да биде електронски верификувана.

Тековна состојба

ЦЕНТРАЛЕН РЕГИСТАР НА РЕПУБЛИКА СЕВЕРНА МАКЕДОНИЈА

Трговски регистар и регистар на други правни лица

www.crm.com.mk

Број: 0805-50/155020230071657

Датум и време: 7.7.2023 г. 13:02:53

Дигитално потписан од: CRRSM
Централен Регистар на Република Северна Македонија
Датум и час на потпишување: 07.07.2023 во 13:03
Издавач на сертификатот: KIBSTrust Issuing Qaeal CA G2
Сертификатот е валиден до: 07.11.2024
Документот е дигитално потписан и е правно валиден

/Електронски издаден документ/

ТЕКОВНА СОСТОЈБА

ПОДАТОЦИ ЗА СУБЈЕКТОТ	
ЕМБС:	6736939
Целосен назив:	Трговско друштво за Проектирање Инженеринг Градба и Консалтинг ПАРАМЕТАР ДООЕЛ увоз-извоз Скопје
Кратко име:	ПАРАМЕТАР ДООЕЛ увоз-извоз Скопје
Седиште:	МАЈКА ТЕРЕЗА бр.18-1/1 СКОПЈЕ - ЦЕНТАР, ЦЕНТАР
Вид на субјект на упис:	ДООЕЛ
Датум на основање:	7.10.2011 г.
Времетраење:	неограничено
Деловен статус:	Активен
***Вид на сопственост:**	Приватна
ЕДБ:	4080011524085
Потекло на капиталот:	Домашен
Големина на субјектот:	мал
Организационен облик:	05.4 - друштво со ограничена одговорност основано од едно лице
Надлежен регистар:	Трговски Регистар

ОСНОВНА ГЛАВНИНА	
Паричен влог EUR:	0,00
Непаричен влог EUR:	5.000,00
Уплатен дел EUR:	5.000,00
Вкупно основна главнина EUR:	5.000,00

СОПСТВЕНИЦИ	
Име и презиме/Назив:	МЕТОДИ ХАЏИ-АНДОВ
Адреса:	МАЈКА ТЕРЕЗА бр.18-1/1 СКОПЈЕ - ЦЕНТАР, ЦЕНТАР
Тип на сопственик:	Основач/сопственик
Паричен влог EUR:	0,00
Непаричен влог EUR:	5.000,00
Уплатен дел EUR:	5.000,00
Вкупен влог EUR:	5.000,00

ДЕЈНОСТИ	
Приоритетна дејност/ Главна приходна шифра:	71.11 - Архитектонски дејности
ОПШТА КЛАУЗУЛА ЗА БИЗНИС	
Евидентирани се дејности во надворешниот промет	

ОВЛАСТУВАЊА	
Управител	
Име и презиме:	МЕТОДИ ХАЏИ-АНДОВ
Адреса:	МАЈКА ТЕРЕЗА бр.18-1/1 СКОПЈЕ - ЦЕНТАР, ЦЕНТАР
Овластувања:	Управител, ВСС
Тип на овластување:	Неограничени овластувања во внатрешниот и надворешниот промет
Овластено лице:	Управител

ДОПОЛНИТЕЛНИ ИНФОРМАЦИИ	
КОНТАКТ	
E-mail:	parametar@parametar.mk

Напомена:
Во тековната состојба прикажани се само оние податоци за кои има запишана вредност.

*Видот на сопственоста се определува врз основа на својството на основачот/содружникот /сопственикот и служи исклучиво за статистички цели на Државниот завод за статистика на Република Северна Македонија

Правна поука: Против овој реален акт може да се изјави приговор до Централниот регистар на Република Северна Македонија во рок од 8 дена од денот на приемот.

Лиценца за - изработување на урбанистички планови

РЕПУБЛИКА МАКЕДОНИЈА
МИНИСТЕРСТВО ЗА ТРАНСПОРТ И ВРСКИ
СКОПЈЕ

ВРЗ ОСНОВА НА ЧЛЕН 18 СТАВ 1 ОД ЗАКОНОТ ЗА ПРОСТОРНО И УРБАНИСТИЧКО ПЛАНИРАЊЕ
(„СЛУЖБЕН ВЕСНИК НА РЕПУБЛИКА МАКЕДОНИЈА" БР.51/05, 137/07, 91/09, 124/10, 18/11, 53/11, 144/12 И 55/13)
МИНИСТЕРСТВОТО ЗА ТРАНСПОРТ И ВРСКИ
ИЗДАВА

ЛИЦЕНЦА

ЗА ИЗРАБОТУВАЊЕ НА УРБАНИСТИЧКИ ПЛАНОВИ

БРОЈ 0080

НА

Трговско друштво за Проектирање Инженеринг Градба и Консалтинг

ПАРАМЕТАР ДООЕЛ увоз-извоз Скопје

СО ДОБИВАЊЕ НА ОВАА ЛИЦЕНЦА ПРАВНОТО ЛИЦЕ СЕ ЗДОБИВА СО ПРАВО ЗА ИЗРАБОТУВАЊЕ НА УРБАНИСТИЧКИ ПЛАНОВИ СОГЛАСНО ЗАКОН

ЛИЦЕНЦАТА ВАЖИ ДО: 25.06.2024 год.
ИЗДАДЕНО НА: 25.06.2014 год.
СКОПЈЕ

МИНИСТЕР

Миле Јанакиески

“ПАРАМЕТАР” ДООЕЛ - Скопје

ТРГОВСКО ДРУШТВО ЗА ПРОЕКТИРАЊЕ, ИНЖИНЕРИНГ, ГРАДБА И КОНСАЛТИНГ

Врз основа на член 44 од Законот за урбанистичко планирање („Службен весник на РСМ“ број 32/2020 и 111/23), ПАРАМЕТАР ДООЕЛ - Скопје, го издава следното:

Р Е Ш Е Н И Е

за назначување планер

За изработка на Проектна Програма за
Урбанистички проект за линиска инфраструктурна градба за канализациона мрежа, КО Конопница, Општина Крива Паланка

како планер се назначува:

Методи Хаџи-Андов, дипл. инж. арх., овластување бр. 0.0583, планер

Планерот е должен проектната програма да ја изработи согласно член 44 од Законот за урбанистичко планирање („Службен весник на РСМ “бр. 32/2020 и 111/23), Правилникот за урбанистичко планирање („Службен весник на РСМ ” бр. 225/2020, 219/2021, 104/2022 и 99/23), како и другите важечки прописи и нормативи од областа на урбанизмот.

ПАРАМЕТАР ДООЕЛ Скопје

Управител:
Методи Хаџи - Андов

Република Северна Македонија
КОМОРА НА ОВЛАСТЕНИ АРХИТЕКТИ
И ОВЛАСТЕНИ ИНЖЕНЕРИ

Врз основа на член 67, став (10) од Законот за урбанистичко планирање, („Службен весник на Република Северна Македонија" бр. 32 од 10 февруари 2020 г.) Комората на овластени архитекти и овластени инженери издава

ОВЛАСТУВАЊЕ

ЗА ИЗРАБОТУВАЊЕ НА УРБАНИСТИЧКИ ПЛАНОВИ

МЕТОДИ ХАЏИ- АНДОВ

дипломиран инженер архитект (NQF VII/1)

Овластувањето се издава на НЕОПРЕДЕЛЕНО ВРЕМЕ и важи се додека лицето носител на овластувањето ги исполнува условите пропишани во овој закон и во статутот на комората

Број: 0.0583

Издадено на: 14.02.2023 год.

Претседател на
Комората на овластени архитекти
и овластени инженери

М-р Кристинка Радевски
дипл. инж. арх.

“ПАРАМЕТАР” ДООЕЛ - Скопје

ТРГОВСКО ДРУШТВО ЗА ПРОЕКТИРАЊЕ, ИНЖИНЕРИНГ, ГРАДБА И КОНСАЛТИНГ

Врз основа на член 44 од Законот за урбанистичко планирање („Службен весник на РСМ“ број 32/2020 и 111/23), ПАРАМЕТАР ДООЕЛ - Скопје, го издава следното:

Р Е Ш Е Н И Е

за назначување соработници

За изработка на Проектна Програма за
Урбанистички проект за линиска инфраструктурна градба за канализациона мрежа, КО Конопница, Општина Крива Паланка
како соработници се назначуваат:

Игор Сугарчев, дипл. инж. арх., овластување бр. 0.0618
Тијана Стојковска, маг. инж. арх.,
Сашо Андријевски, маг. инж. арх. и
Димитар Стефановски, маг. инж. арх.

Планерот е должен проектната програма да ја изработи согласно член 44 од Законот за урбанистичко планирање („Службен весник на Република С. Македонија“ број 32/2020 и 111/23), Правилникот за урбанистичко планирање („Службен весник на Република С. Македонија” бр. 225/2020, 219/21, 104/22 и 99/23), како и другите важечки прописи и нормативи од областа на урбанизмот.

ПАРАМЕТАР ДООЕЛ Скопје

Управител:
Методи Хаџи - Андов

(стручен соработник)

Република Македонија
КОМОРА НА ОВЛАСТЕНИ АРХИТЕКТИ
И ОВЛАСТЕНИ ИНЖЕНЕРИ

Врз основа на член 16 став (4) од Законот за просторно и урбанистичко планирање, Комората на овластени архитекти и овластени инженери издава

ОВЛАСТУВАЊЕ

ЗА ИЗРАБОТУВАЊЕ НА УРБАНИСТИЧКИ ПЛАНОВИ ОДНОСНО ПЛАНЕР-ПОТПИСНИК НА ПЛАНСКА ДОКУМЕНТАЦИЈА

на

ИГОР СУГАРЧЕВ

дипломиран инженер архитект

Овластувањето е со важност до: 16.12.2023 год.

Број: 0.0618

Издадено на:17.12.2018 год..

Претседател на
Комората на овластени архитекти
и овластени инженери

Проф. д-р Миле Димитровски
дипл.маш.инж.

(стручен соработник)

РЕПУБЛИКА СЕВЕРНА МАКЕДОНИЈА
УНИВЕРЗИТЕТ „СВ. КИРИЛ И МЕТОДИЈ" ВО СКОПЈЕ
АРХИТЕКТОНСКИ ФАКУЛТЕТ - СКОПЈЕ

ДИПЛОМА

ЗА ЗАВРШЕНИ ИНТЕГРИРАНИ СТУДИИ ОД ПРВ И ВТОР ЦИКЛУС

ТИЈАНА АЏО СТОЈКОВСКА

РОДЕНА НА 4.2.1997 ГОДИНА ВО КУМАНОВО, РЕПУБЛИКА СЕВЕРНА МАКЕДОНИЈА,

ЗАВРШИ АКАДЕМСКИ ИНТЕГРИРАНИ ПЕТГОДИШНИ СТУДИИ ОД ПРВ И ВТОР ЦИКЛУС ПО АРХИТЕКТУРА,

ИЗВЕДО НА КВАЛИФИКАЦИОНА VII-А, СО ВКУПНО 304 ЕКТС-КРЕДИТИ И ПРОСЕЧНА ОЦЕНКА 9,29,

И СЕ СТЕКНА СО НАЗИВ

МАГИСТЕР ИНЖЕНЕР АРХИТЕКТ
(MASTER OF ARCHITECTURE).

ДЕКАН
ПРОФ. Д-Р ОТМЕН МАРИНА

РЕКТОР
ПРОФ. Д-Р НИКОЛА ЗАНКУЛОВСКИ

(стручен соработник)

РЕПУБЛИКА СЕВЕРНА МАКЕДОНИЈА
УНИВЕРЗИТЕТ „СВ. КИРИЛ И МЕТОДИЈ" ВО СКОПЈЕ
АРХИТЕКТОНСКИ ФАКУЛТЕТ - СКОПЈЕ

ВЛАДА НА НАРОДНА РЕПУБЛИКА МАКЕДОНИЈА

ДИПЛОМА

ЗА ЗАВРШЕНИ ИНТЕГРИРАНИ СТУДИИ ОД ПРВ И ВТОР ЦИКЛУС

САШО ЉУПЧО АНДРИЈЕВСКИ

РОДЕН НА 15.12.1995 ГОДИНА ВО ГОСТИВАР, РЕПУБЛИКА СЕВЕРНА МАКЕДОНИЈА,

ЗАВРШИ АКАДЕМСКИ ИНТЕГРИРАНИ ПЕТГОДИШНИ СТУДИИ ОД ПРВ И ВТОР ЦИКЛУС ПО АРХИТЕКТУРА,

НИВО НА КВАЛИФИКАЦИЈА VII-А, СО ВКУПНО 364 ЕКТС-КРЕДИТИ И ПРОСЕЧНА ОЦЕНКА 9,80,

И СЕ СТЕКНА СО НАЗИВ

МАГИСТЕР ИНЖЕНЕР АРХИТЕКТ
(MASTER OF ARCHITECTURE).

СКОПЈЕ, 25.5.2021

РЕКТОР
ПРОФ. Д-Р НИКОЛА ЈАНКУЛОВСКИ

ДЕКАН
ПРОФ. Д-Р ОГНЕН МАРИНА

(стручен соработник)

РЕПУБЛИКА СЕВЕРНА МАКЕДОНИЈА
УНИВЕРЗИТЕТ „СВ. КИРИЛ И МЕТОДИЈ" ВО СКОПЈЕ
АРХИТЕКТОНСКИ ФАКУЛТЕТ – СКОПЈЕ

ДИПЛОМА

ЗА ЗАВРШЕНИ ИНТЕГРИРАНИ СТУДИИ ОД ПРВ И ВТОР ЦИКЛУС

ДИМИТАР САШО СТЕФАНОВСКИ

РОДЕН НА 5.11.1996 ГОДИНА ВО СКОПЈЕ, РЕПУБЛИКА СЕВЕРНА МАКЕДОНИЈА,

ЗАВРШИ АКАДЕМСКИ ИНТЕГРИРАНИ ПЕТГОДИШНИ СТУДИИ ОД ПРВ И ВТОР ЦИКЛУС ПО АРХИТЕКТУРА,

НИВО НА КВАЛИФИКАЦИЈА VII–А, СО ВКУПНО 304 ЕКТС-КРЕДИТИ И ПРОСЕЧНА ОЦЕНКА 8,26,

И СЕ СТЕКНА СО НАСЛОВ

МАГИСТЕР ИНЖЕНЕР АРХИТЕКТ
(MASTER OF ARCHITECTURE)

СКОПЈЕ, 24.5.2023

ПРОФ. Д-Р НИКОЛА ЗАНКУЛОВСКИ

ПРОФ. Д-Р ОЛИВЕР ЈАКИМОВСКИ

ТЕКСТУАЛЕН ДЕЛ

1. ВОВЕД

Предмет: Проектна програма
Документација: Урбанистички проект вон опфат на урбанистички план
Намена: Е1.6 - Канализациски инфраструктури
Локација: Општина Крива Паланка

Согласно член 58, став 6, како и член 62, став 3 од Законот за урбанистичко планирање (Службен весник на Република Северна Македонија бр. 32/20) пред изработка на Урбанистички проект вон опфат на урбанистички план се спроведува постапка за изработка, односно одобрување на (Планска) во овој случај Проектна програма. Согласно тоа изработена е Проектна програма за изработка на **Урбанистички проект за линиска инфраструктурна градба за канализациона мрежа, КО Конопница, Општина Крива Паланка**.

Согласно член 60, точка 1 од Правилникот за урбанистичко планирање (Службен весник на Република Северна Македонија бр. 225/20, 219/21, 104/22 и 99/23) во рамки на Урбанистичкиот проект се приложува Проектна програма. Проектната програма е документ со кој донесувачот на планот ги дефинира описот на проектниот опфат, проектните барања за градбите во рамки на проектниот опфат и проектните барања за инфраструктура. Истата треба да овозможи изработка на Урбанистички проект со што ќе се уреди намената и начинот на користење на просторот, како и условите за градење на градбите во рамките на дефинираниот урбанистичко-проектен опфат. Проектната програма се изработува од страна на правно лице со лиценца за изработување на урбанистички планови, а во конкретниот случај се изработува од страна на Параметар Дооел Скопје, со цел да се овозможи изработка на: **Урбанистички проект за линиска инфраструктурна градба за канализациона мрежа, КО Конопница, Општина Крива Паланка.**

- Проектна програма
- Геодетски елаборат за ажурирана геодетска подлога
- Постојна состојба утврдена на лице место од страна на стручните лица од правното лице изработувач на урбанистичкиот проект
- Просторните можности на локалитетот
- Одредбите кои произлегуваат од Просторниот план на Република Македонија, дадени во Условите за планирање на просторот **Y38723** од **октомври 2023 год.**
- потврдени со Решение за Услови за планирање на просторот **УП1-15 2323/2023 од 01.11.2023 год.**
- Податоци и информации од органите на државната управа и други субјекти
- Потребите на Нарачателот - инвеститорот

2. ЦЕЛ НА ИЗРАБОТКА НА ПРОЕКТОТ

Проектната програма треба да овозможи изработка на **Урбанистички проект за линиска инфраструктурна градба за канализациона мрежа, КО Конопница, Општина Крива Паланка.**

Урбанистичкиот проект има за цел да го преиспита предметниот простор, да се утврди и концептот и идејата , да се пропишат стандардите и нормативите за урбанистичко планирање и да се дефинираат условите за градење во рамките на предметниот плански опфат и користењето на просторот, дефинирање на основни класи на намени, како и дефинирање на архитектонско - урбанистичките параметри за реализација на планираните градби.

Овој УП како цел има планирање на комунални инфраструктури со дефинирање на оптимални решенија на водови во планскиот опфат.

При планирањето потребно е да се имаат во предвид природните погодности и ограничувања како и постојниот создаден материјален фонд, преку анализа на постојната состојба (инвентаризација) и создавање на основна концепција со конкретни решенија.

Урбанистичкиот проект кој претставува основен развоен документ, има крајна цел преку:

- Рационално користење на земјиштето
- Максимално вклопување на инфраструктурата и објектите со теренот
- Почитување и валоризација на културното и градителското наследство
- Вградување пропратни содржини на основната наменска употреба на земјиштето
- Вградување на мерки за заштита на природата и животната средина
- Вградување на мерки за заштита и спасување
- Почитување на законските прописи, стандарди и нормативи во планирањето

3. ИСТОРИЈАТ НА ПЛАНИРАЊЕТО И УРЕДУВАЊЕТО НА ПОДРАЧЈЕТО НА ПРОЕКТНИОТ ОПФАТ

Дел од проектниот опфат кој е предмет на изработка на Урбанистичкиот проект е опфатен со претходна планска документација којашто ги условува параметрите за идното планирање на просторот.

- **32076.387м^2** (**3,207ха**) - се опфатени со - Услови за планирање на просторот **Y38723**;
- **630.599м^2** (**0.06ха**) - се опфатени со претходна планска документација – Услови за планирање на просторот **Y37823**;

4. ОПИС НА ПРОЕКТНИОТ ОПФАТ

Изработката на **Урбанистички проект за линиска инфраструктурна градба за канализациона мрежа, КО Конопница, Општина Крива Паланка**, ќе се изработи за проектен опфат согласно ажурираната геодетска подлога, која е составен дел на оваа Проектна програма. Просторот кој е предмет на изработка на Урбанистички проект вон опфат на урбанистички план се наоѓа на територијата на Општина Крива Паланка.

Вкупната површина на проектниот опфат во рамки на опишаните граници изнесува **32706,94м^2** или **3,27ха,** додека должината на канализациониот систем во наведениот опфат е **8196,09 м.**

5. СПЕЦИФИЧНИ ПОТРЕБИ

НАМЕНСКА* УПОТРЕБА *НА ЗЕМЈИШТЕ

Врз основа на барањата на инвеститорот, при изработката на **Урбанистички проект за линиска инфраструктурна градба за канализациона мрежа, КО Конопница, Општина Крива Паланка**, да се дефинира намена:

- **Е1.6 - Канализациски инфраструктури**

6. ПРОЕКТНИ БАРАЊА НА ГРАДБИТЕ ВО РАМКИТЕ НА ПРОЕКТНИОТ ОПФАТ

6.1 Општи барања

Целта за Изработката на **Урбанистички проект за линиска инфраструктурна градба за канализациона мрежа, КО Конопница, Општина Крива Паланка,** е да се овозможи реална организација на

просторот заради обезбедување на услови со предвидената намена, согласно Законот за урбанистичко планирање („Сл. весник на РСМ“ бр.32/20 и 111/23), Правилникот за урбанистичко планирање ("Сл. весник на РСМ“ бр.225/20, 219/2021, 104/22 и 99/23), како и друга законска регулатива.

Урбанистичкиот проект треба да се изработи согласно Општ Акт за село Конопница – Општина Крива Паланка, истражувањата извршени по пат на директен увид на теренот и анализа на добиените податоци и истата треба да ги содржи сите елементи дефинирани за ваков вид на проект и тоа:

- Документациона основа со текстуален и графички дел и
- Проектна документација со текстуален и графички дел

Сите постоечки подземни и надземни градби во рамките на проектниот опфат да се евидентираат на ажурираната геодетска подлога која треба да биде составен дел на документационата основа на планот.

При изработката на Урбанистичкиот проект да бидат почитувани сите податоци, информации и мислења добиени од органите на државната управа и другите субјекти.

Урбанизацијата како сложен, динамичен процес треба да претставува основна рамка и влијателен фактор во насочувањето на долгорочниот просторен развој на државата.

6.2 Посебни барања

Во проектниот опфат се предвидува:

Група на класа на намена	Е - Инфраструктура
Класа на намена	Е1 – Сообраќајни, линиски и други инфраструктури
Поединечна класа на намена	Е1.6 – Канализациски инфраструктури

Доколку при изведување на земјаните работи, се наиде на археолошки артефакти, односно дојде до откривање на материјални остатоци со културна историска вредност, потребно е да се постапи во согласност со член 65 од Законот за заштита на културно наследство („Службен весник на Република Македонија“ број 20/2004, 71/2004, 115/2007, 18/11, 148/11, 23/13, 137/13, 164/13, 38/14, 44/14, 199/14, 104/15, 154/15, 192/15, 39/16, 11/18 и 20/19), односно веднаш да се запре со отпочнатите градежни активности и да се извести надлежната институција за заштита на културно наследство во смисла на член 29 од Законот.

Со оглед дека се работи за подземни објекти од аспект на одржлив степен на сеизмичка заштита при изградба на објектите може да се изврши геомеханичко испитување на носивоста на земјиштето.

7. ОСНОВА И МЕТОДОЛОГИЈА ЗА ИЗРАБОТКА НА ПЛАНОТ

Основа за изработка на **Урбанистички проект за линиска инфраструктурна градба за канализациона мрежа, КО Конопница, Општина Крива Паланка** ќе биде методологијата која произлегува од одредбите утврдени со:

- Законот за урбанистичко планирање (Сл. весник на РСМ б. 32/20 и 111/23)
- Правилникот за урбанистичко планирање ("Сл. Весник на РСМ“ бр.225/20, 219/2021, 104/22 и 99/23)
- Закон за јавните патишта (Сл. в. на РМ бр. 84/08, 52/09, 114/09, 124/10, 23/11, 53/11, 44/12, 168/12, 163/13, 187/13, 39/14, 42/14, 166/14, 44/15, 116/15, 150/15 , 31/16, 71/16, 163/16 и 174/21)
- Закон за градење („Службен весник на Република Македонија”, бр.130/2009, 124/2010, 18/2011, 36/2011, 54/2011, 13/2012, 144/2012, 25/2013, 79/2013, 137/2013, 163/2013, 27/2014, 28/2014, 42/2014, 115/2014, 149/2014, 187/2014, 44/2015,129/2015 (две измени), 217/2015, 226/2015, 30/2016, 31/2016, 39/2016, 71/2016,132/2016,35/2018, 64/2018, 168/2018 и „Службен весник на Република Северна Македонија” број 244/2019, 18/2020, 279/2020, 227/2022 и 111/23)

РЕПУБЛИКА СЕВЕРНА МАКЕДОНИЈА

ОПШТИНА КРИВА ПАЛАНКА

Број: УП 29 – сл. од 11.07.2023 год.

Сектор за урбанизам, сообраќај,
заштита на животната средина
и комунална инфраструктура
Одделение за урбанизам, сообраќај и
заштита на животната средина

ИЗВОД ОД ОПШТ АКТ
Општ акт за с.Конопница-Крива Паланка
Одлука: бр.09-2149/9 од 17.08.2015година
баран опфат
с.Конопница
КО Конопница,
ДЛ бр. /

Размер: М=1:2500

ИЗВОД ЗА : баран опфат
КО Конопница

СОДРЖИ:

1. **ГРАФИЧКИ ДЕЛ**
   - Заверена копија од урбанистичко решение во идентична форма со граница на градежната парцела, дел од планот или на целиот плански опфат за кој се однесува барањето за извод со :
   - легенда
   - намена на површината
   - сообраќаен план, нивелациски план, план за инфрастуктура.....нема
   - синтезен план
   - табела со нумерички показатели
   - по потреба заверена копија од други графички прилози со легенда;

2. **ТЕКСТУАЛЕН ДЕЛ**
   - Заверена копија од општите и посебните услови за просторен развој и за спроведување на планот, нумерички податоци за услови за планирање на просторот (услови за градење, параметри за спроведување на планот, мерки за заштита на културното наследство, на природата и животната средина, мерки за заштита и спасување, мерки за движење на хендикепирани лица и др.).
   - По потреба и други услови.....нема
3. **ПОДАТОЦИ ЗА ПОСТОЈНА ИНФРАСТРУКТУРА И ПРИКЛУЧОЦИ**.....нема

Изготвил
Советник
дипл. Иван Велиновски

Општина Крива Паланка
Одделение за урбанизам, сообраќај и заштита на животна средина
Раководител,
дипл. Маја Костадиновска

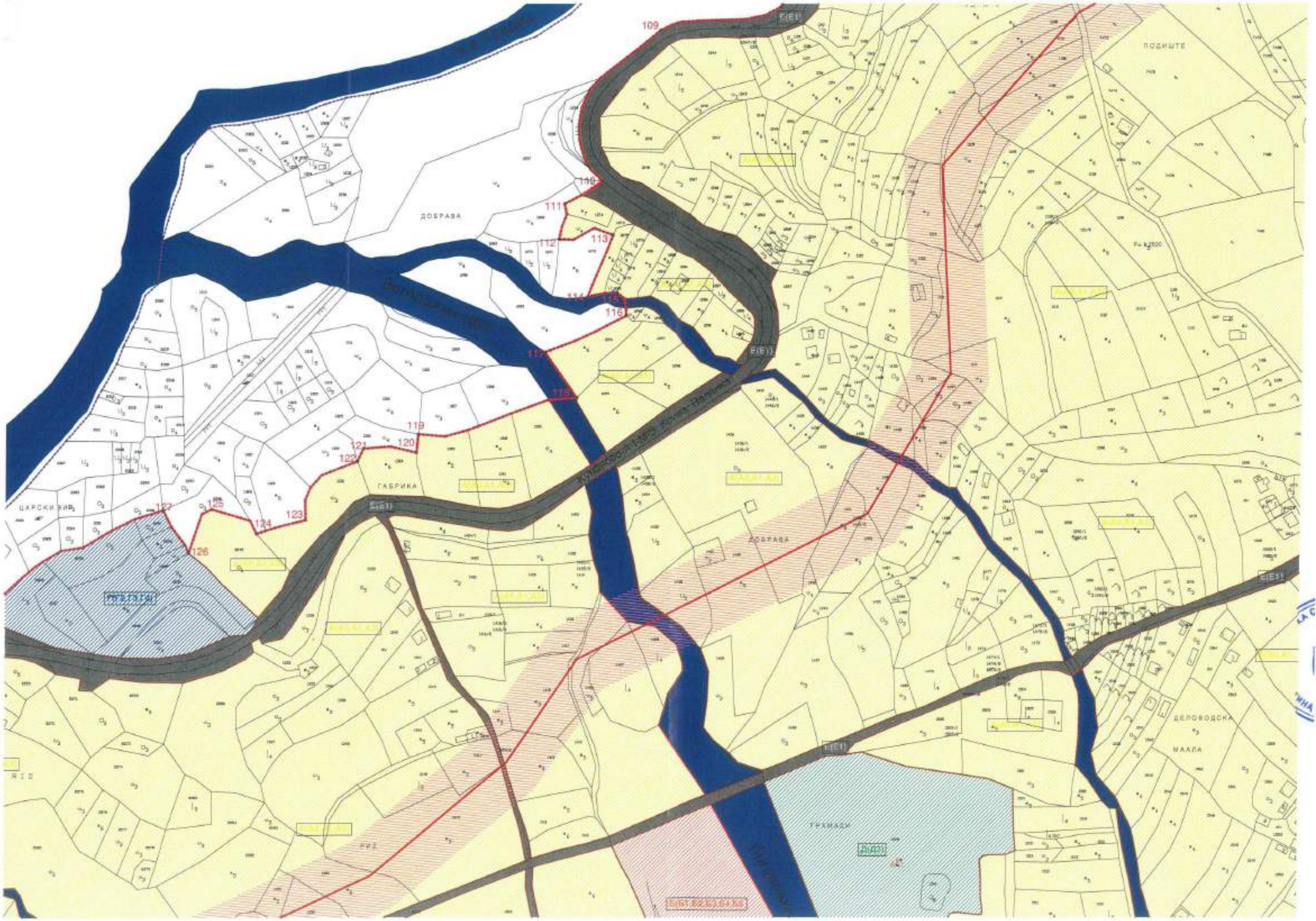
109
110
111
112
113
114
115
116
117
118
119
120
121
122
123
124
125
126
127
ДОБРАВА
ПОДИШТЕ
ГАБРИКА
ЦАРСКИ ВИР
ДОБРАВА
ТРАМАДИ
ДЕЛОВОДСКА МАЛА
РИД
E(E1)
E1(E1)
Д(Д3)

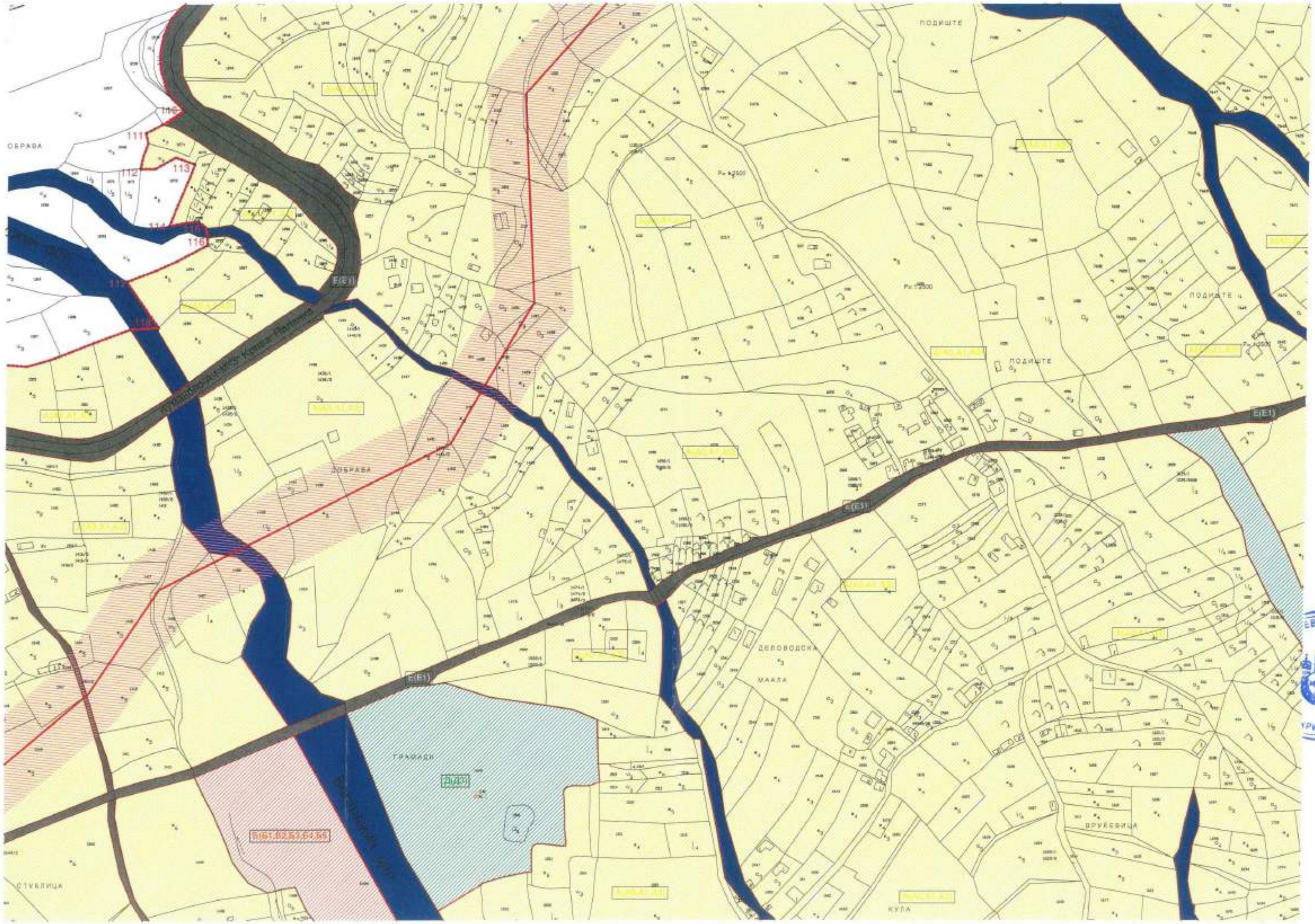
ОБРАВА
ПОДИШТЕ
ПОДИШТЕ
ПОДИШТЕ
ОБРАВА
ДЕЛОВОДСКА
МАЛА
ГРАДИЛИШТЕ
ДД3
СТУБЛИЦА
КУЛА
ВРУЕВИЦА
Е(Е1)
Е(Е1)
Е(Е1)
Е(Е1)
Е(Е1,Е2,Е3,Е4,Е5

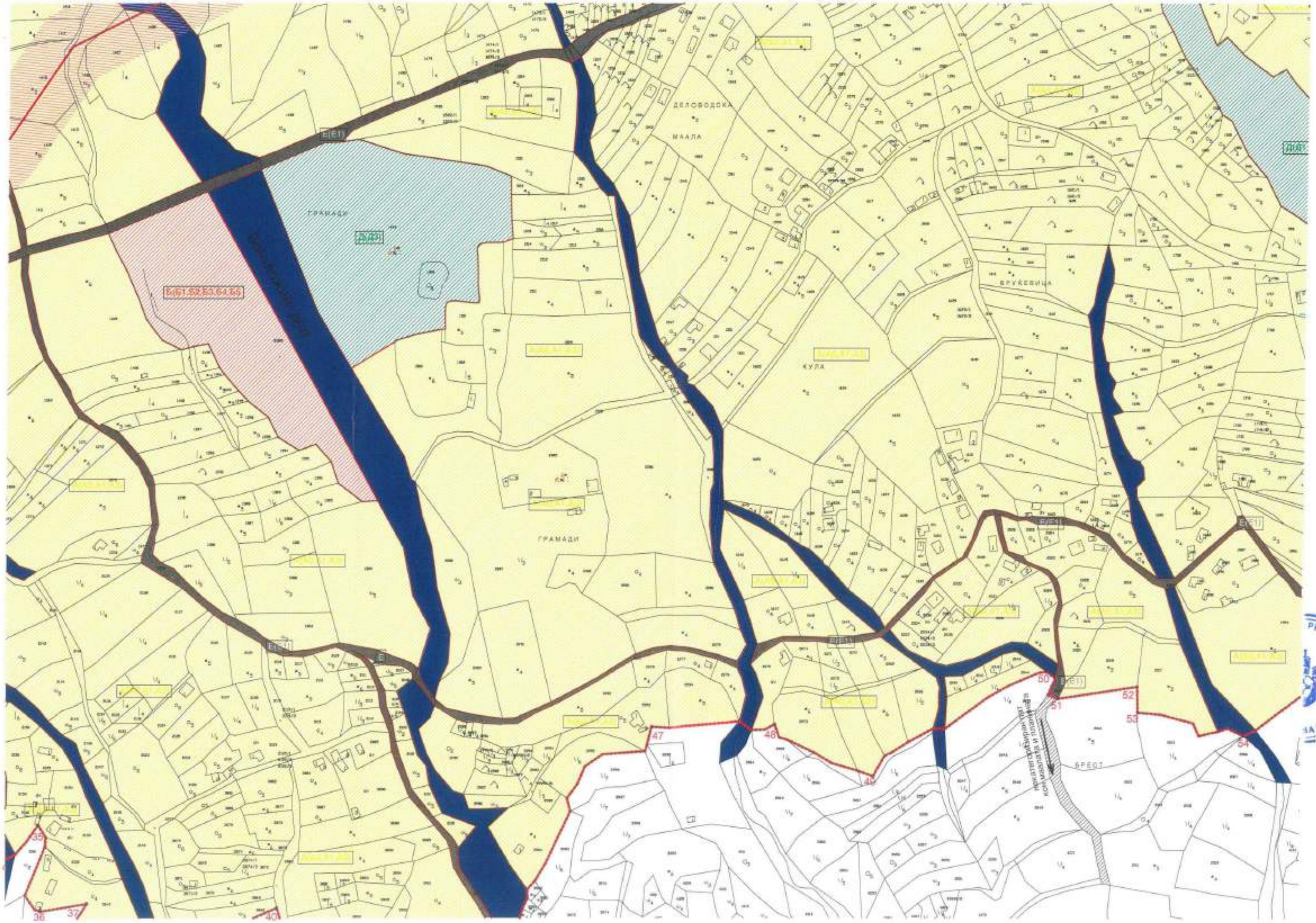
ДЕЛОВОДОКА
МААЛА
ГРАМАДИ
КУЛА
ВРУКОВИЦА
БРЕГ
Е(Е1)
ДЕ(Е1)
Е(Е1,82,83,84,85)
ДЕ(Е1)
35
36
37
40
47
48
49
50
51
52
53
54

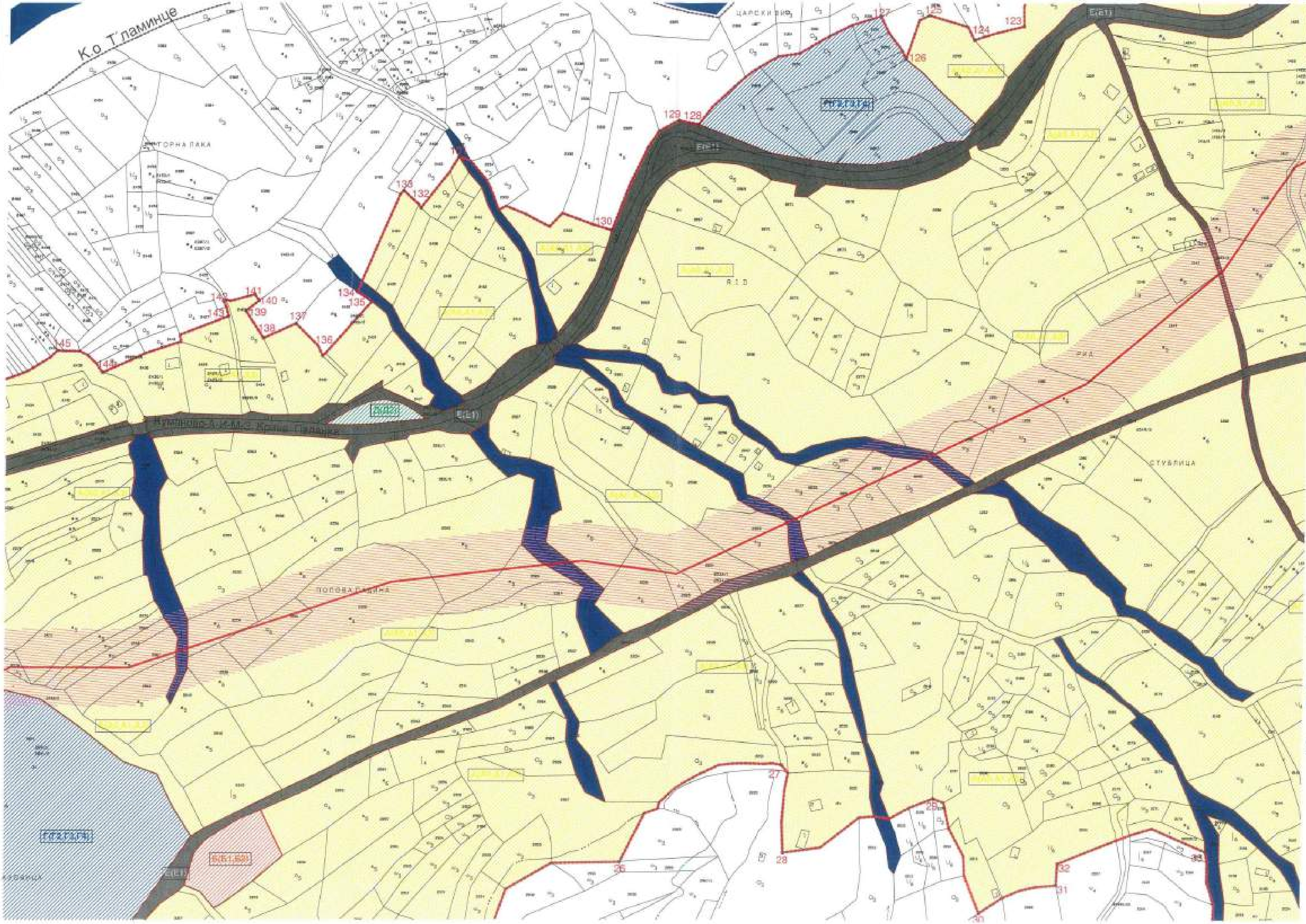
К.о. Тламинце
ГОРНА ЛАКА
РИД
СТУБЛИЦА
Г(Г2,Г3,Г4)
Е(Е1)
127
126
128
129
130
132
133
134
135
136
137
138
139
140
141
142
143
145
25
26
27
28
30
31
32

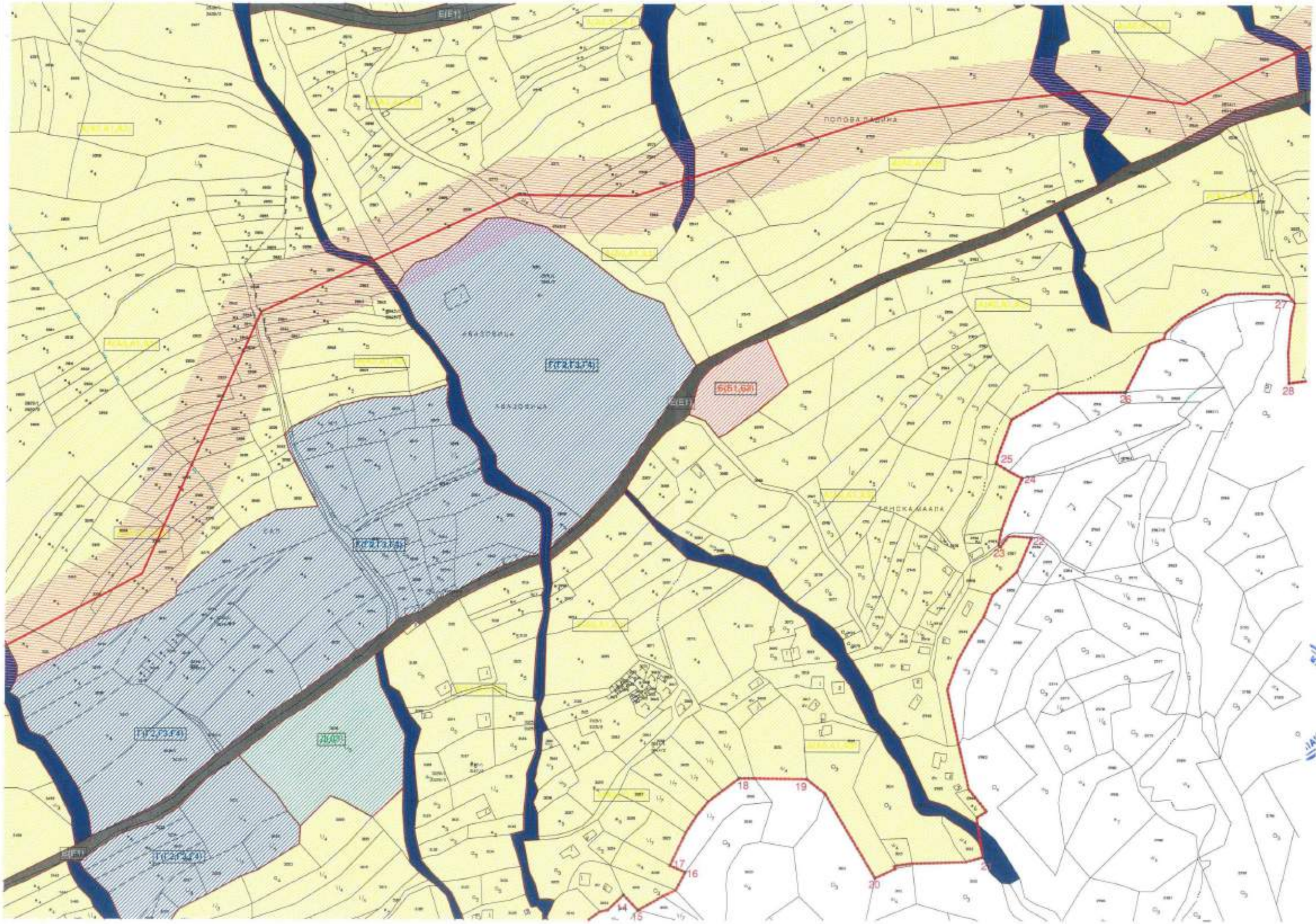
E(E1)
ПОПОВА ЛАДИЊА
АКАЦОВИЦА
АКАЦОВИЦА
I(E2,E3,E4)
I(E2,E3,E4)
I(E2,E3,E4)
I(E2,E3,E4)
6651,69
E(E1)
ЧЕНСКА ЧАЈПА
27
28
26
25
24
22
23
18
19
17
16
20
15

ОПШТ АКТ ЗА СЕЛО КОНОПНИЦА
ОПШТИНА КРИВА ПАЛАНКА

НАМЕНА НА ЗЕМЈИШТЕТО

М = 1 : 2500

ПЛАНСКИ ОПФАТ: 01

л е г е н д а :

- граница на плански опфат
- граница на катастарска оптина
- граница на кп
- 406 — број на кп
- граница на наменска зона
- линија за корито на река-дол
- 01 - 15 — број на групи на плански опфати (село + маала)
- 01 - 169 — број на прекрни точки на граница на плански опфати
- траса на гасовод-оптички кабел со затитна зона од 2x30м

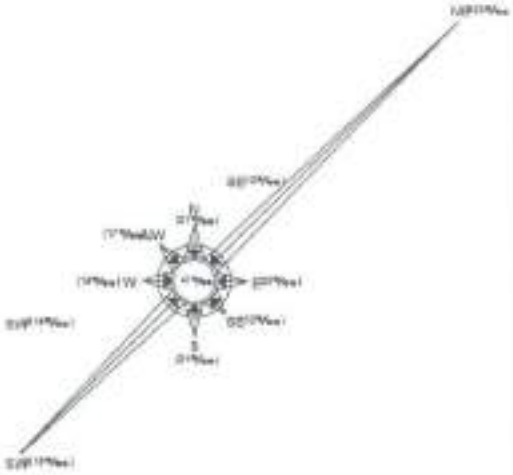

Сите графички прикази и планот материјал кои то се појавуваат тука се дел од оригиналот и изработен труд на проектантот (претпријатието) и не смеат да се копираат, користат или отуѓуваат без писмена согласност на архитектот (претпријатието).
© ТД „ГЕНИКО„

СИТЕ ПРАВА ЗАДРЖАНИ

нарачател на планот:	локална самоуправа - Оптина Крива Паланка			
донесувач на планот:	Совет на Оптина Крива Паланка			
наслов на планот:	ОПШТ АКТ ЗА СЕЛО КОНОПНИЦА - ОПШТИНА КРИВА ПАЛАНКА			
наслов на листот:	НАМЕНА НА ЗЕМЈИШТЕТО			
изработувач:	тд „ГЕНИКО„ - ПРИЛЕП			
планери:	Драган Димески, дипл. овластување бр. 0.0074		бр. на одлука на совет на на Оптина Крива Паланка	
	Гордана Блакоска, дипл. овластување бр. 0.0376			
планери-соработници:	Даме Димески, дипл.			
	Мирослав Чорби, дипл.			
	Никола Спиркоски, дипл.			
дата: јуни 2015	технички број: 41/2015	лист бр. 4.1	Претседател на советот на Оптина Крива Паланка	
управител:	Миле Стојкоски			

КЛАСИ НА НАМЕНИ

наменска зона А -домување :

-домување во станбени куи со посебен режим - **А0**
- домување во станбени куи - **А1** или домување во станбени куи со селско-стопански двор - **А1**
- групно домување - **А3**
сите со компатибилни класи на намена

наменска зона Б - комерцијални и деловни намени

- мали комерцијални дејности - **Б1**,
- големи трговски единици - **Б2**,
- големи угостителски единици - **Б3**,
- работни простори - **Б4**,
- хотелски комплекси - **Б5**,
сите со компатибилни класи на намена

наменска зона В - јавни институции

- образование и наука- **В1**,
- здравствена и социјална заштита- **В2**,
- култура -**В3**,
- државни институции - **В4**,
сите со компатибилни класи на намена

наменска зона Г - производство, дистрибуција и сервиси

- лесна незагадувачка индустрија- **Г2**,
- сервиси - **Г3**,
- стоваришта - **Г4**,
сите со компатибилни класи на намена

наменска зона Д- зеленило и рекреација

- парковско зеленило - **Д1**,
- заштитно зеленило - **Д2**,
- спорт и рекреација - **Д3**,
- меморијални простори - **Д4**,
сите со компатибилни класи на намена

наменска зона Е - инфраструктура

- комунална инфраструктура - **Е1**
(сообраќајна инфраструктура)

постојно корито на реките ..селска река.. ..боголожин.. дол и останатите отворени канали-долови(суводолици)

НУМЕРИЧКИ ПРИКАЗ НА ПЛАНИРАНИТЕ ПОВРШИНИ И НАМЕНА НА ЗЕМЈИШТЕТО

РЕДЕН БРОЈ	НАМЕНА НА ЗЕМЈИШТЕТО И ГРАДБИТЕ		БРУТО ПОВРШИНА	УЧЕСТВО НА ГРУПИ НА КЛАСИ НА НАМЕНА ВО ПЛАНСКИОТ ОПФАТ	УЧЕСТВО НА ОСНОВНА КЛАСА НА НАМЕНА ВО ПЛАНСКИОТ ОПФАТ	МАКСИМАЛНО УЧЕСТВО НА КОМПЛЕМЕНТАРНИ КЛАСИ НА НАМЕНИ НА ОСНОВНАТА КЛАСА НА НАМЕНА	СТАЦИОНАРЕН СООБРАЌАЈ ПАРКИРАЊЕ ИЛИ ГАРАЖИРАЊЕ
		ОСНОВНА НА КЛАСА НА НАМЕНА	ха	%	%	%	
1	2	3	4	5	6	7	8
1.	ГРУПА НА КЛАСИ НА НАМЕНИ А - Д О М У В А Њ Е	А0 - ДОМУВАЊЕ ВО СТАНБЕНИ КУЌИ СО ПОСЕБЕН РЕЖИМ А1 - ДОМУВАЊЕ ВО СТАНБЕНИ КУЌИ ИЛИ ДОМУВАЊЕ ВО СТАНБЕНИ КУЌИ СО ОРГАНИЗИРАН СЕЛСКО-СТОПАНСКИ ДВОР А2 - ГРУПНО ДОМУВАЊЕ	347,455	85,20	максималното процентуално учество на основните класи на намена во однос на групата на класи на намени во наведените зони е се одредува согласно членови 29, 30 и Прилогот 2 од Правилникот за стандарди и нормативи за урбанистичко планирање (Сл. весник на Р.М. бр. 83/12, 126/12, 19/13, 95/13, 167/13, 37/14, 125/14 и 148/14).	максималното процентуално учество на комплементарните класи на намена во однос на основните класи на намени во наведените зони е се одредува согласно член 33, 34 и Прилогот 2 од Правилникот за стандарди и нормативи за урбанистичко планирање (Сл. весник на Р.М. бр. 83/12, 126/12, 19/13, 95/13, 167/13, 37/14, 125/14 и 148/14).	ПАРКИНГ МЕСТА /потребниот број на паркинг места, е се определува во склоп на сопствената парцела со посебните услови бр. 58, согласно член 58 и 61 од Правилникот (Сл. весник на Р.М. бр. 83/12, 126/12, 19/13, 95/13, 167/13, 37/14, 125/14 и 148/14). Обезбедувањето на потребниот број на паркинг места е е основен услов за изградба до максимални дозволени висини и подземна градба.
2.	Б - КОМЕРЦИЈАЛНИ И ДЕЛОВНИ НАМЕНИ	Б1 - МАЛИ КОМЕРЦИЈАЛНИ И ДЕЛОВНИ НАМЕНИ Б2 - ГОЛЕМИ ТРГОВСКИ ЕДИНИЦИ Б3 - ГОЛЕМИ УГОСТИТЕЛСКИ ЕДИНИЦИ Б4 - РАБОТНИ ПРОСТОРИ Б5 - ХОТЕЛСКИ КОМПЛЕКСИ	2,835	0,70			
3.	В - ЈАВНИ ИНСТИТУЦИИ	В1 - ОБРАЗОВАНИЕ И НАУКА В2 - ЗДРАВСТВО И СОЦИЈАЛНА ЗАШТИТА В3 - КУЛТУРА (КУЛТУРЕН ДОМ) В4 - ДРЖАВНИ ИНСТИТУЦИИ(МЕСНА ЗАЕДНИЦА)	1,544	0,38			
4.	Г - ПРОИЗВОДСТВО, ДИСТРИБУЦИЈА И СЕРВИСИ	Г2 - ЛЕСНА НЕЗАГАДУВАЧКА ИНДУСТРИЈА Г3 - ОБРАЌИ Г4 - СТОВАРИШТА	11,736	2,88			
5.	Д - ЗЕЛЕНИЛО И РЕКРЕАЦИЈА	Д1 - ПАРКОВСКО ЗЕЛЕНИЛО Д2 - ЗАШТИТНО ЗЕЛЕНИЛО Д3 - СПОРТ И РЕКРЕАЦИЈА (СПОРТСКИ ТЕРЕНИ И ОБЈЕКТИ) Д4 - МЕМОРИЈАЛНИ ПРОСТОРИ (ВЕРСКИ ОБЈЕКТ СО ГРОБИШТА)	13,290	3,26			
6.	Е - ИНФРАСТРУКТУРА	Е1 - КОМУНАЛНА ИНФРАСТРУКТУРА (СООБРАЌАЈНА ИНФРАСТРУКТУРА)	11,145	2,73			
7.	ЈАВНА ПОВРШИНА ВО ПЛАНСКИОТ ОПФАТ - ВОДОТЕЦИ И ОРВОРЕНИ КАНАЛИ (ДОЛОВИ)	ПРИРОДНО КОРИТО НА РЕКАТА ...вклучувајќи ... бетонски, дел. и отворените отворени канали-долови (уредени)	19,802	4,85			
II.	ВКУПНА ПОВРШИНА НА ПЛАНСКИТЕ ОПФАТИ НА СЕЛО КОНОПНИЦА :		407,807	100,00	/	/	/

БИЛАНСНИ СПОРЕДБЕНИ ПОКАЗАТЕЛИ

	ГРУПА НА КЛАСИ НА НАМЕНА	ДОКУМЕНТАЦИОНА ОСНОВА	ПЛАНИРАН РАЗВОЈ	РАЗЛИКА ВО %
1	А - ДОМУВАЊЕ	95,500 ха	347,455 ха	327,02%
2	Б - КОМЕРЦИЈАЛНИ И ДЕЛОВНИ НАМЕНИ	0,125 ха	2,835 ха	2.168,56%
3	В - ЈАВНИ ИНСТИТУЦИИ	0,350 ха	1,544 ха	1.079,14%
4	Г - производство, дистрибуција и сервиси	3,509 ха	11,736 ха	234,45%
5	Д - ЗЕЛЕНИЛО И РЕКРЕАЦИЈА	2,119 ха	13,290 ха	527,18%
6	Е - ИНФРАСТРУКТУРА	13,700 ха	11,145 ха	- 18,65%
7	ВОДОТЕЦИ И ОТВОРЕНИ КАНАЛИ - ДОЛОВИ	21,370 ха	19,802 ха	- 7,34%
8	НЕИЗГРАДЕНИ СЛОБОДНИ ПОВРШИНИ	271,134 ха	/	/

БРОЈ НА ПЛАНСКИТЕ ОПФАТИ, НИВНО ИМЕ, НИВНА ПОВРШИНА И УЧЕСТВО ВОВКУПНАТА ПОВРШИНА

реден број	БРОЈ НА ПЛАНСКИОТ ОПФАТ	БРОЈ НА ГРУПА НА ПЛАНСКИ ОПФАТ	ИМЕ НА ГРУПАТА НА ПЛАНСКИОТ ОПФАТ	БРУТО ПОВРШИНА НА ПЛАНСКИ ОПФАТ ХА	БРУТО ПОВРШИНА НА ГРУПА НА ПЛАНСКИ ОПФАТИ ПО МААЛА - ХА	БРОЈ НА ПРЕКРШНИ ТОЧКИ НА ПЛАНСКИОТ ОПФАТ	УЧЕСТВО НА ГРУПИТЕ НА ПЛАНСКИТЕ ОПФАТИ (МААЛАТА) ВО ВКУПНАТА ПОВРШИНА НА ОПФАТОТ %
1	2	3	4	5	6	7	8
	01	01					
2.	02.1	02	ДОЛГИ НИВИ - МААЛА	0,163	7,888	1 - 7	1,934
3.	02.2	02	ДАМЈАНОВО	7,725		1 - 13	
4.	03	03	ДОЛГИ НИВИ - МААЛА	0,986	0,986	1 - 7	0,242
5.	04	04	ДОЛГИ НИВИ - МААЛА	1,394	1,394	1 - 14	0,652
6.	05	05	БАРАТЛИЈЦИ - МААЛА	3,573	3,573	1 - 11	0,314
7.	06	06	БАРАТЛИЈЦИ - МААЛА	0,040	0,040	1 - 4	0,010
8.	07.1	07	КУРТИЏ - МААЛА	0,608	2,604	1 - 17	0,474
9.	07.2	07	КУРТИЏ - МААЛА	0,184		1 - 7	
10.	07.3	07	КУРТИЏ - МААЛА	0,162		1 - 4	
11.	07.4	07	КУРТИЏ - МААЛА	1,494		1 - 15	
12.	07.5	07	КУРТИЏ - МААЛА	0,101		1 - 4	
13.	07.6	07	КУРТИЏ - МААЛА	0,064		1 - 4	
14.	08	08	БАРАТЛИЈЦИ - МААЛА	4,069	4,069	1 - 9	0,517
15.	09.1	09	ПИЈАНИЧКА - МААЛА	1,446	6,119	1 - 6	1,469
16.	09.2	09	ПИЈАНИЧКА - МААЛА	2,114		1 - 20	
17.	09.3	09	ПИЈАНИЧКА - МААЛА	0,622		1 - 8	
18.	09.4	09	ПИЈАНИЧКА - МААЛА	1,620		1 - 22	
19.	09.5	09	ПИЈАНИЧКА - МААЛА	0,317		1 - 9	
20.	10.1	10	НУНУЈЕВСКА - МААЛА	1,494	7,024	1 - 18	1,090
21.	10.2	10	ФИЛИПОВСКА - МААЛА	4,148		1 - 16	
22.	10.3	10	ФИЛИПОВСКА - МААЛА	0,198		1 - 7	
23.	10.4	10	НИКОЛИНСКА - МААЛА - БИРОКА ОРНИЦА	0,710		1 - 9	
24.	10.5	10	НИКОЛИНСКА - МААЛА	0,474		1 - 10	
25.	11.1	11	ЈУЈМЕРОКА - МААЛА	0,852	5,494	1 - 20	1,150
26.	11.2	11	ЈУЈМЕРОКА - МААЛА - КРСТ	3,916		1 - 17	
27.	11.3	11	МИТЕВОВСКА - МААЛА	0,726		1 -20	
28.	12.1	12	ДЕМИЗОВСКА - МААЛА	0,726	2,721	1 - 11	0,698
29.	12.2	12	ДЕМИЗОВСКА - МААЛА	0,795		1 - 10	
30.	12.3	12	ДЕМИЗОВСКА - МААЛА	1,200		1 - 10	
31.	13.1	13	ПРТАЛЈОКА - МААЛА	0,619	4,671	1 - 24	1,247
32.	13.2	13	ПРТАЛЈОКА - МААЛА	1,040		1 - 12	
33.	13.3	13	ПРТАЛЈОКА - МААЛА	0,367		1 - 11	
34.	13.4	13	ПРТАЛЈОКА - МААЛА	1,352		1 - 19	
35.	13.5	13	ПРТАЛЈОКА - МААЛА	1,293		1 - 10	
36.	14.1	14	ГАРАЖДИНСКА - МААЛА	0,511	5,946	1 - 11	1,268
37.	14.2	14	ГАРАЖДИНСКА - МААЛА	0,182		1 - 5	
38.	14.3	14	ГАРАЖДИНСКА - МААЛА	2,529		1 - 28	
39.	14.4	14	ГАРАЖДИНСКА - МААЛА	1,387		1 - 7	
40.	14.5	14	ГАРАЖДИНСКА - МААЛА	1,150		1 - 13	
41.	14.5	14	ГАРАЖДИНСКА - МААЛА	0,187		1 - 5	
42.	15	15	ГАРАЖДИНСКА - МААЛА	0,226	0,226	1 - 8	0,058
43.	01 - 15		ВКУПНО:	407,807		653	100,000

6. **Е-инфраструктура**

Е1 - комунална инфраструктура (сообраќајна)

Дефинирањето на наменските зони, односно дефинирањето на границите на наменските зони, произлегува од анализата на постојната состојба на теренот (природните граници) и од претпоставките за севкупните идни потреби за побрз економски развој на селото, а усогласени со Правилникот за стандарди и нормативи за урбанистичко планирање (Сл.Весник на РМ бр.63/12, 126/12, 19/13, 95/13,167/13, 37/14, 125/14 и 148/14).

Така учеството на основните групи на класи на намени, во планскиот опфат изнесува:

1.	**А-домување.....**	**347,455 ха**	**(85,20%)**
2.	**Б-комерцијални и деловни намени.....**	**2,835 ха**	**(0,70%)**
3.	**В-јавни институции.....**	**1,544 ха**	**(0,38%)**
4.	**Г-производство, дистрибуција и сервиси....**	**11,736 ха**	**(2,88%)**
5.	**Д-зеленило и рекреација.....**	**13,290 ха**	**(3,26%)**
6.	**Е-инфраструктура.....**	**11,145 ха**	**(2,73%)**
7.	**јавна површина во плански опфат (водотеци и отворени канали).....**	**19,802 ха**	**(4,85%)**
	плански опфат вкупно:	**407,807 ха**	**(100,00%)**

4. Општи услови за градба, развој и користење на земјиштето во рамките на наменските зони

Општите услови за изградба, развој и користење на просторот опфатен во планскиот опфат на ОПШТИОТ АКТ за СЕЛО КОНОПНИЦА, ко КОНОПНИЦА, во Општина Крива Паланка, се применуваат за сите катастарски парцели кои се во рамките на дефинираните наменски зони со намена за домување, јавни институции, зеленило и рекреација заедно со инфраструктурата.

4.1. Формирањето на градежните парцели, површината за градба, висината на објектите, процентот на изграденост и коефициентот на искористеност на земјиштето треба да се во согласност на Правилникот за стандарди и нормативи за урбанистичко планирање ("Сл.Весник на РМ" бр. 63/12, 126/12, 19/13, 95/13, 167/13, 37/14, 125/14 и 148/14).

4.2. При оформување на градежна парцела потребно е да се почитуваат имотно-правните односи, односно една или повеќе катастарски парцели да претставуваат градежна парцела. Основните услови за оформување на градежна парцела се дефинирани во член 22, 23, и 24 од Правилникот за стандарди и нормативи за урбанистичко планирање ("Сл.Весник на РМ" бр. 63/12, 126/12, 19/13, 95/13, 167/13, 37/14, 125/14 и 148/14).

4.3. Површината за градење може да се протега во рамките на една или повеќе катастарски парцели, при што минималното растојание од површината за градење до границата парцелата кон постоечка сообраќајница не треба да е помало од 3 (три) метри, согласно на член 84а од Правилникот за стандарди и нормативи за урбанистичко планирање ("Сл.Весник на РМ" бр. 63/12, 126/12, 19/13, 95/13, 167/13, 37/14, 125/14 и 148/14).

4.4. За секоја градежна парцела во зависност од наменската зона важат максимално дозволените урбанистички величини и параметри, површината за градба, висината на објектите, процентот на изграденост и коефициентот на искористеност на земјиштето, максимална висина до хоризонтален венец, катност и ги имаат следните максимални вредности:

ОСНОВНА КЛАСА НА НАМЕНА	ПРОЦЕНТ НА ИЗГРАДЕНОСТ П %	КОФИЦИЕНТ НА ИСКОРИСТЕНОСТ К	КАТНОСТ	МАКСИМАЛНА ВИСИНА НА ВЕНЕЦ м

А0 - Домување во станбени куќи со посебен режим	50,00%	до 2,00	П+1+Пк	7,20
А1 - Домување во станбени куќи	70,00%	до 2,80	П+2+Пк	10,20
А3 - Групно домување	70,00%	до 2,00	П+2	10,20
Б1 - Мали комерцијални и деловни намени,	70,00%	до 1,40	П+1	8,00
Б2 - Големи трговски единици	70,00%	до 1,40	П+1	8,00
Б3 - Големи угостителски единици	70,00%	до 1,40	П+1	8,00
Б4 - Работни простори	70,00%	до 1,40	П+1	8,00
Б5 - Хотелски комплекси	70,00%	до 1,40	П+1	8,00
В1 - Образование и наука	70,00%	до 1,40	П+1	8,00
В2 - Здравство и социјална заштита	70,00%	до 1,40	П+1	8,00
В3 - Култура	70,00%	до 1,40	П+1	8,00
В4 - Државни институции	70,00%	до 1,40	П+1	8,00
Г2 - Лесна незагадувачка индустрија,	50,00%	до 1,00	П+1	Во зависност од функцијата на објектот
Г3 - Сервиси	50,00%	до 1,00	П+1	Во зависност од функцијата на објектот
Г4 - стоваришта	50,00%	до 1,00	П+1	Во зависност од функцијата на објектот
Д3 - Спорт и рекреација	70,00%	до 1,40	П+1	Во зависност од функцијата на објектот
Д4 - Меморијални споменици - (верски објекти со гробишта)	70,00%	до 1,40	П+1	Во зависност од функцијата на објектот

4.5. Процентот на изграденост на парцелите (П) е урбанистичка величина со која се покажува густината на изграденост и се пресметува како однос помеѓу површината за градба (под објекти) и вкупната површина на парцелата, а изразено во проценти.

4.6. Коефициентот на искористеност на земјиштето (К) е урбанистичка величина со која се покажува интезитетот на изграденост на градежното земјиште и се пресметува како однос помеѓу вкупната бруто изградена развиена површина (по катови) и вкупната површина на парцелата, а изразено со рационален број со две децимали.

4.7. Максималната висина на градбата до хоризонтален венец е планска одредба со која се утврдува висината на градбата и се одредува од онаа страна на површината за градење која гледа кон лицето на градежната парцела (од страна на пристапната сообраќајница) во согласност на членовите: 43, 44, 45, 46, 47, 48, 49 и 50 од Правилникот за стандарди и нормативи за урбанистичко планирање ("Сл.весник на РМ" бр. 63/12, 126/12, 19/13, 95/13, 167/13, 37/14, 125/14 и 148/14).

- за рамен терен максималната висина на градбата се изразува во метри должни како вертикално растојание помеѓу пристапниот тротоар и хоризонталниот венец на градбата,

- за терен во пад и доколку тротоарот е долж лицето на градежната парцела, максималната висина на градбата се изразува во метри должни, каковертикално растојание помеѓу средината на страната на површината за градба ихоризонталниот венец на градбата,

4.8. Стационарниот сообраќај - паркирањето и гаражирањето ќе се решава во рамките на сопствената парцела, со обезбедување на потребен број паркинг места како основен услов за изградба до максимално дозволената површина за градба и максимална висина, а во согласност со член 59 и 61 од Правилникот за стандарди и нормативи за урбанистичко планирање ("Сл.Весник на РМ" бр. 63/12, 126/12, 19/13, 95/13, 167/13, 37/14, 125/14 и 148/14).

4.9. Колски пристап до градежните парцели да се обезбеди согласно Правилникот за стандарди и нормативи за урбанистичко планирање ("Сл.Весник на РМ" бр. 63/12, 126/12, 19/13, 95/13, 167/13, 37/14, 125/14 и 148/14). Доколку не е обезбеден колски пристап до парцелата и доколку инвеститорот сам не обезбеди, не може да се утврдат услови за градба за истата.

4.10. Надлежните институции кои стопанисуваат со комуналните инфраструктурни мрежи (водовод, фекална и атмосферска канализација, електрично напојување, фиксна телефонија и друго) да обезбедат услови за приклучок на градежните парцели кон своите мрежи.

4.11. Во рамките на планскиот опфат, потребно е обезбедување на услови за соодветно собирање, чување, предтретман, третман, рециклирање или уништување на создадениот комунален отпад, кој ќе се одлага, во заеднички контејнери, а определувањето на нивните локации да се изврши со Одлука на Советот на Општина Крива Паланка.

4.12. При изградба на нови градби во целост да се почитува важечката законска и подзаконска регулатива со која се регулира изградбата на објектите.

4.13. При спроведување на Општ акт за село Конопница, во чиј плански опфат има води, како добра од општ интерес во сопственост на РМ, да се почитува нивната посебна заштита на начин и под услови одредени со Законот за води (СЛ. Весник на РМ бр.87/08, 06/09, 161/09, 83/10, 51/11, 42/12, 23/13 и 163/13). Согласно Законот за води, во населените места, ширината на крајбрежниот појас ја определуваат Советот на Општините и советот на град Скопје, на предлог на Градоначалникот на Општините и на градот Скопје по предходна согласност на органот државната управа надлежен за вршење на работите од областа на животната средина. Реализацијата на општиот акт во крајбрежниот појас од 50 м е условена со реализација на наведените обврски од Законот за води.

За секоја КП - идна ГП која припаѓа во заштитната зона на водотеците (речните корита и другите поголеми отворени површини) во планските опфати кои се опфатени со овој ОПШТ АКТ за село Конопница, ко Конопница, а се разработува со Архитектонско Урбанистичкиот Проект, за истиот треба да се побара согласност од органот на државна управа надлежен за вршење на работите од областа на животната средина - сектор за води.

4.14. Сите параметри за уредување на просторот во планскиот опфат, кои не се опфатени со овие Општи услови за градба, развој и користење на земјиштето и градбите во рамките на дефинираните наменски зони со овој ОПШТ АКТ за СЕЛО, мора да бидат во согласност со Правилникот за стандарди и нормативи за урбанистичко планирање ("Сл.Весник на РМ" бр. 63/12, 126/12, 19/13, 95/13, 167/13, 37/14, 125/14 и 148/14).

4.15. При спроведување на Општ акт за село Конопница, во целост да се почитуваат одредбите од Законот за јавните патишта (СЛ. Весник на РМ бр.84/08, 52/09, 124/10, 23/11, 53/11, 44/12, 168/12, 163/13, 187/13 и 42/14) во однос на државните патишта кои поминуваат или го тангираат планскиот опфат.

За секоја КП - идна ГП која припаѓа во заштитниот појас на државните патишта постоен или планиран, во планските опфати кои се предмет на овој ОПШТ АКТ за село Конопница, ко Конопница, а за истата се разработува со Архитектонско Урбанистичкиот Проект, од надлежниот орган кој раководи со државните патишта - Јавното претпријатие за државни патишта, за истиот треба да се добие позитивно мислење-согласност.

4.16. При спроведување на Општ акт за село Конопница, доколку во опфатот поминува траса на железница во целост да се почитуваат одредбите од Законот за сигурност во железничкиот систем и Закон за железничкиот систем (СЛ. Весник на РМ бр.47/10) во однос на заштитниот појас на железничката пруга која поминува или го го тангира планскиот опфат.

Реализацијата на општиот акт во заштитниот појас на железничката пруга е условена со реализација на наведените обврски од Законот за сигурност во железничкиот систем и Закон за железничкиот систем (СЛ. Весник на РМ бр.47/10).

За секоја КП - идна ГП која припаѓа во заштитниот појас на железничката пруга постојна или планирана, во планските опфати кои се предмет на овој ОПШТ АКТ за село Конопница, ко Конопница, а за истата се разработува со Архитектонско Урбанистичкиот Проект, од ЈП Македонски железници. за истиот треба да се добие позитивно мислење-согласност.

4.17. При спроведување на Општ акт за село Конопница, доколку во опфатот поминува траса на гасовод во целост да се почитуваат одредбите од од Законот за енергетика (СЛ. Весник на РМ бр.63/06, 36/07 и 106/08) регулирано со Правилникот за технички услови нормативи за безбеден транспорт на течни и гасовити јагленоводороди со магистрални нафтоводи и гасоводи и со нафтоводи и гасоводи за меѓународен транспорт (СЛ. Весник на РМ бр.16/85 и 18/97) и Правилникот за изградба, одржување и безбедно функционирање на гасоводни системи од челични цевки за работен притисок до 13 бари (СЛ. Весник на РМ бр.100/09) во однос на заштитниот појас (2х30м) на гасоводот кој поминува низ планскиот опфат.

Реализацијата на општиот акт во заштитниот појас на гасоводот е условена со реализација на наведените обврски од Правилникот за технички услови нормативи за безбеден транспорт на течни и гасовити јагленоводороди со магистрални нафтоводи и гасоводи и со нафтоводи и гасоводи за меѓународен транспорт (СЛ. Весник на РМ бр.16/85 и 18/97) и Правилникот за изградба, одржување и безбедно функционирање на гасоводни системи од челични цевки за работен притисок до 13 бари (СЛ. Весник на РМ бр.100/09).

За секоја КП - идна ГП која припаѓа во заштитниот појас на гасоводот постоен или планиран, во планските опфати кои се предмет на овој ОПШТ АКТ за село Конопница, ко Конопница, а за истата се разработува со Архитектонско Урбанистичкиот Проект, од надлежното ЈП кое стопанисува со гасоводот. за истиот треба да се добие позитивно мислење-согласност.

4.18. При спроведување на Општ акт за село Конопница, доколку во опфатот поминува траса на далекувод за електрична енергија во целост да се почитуваат одредбите од Законот за енергетика (СЛ. Весник на РМ бр.63/06, 36/07 и 106/08) регулирано со Правилникот за технички норми за изградбана надземни електро-енергетски водови од 1КВ до 400КВ (СЛ. Весник на СФРЈ бр.65/88 и СЛ. Весник на СРЈ бр.18/92), а во однос на заштитниот појас на далеководот кој поминува низ планскиот опфат.

Реализацијата на општиот акт во заштитниот појас на далеководите е условена со реализација на наведените обврски од Правилникот за технички норми за изградбана надземни електро-енергетски водови од 1КВ до 400КВ (СЛ. Весник на СФРЈ бр.65/88 и СЛ. Весник на СРЈ бр.18/92).

За секоја КП - идна ГП која припаѓа во заштитниот појас на далековод постоен или планиран, во планските опфати кои се предмет на овој ОПШТ АКТ за село Конопница, ко Конопница, а за истата се разработува со Архитектонско Урбанистичкиот Проект, од надлежното претпријатие стопанисува со далеководите за електрична енергија. за истиот треба да се добие позитивно мислење-согласност.

5. Начин на реализација на инфраструктурните водови и градби

Во планскиот опфат дефиниран со овој ОПШТ АКТ за СЕЛО Конопница, ко Конопница, Општина Крива Паланка, сите изградени комунални инфраструктурни мрежи (водовод, фекална канализација, електрично напојување, фиксна телефонија и друго), потребно е да овозможат прклучок на секој објект на истите мрежи.

Доколку се утврдат потреби за напојување на капацитети со кои се надминува капацитетот на постојната инфраструктура, изградбата на нови инфраструктурни мрежи и објекти ќе се врши со изработка на Проекти за инфраструктура, што е во склад со член 52 од Законот за просторно и урбанистичко планирање (Сл.Весник на РМ бр. 199/14 и 44/15).

6. Просторна организација и услови за градење во селски стопански двор

Со ОПШТИОТ АКТ за СЕЛО КОНОПНИЦА најголемиот дел од површините се планирани со **група на класи на намени за домување - А** (84,54%), поточно основна класа на намени: **домување во станбени куќи со посебен режим -А0, домување во станбени куќи-А1 и групно домување-А3.**

Во рамките на класата на намена: домување во станбени куќи-**А1** се дава

можност за организирање на селско-стопански двор. Така во состав на ГП покрај објектот за домување, можат да се планираат за градење помошни градби - објекти кои се во функција на селско - стопански двор (штали, складишта, гаражи, настрешници за механизација и слично).

Урбанистичките параметри (процентот на изграденост и коефициентот на искористеност на земјиштето) кои ги детерминираат условите за изградба на градежните парцели со намена **А1**- домување во станбени куќи со селско - стопански двор, не ги опфаќаат површините на помошните градби во функција на селско - стопанскиот двор.

7. Опис на постојните основни влезни и излезни сообраќајни правци и сообраќајна поврзаност со поширокото опкружување

Селото Конопница се наоѓа западно од градот Крива Паланка, на некои 1,9 км од него, од централниот дел на градот, на левата страна на течението на Крива река, на самиот прелаз на речната долина во ридско-планинските предели, под северозападната падина на планината Конопница. Од сите четири страни атарот на село Конопница гранчи со атарите на соседните села и тоа: од север со КО на село Т'лминци-дел, на дел од север со КО на село Градец , од североисток и исток со КО Крива Паланка и КО на село Мартиница. Од југоисток и дел од југ граничи со КО Дурачка река, на дел со КО на село Дренак и КО на село Борово, а од запад со КО на село Можди̇вњак.

Населеното место - селото Конопница има добра географска положба и голема сообраќајна поврзаност во однос на градот и непосредните населени места во пошироката оклина на тој дел од Општината.

Така, од северната страна на планскиот опфат 1- село **поминува** во правец исток - запад категоризиран државен пат - А2, делница Куманово - Страцин - Крива Паланка - граница со Р Бугарија (граничен премин Деве Баир), кој го сечи просторот во планскиот опфат на два дела. Истиот влегува од источната страна помеѓу прекршните точки 91 и 92 продолжува низ планскиот опфат према запад и истиот го напушта во западната страна помеѓу прекршните точки 163 и 164.

Во планскиот опфат 1 - село поминува еден општински патен правец и тоа како општинскиот пат Крива Паланка - Конопница - Можди̇ањак во правецот исток и запад, а во планскиот опфат влегува од источната страна помеѓу прекршните точки 83 и 84 продолжува низ планскиот опфат према запад и истиот го напушта во западната страна помеѓу прекршните точки 164 и 165.

Други поважни сообраќајни правци кои поминуваат низ планскиот опфат и се задржуваат, се трите некатегоризирани патни правци превземени од предходната урбанистичка документација и тоа:

- некатегоризиран пат кој води према јужниот дел, према дел од маалата и планината, а излегува од планскиот опфат помеѓу прекршните точки 56 и 57,
- некатегоризиран пат кој води исто према јужниот дел према маалата и планината, а излегува од планскиот опфат помеѓу прекршните точки 50 и 51 и
- некатегоризиран пат кој води према југозападниот дел према маалата и планината, а излегува од планскиот опфат помеѓу прекршните точки 45 и 46;

Сите овие сообраќајни правци кои се присутни во планскиот опфат 1-село и ја задржува постојната траса-правец и во постојните граници, оформувајќи дел од наменската зона Е-инфраструктура (Е1-сообраќајна инфраструктура).

8. Сообраќајни услови за пристап до градбите и начин на решавање стационарниот сообраќај

Стационаниот сообраќај - паркирањето и гаражирањето да се решава во рамките на сопствената парцела. Потребниот број паркинг места да се утврди согласно член 59 и 61 од Правилникот за стандарди и нормативи за урбанистичко планирање ("Сл.Весник на РМ" бр. 63/12, 126/12, 19/13, 95/13, 167/13, 37/14,125/14 и 148/14).

Како основен услов за изградба до максимално дозволената површина за градба и максимална висина до хоризонтален венец, е обезбедувањето на потребниот број на паркинг места.

Друг основен услов за оформување на идна ГП од постојните катастарски парце-

ли е да се има непосреден колски пристап од постојните сообраќајни површини (постојни улици) до идната ГП или ако инвеститорот сам си обезбеди колски пристап до новата ГП од постојната сообраќајна површина. Истиот колски пристап да се обезбеди согласно Правилникот за стандарди и нормативи за урбанистичко планирање ("Сл.Весник на РМ" бр. 63/12, 126/12, 19/13, 95/13, 167/13, 37/14,125/14 и 148/14), во спротивно, не може да се утврдат услови за градба.

Г. НУМЕРИЧКИ ДЕЛ

1. БИЛАНСНИ ПОКАЗАТЕЛИ

Согласно на изнесеното во претходните поглавја, произлегува дека во планскиот опфат кој е предмет на разработка - урбанизирање, со овој ОПШТ АКТ за СЕЛО КОНОПНИЦА, Општина Крива Паланка, со вкупната површина на планскиот опфат од 389,500 ха планирани се следните наменски површини за изградба на градби и користење на просторот во нив со следните групи на класи на намени, односно следните основни класи на намени заедно со компатибилни класи на намена и останати пропратни комунални и инфраструктурни содржини за функционирање на населеното место-село Конопница:

1. **А-домување..... 347,455 ха (85,20%)**
2. **Б-комерцијални и деловни намени..... 2,835 ха (0,70%)**
3. **В-јавни институции..... 1,544 ха (0,38%)**
4. **Г-производство, дистрибуција и сервиси.... 11,736 ха (2,88%)**
5. **Д-зеленило и рекреација..... 13,290 ха (3,26%)**
6. **Е-инфраструктура..... 11,145 ха (2,73%)**
7. **јавна површина во плански опфат (водотеци и отворени канали)..... 19,802 ха (4,85%)**

плански опфат вкупно: 407,807 ха (100,00%)

2. БИЛАНСНИ СПОРЕДБЕНИ ПОКАЗАТЕЛИ

ред. бр.	Група на класи на намена	документациона основа	планиран развој	разлика во ха и %
1.	**А- ДОМУВАЊЕ**	**95,500 ха**	**347,455 ха**	**251,955 ха (+ 327,02%)**
2.	**Б-КОМЕРЦИЈАЛНИ и ДЕЛОВНИ НАМЕНИ**	**0,125 ха**	**2,835 ха**	**2,710 ха (+ 2.168,56%)**
3.	**В- ЈАВНИ ИНСТИТУЦИИ**	**0,350 ха**	**1,544 ха**	**1,194 ха (+1.079,14%)**
4.	**Г-ПРОИЗВОДСТВО, ДИСТРИБУЦИЈА И СЕРВИСИ**	**3,509 ха**	**11,736 ха**	**8,227 ха (+ 234,45%)**
5.	**Д- ЗЕЛЕНИЛО И РЕКРЕАЦИЈА**	**2,119 ха**	**13,290 ха**	**11,171 ха (+ 527,18%)**
6.	**Е- ИНФРАСРУКТУРА**	**13,700 ха**	**11,145 ха**	**-2,555 ха (- 18,65%)**
7.	**ВОДОТЕЦИ И ОТВОРЕНИ КАНАЛИ-ДОЛОВИ)**	**21,370 ха**	**19,675 ха**	**-1,695 ха (- 7,34%)**
8.	**НЕИЗГРАДЕНИ СЛОБОДНИ ПОВРШИНИ**	**271,134 ха**	**/**	**0,00 /**
	ПЛАНСКИ ОПФАТ ВКУПНО:	**407,807 ха**	**407,807 ха**	**/ (0,0**

30 јуни 2015 год.
П Р И Л Е П

составил:
ДРАГАН ДИМЕСКИ, диа

ПРИЛОЗИ НА ТЕКСТУАЛЕН ДЕЛ

УСЛОВИ ЗА ПЛАНИРАЊЕ

АГЕНЦИЈА ЗА ПЛАНИРАЊЕ НА ПРОСТОРОТ

SPATIAL PLANNING AGENCY

УСЛОВИ ЗА ПЛАНИРАЊЕ НА ПРОСТОРОТ

за канализациона мрежа, КО Конопница

ОПШТИНА КРИВА ПАЛАНКА

КОИ ПРОИЗЛЕГУВААТ ОД ПРОСТОРНИОТ ПЛАН НА РЕПУБЛИКА МАКЕДОНИЈА

Тех. бр. Y38723

Скопје, октомври 2023

УСЛОВИ ЗА ПЛАНИРАЊЕ НА ПРОСТОРОТ

за канализациона мрежа, КО Конопница

ОПШТИНА КРИВА ПАЛАНКА

КОИ ПРОИЗЛЕГУВААТ ОД ПРОСТОРНИОТ ПЛАН НА РЕПУБЛИКА МАКЕДОНИЈА

Барател: Општина Крива Паланка

Тех.бр. Y38723

Раководител на задачата:
Владимир Кузмановски, д.ек

Контролирал
м-р Весна Мирчевска Димишковска, д.и.з.ж.с.
Раководител на одделение за спроведување на просторни планови

Агенција за планирање на просторот

Директор
м-р Андријана Андреева, д.и.а.

Скопје, октомври 2023

УСЛОВИ ЗА ПЛАНИРАЊЕ НА ПРОСТОРОТ

за канализациона мрежа, КО Конопница

ОПШТИНА КРИВА ПАЛАНКА

На седницата одржана на 11.06.2004 година, Собранието на Република Македонија, го донесе Просторниот план на Република Македонија како највисок, стратешки, долгорочен, интегрален и развоен документ, заради утврдување на рамномерен и одржлив просторен развој на државата, определување на намената, како и уредувањето и користењето на просторот.

Со Просторниот план се утврдуваат условите за хумано живеење и работа на граѓаните, рационалното управување со просторот и се обезбедуваат услови за спроведување на мерки и активности за заштита и унапредување на животната средина и природата, заштита од воени дејствија, природни и технолошки катастрофи.

Со донесувањето на Планот се донесе и Закон за спроведување на Просторниот план на Република Македонија ("Службен весник на Република Македонија", број 39/2004).

Со Законот се уредуваат условите начините и динамиката на спроведувањето на Просторниот план, како и правата и одговорностите на субјектите во спроведувањето на Планот.

Законот за спроведување на Просторниот план на Република Македонија, се заснова врз следните основни начела:

- јавен интерес на Просторниот план на Република Македонија;
- единствен систем во планирањето на просторот;
- јавност во спроведувањето на Просторниот план;
- стратешкиот карактер на просторниот развој на државата;
- следење на состојбите во просторот;
- усогласување на стратешките документи на државата и сите зафати и интервенции во просторот;
- **координација на Просторниот план на Република Македонија, со другите просторни и урбанистички планови и другата документација за планирање и уредување на просторот, како и со субјектите за вршење на стручни работи во спроведувањето на Планот.**

Спроведувањето на Планот подразбира задолжително усогласување на соодветните стратегии, основи, други развојни програми и сите видови на планови од пониско ниво, со Просторниот план.

Според член 4 од овој Закон, Просторниот план, се спроведува со изготвување и донесување на просторни планови на региони, просторни планови на подрачја од посебен интерес, просторен план на општина, на општините во градот Скопје и на Градот Скопје, како и со *урбанистички планови за населените места* и друга документација за планирање и уредување на просторот, предвидена со закон.

За изработка и донесување на плановите од став 2 на овој член, Министерството надлежно за работите на просторното планирање, издава *Решение за Услови за планирање на просторот.*

Условите за планирање на просторот се наменети за канализациона мрежа, КО Конопница, Општина Крива Паланка.

Вкупната должина на трасата изнесува приближно 8,2 km. Должината на трасата за која што се издаваат условите за планирање на просторот изнесува 8,03 km.

Останатиот дел од трасата поминува низ издадени Услови за планирање на просторот за Локална депонија за одлагање на неопасен отпад и згради за ветеринарна заштита: стационари и ординации за домашни миленичиња во место викано Габрика, КО Конопница, Општина Крива Паланка, со тех.бр. Y37823.

Трасата се сече со траси за коишто се издадени:

- Услови за планирање на просторот за поставување на подземна мрежа со кабел на подрачјето: Деве Баир-Ќафа Сан, со тех.бр. Y07705.
- Услови за планирање на просторот за поставување на подземна инфраструктура за оптички кабел на трасата Н. Ст. Петровец, Скопје, Куманово, Граничен премин Табановце и Куманово, Крива Капанка, Граничен Премин Деве Баир со тех.бр. Y20407.

Видот на планската документација да се усогласи со Законот за урбанистичко планирање и Правилникот за урбанистичко планирање.

Условите за планирање треба да претставуваат влезни параметри и насоки при поставување на планските концепции и решенија во сите области релевантни за планирањето на просторот, обработени во согласност со Просторниот план на Република Македонија.

Основни определби на Просторниот план на Република Македонија

Основната стратешка определба на Просторниот план на Републиката е остварување на повисок степен на вкупната функционална интегрираност на просторот на државата, како и обезбедување услови за значително поголема инфраструктурна и економска интеграција со соседните и останатите европски земји.

Остварувањето на повисок степен на интегрираност на просторот на Републиката подразбира *намалување на регионалните диспропорции,* односно квалитативни промени во просторната, економската и социјалната структура. Во инвестиционите одлуки, стриктно се почитуваат локациите, техно-економските и критериумите за заштита на животната средина, кои се усвоени на национално ниво. Една од основните цели на Просторниот план се однесува на штедење, рационално користење и заштита на природните ресурси, искористување на погодностите за производство *и лоцирање на активности на простори врзани со местото на одгледување или искористување.*

Меѓу приоритетните определби на Просторниот план е заштитата на земјоделското земјиште, а особено стриктното ограничување на трансформацијата на земјиштето од I - IV бонитетна класа за неземјоделско користење, како и зачувување на квалитетот и природната плодност на земјиштето.

Во напорите за унапредување на квалитетот на живеењето во Републиката, посебно тежиште се става на *унапредувањето и заштитата на животната средина.* Состојбата на животната средина и еколошките барања се битен фактор на ограничување во планирањето на активностите, заради што е неопходна процена на влијанијата врз животната средина. Посебно значење имаат заштитата и промоцијата на вредните природни богатства и поголемите подрачја со посебна намена и со природни вредности, важни за биодиверзитетот и квалитетот на животната средина, како и заштитата и промоцијата, или соодветниот третман на културното богатство согласно со неговата културолошка и цивилизациска важност и значење.

Местоположба на локацијата и ружа на ветрови

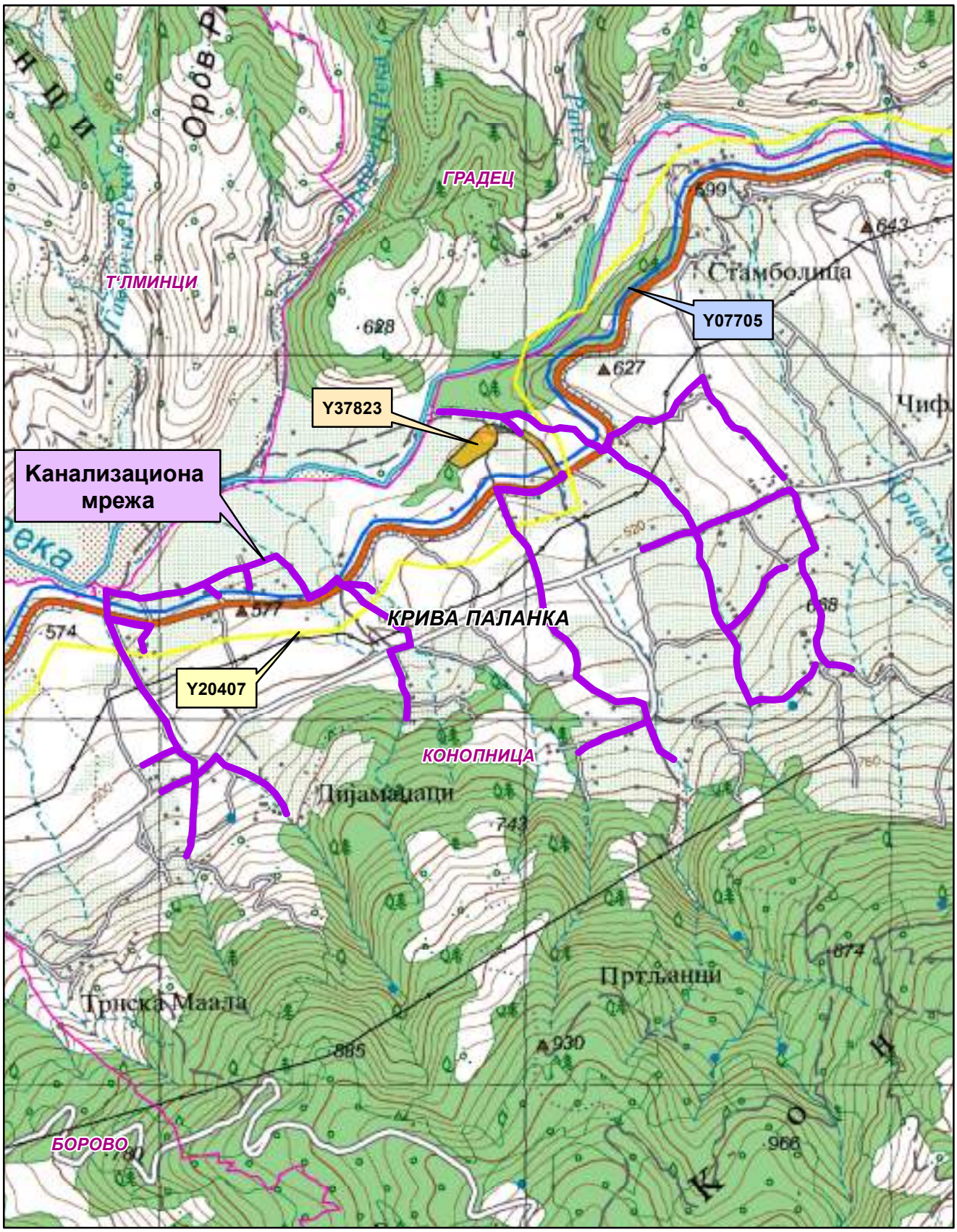

Општинска граница

Катастарска граница

Оптички кабел-Y20407

Подземна мрежа со кабел-Y07705

Стационари и ординации за домашни миленичиња-Y37823

Природни и климатски карактеристики

Природните карактеристики на едно подрачје претставуваат збир на вредности и обележја создадени од природата а без учество и влијание на човекот. Тие ги опфаќаат: географската и геопрометната положба на подрачјето, рељефните карактеристики, геолошки, педолошки, хидрографски, сеизмички, климатски и др.

Предметната локација во КО Конопница, Општина Крива Паланка се наоѓа југозападно од населено место Крива Паланка на надморска височина од 560-700 m.

Геолошки и инженерско - геолошки карактеристики

Геолошкото минато на Осоговијата, почнувајќи од палеозоикот па се до дилувиумот таа била опфаќана со хоризонтални и вертикални тектонски движења кои ја набрчкувале, издигале и раздробувале. Тие движења предизвикале раседи и вулкани, низ кои се излила магма.

Осоговијата е составена од разновидни карпи. Во нивниот состав учествуваат архајски и палеозојски шкрилци, постари и помлади еруптивни карпи, палеогени и неогени седиментии дилувијални и алувијални творби.

Еруптивните карпи содржат значително количество на разновидни руди, а соодветен процент на руди содржат и кристалести шкрилци.

Теренот на кој лежи предметната локација е од алувијални и делувијални седименти, слабо консолидиран терен Алувијалната рамнина на Крива Река настанала од акумулативната работа на реката и нејзините притоки.

Клима

Просторот е под непосредно влијание на умерено-континентална клима, што се должи на географската диспозиција и на извесни влијанија кои навлегуваат од Егејот преку Крива Река. Просечна годишна температура изнесува 10.0°C и годишна амплитуда од 20,4^{0}C. (апсолутен мин. - 20,6°C, апсолутен макс. 37,3C). Во текот на годината најтопол месец е јули со просечната вредност на температура од 19,8^{0}C, а најстуден месец е јануари со просечна вредност од - 0,6°C. Може да се констатира дека климата во регионот се одликува со умерено ладна зима, умерено топло лето, свежа пролет и релативно топла есен.

Просечна годишна количина на врнежи изнесува 624,5mm, најврнежлив е месец мај со 72,7mm. просечен број на снежни денови е 31, а максимална снежна покривка достига 55sm.

Воздушните струења се чести и интезивни од североисток (633‰) и југозапад (225‰). Просечна годишна брзина на воздушните струења изнесува 2,9m/s. со максимална регистрирана брзина од 19,0m/s. Се јавува преку целата година, со најголема зачестеност од јули до октомври.

Северниот и јужниот ветер се со мала зачестеност од 27‰, односно 23‰, со просечна годишна брзина од 2,7m/s, односно 5,4m/s.

Источниот е со зачестеност од 24‰, а западниот со зачестеност од 18‰.

Поради големата зачестеност на ветровите во оваа подрачје, маглата е ретка појава. Просечно годишно се регистрираат 13 денови со магла, и тоа главно од ноември до март, а некои години се јавува од септември до мај.

Број на сончеви саати во околината изнесуваат над 2300 часа. Просечен број на ведри денови е 78 дена, облачни 186 и тмурни 101ден. Просечн годишна влажност на воздухот е 68%.

Податоците се од мерна станица Крива Паланка.

Економски основи на просторниот развој

Концептот на планиран развој и просторна разместеност на *економските дејности* во Просторниот план на Република Македонија се темели на дефинираните цели на економскиот развој во "Националната стратегија на економскиот развој", определбите за рационално користење на потенцијалите и погодностите на развојот, поставеноста на системот на населби, како и политиката за порамномерна и порационална просторна организација на производните и услужни дејности.

Според економската структура, фазата од развојот во која се наоѓа економијата, степенот на расположивоста на факторите, економските состојби и економската позиција на Република Македонија во светот, идниот развој на македонската економија е детерминиран од насоките и комбинацијата на инвестициите со другите развојни фактори во Државата.

Со разместувањето на производните и услужни дејности и со агломерирањето на населението во просторот, се формираат центри-полови на развојот како што е Градот Крива Паланка со гравитационо влијание врз просторот за кој се наменети Условите за планирање.

Половите на развој ги формираат оските на развојот кои во минатото се формирале во зависност од географските карактеристики на просторот, а во денешно време позначајни станаа деловните односи, комуникациите, како и изградените инфраструктурни системи и стопански капацитети.

Со Просторниот план на Р Македонија дефинирани се пет оски на развој од кои релевантна за Општината на чиј простор се наоѓа локацијата за која се наменети Условите за планирање е "Северната" развојна оска која се формирала по Втората светска војна во северниот и западниот дел на државата и ги поврзува градовите: Струга- Охрид- Кичево- Гостивар- Тетово- Скопје- Куманово- Крива Паланка. Оваа оска продолжува на исток кон Ќустендил-Р Бугарија и на запад кон Елбасан-Р Албанија.

Развојните оски имаат значајна улога во просторната организација, а во прв ред за модернизација на патиштата, за изградбата на далекуводи, гасоводи итн., со што ќе се создадат предуслови за поттикнување на развојот на вкупната економија во Регионот и интегрален просторен развој на државата.

При спроведувањето на стратегијата за организација и користење на просторот за производните и услужни дејности, решенијата во просторот треба да овозможат поголема атрактивност на просторот, заштита на природните и создадени ресурси и богатства, сообраќајно и информатичко поврзување, локациона флексибилност и почитување на објективните фактори на развојот.

Развојот на инфраструктурните и супраструктурни системи претставува значајна детерминанта на економскиот развој и разместеноста на производните и услужни дејности. Реализацијата на документацијата наменета за за

канализациона мрежа, КО Конопница, Општина Крива Паланка, ќе биде во функција на развој на комуналните дејности и согласно определбите на Просторниот план на Република Македонија, идниот развој и разместеност на производните и услужни дејности треба да базира на одржливост на економијата применувајќи ги законитостите на пазарната економија и релевантната законска регулатива од областа на заштитата на животната средина, особено превенција и спречување на негативните влијанија врз животната и работна средина.

Користење и заштита на земјоделско земјиште

Зачувувањето, заштитата и рационалното користење на земјоделското земјиште е основна планска определба и главен предуслов за ефикасно остварување на производните и другите функции на земјоделството, а конфликтните ситуации кои ќе произлегуваат од развојот на другите стопански и општествени активности ќе се решаваат врз основа на критериуми за глобална општествено-економска рационалност и оправданост со што ќе се постигнат следните зацртани цели:

- Запирање на тенденциите на прекумерна и стихијна пренамена на плодните површини во непродуктивни цели;
- Зголемување на продуктивната способност на земјоделското земјиште и подобрување на структурата на обработливите површини во функција на поголемо производство на храна;
- Привремено или трајно исклучување од процесот на производство на храна на терените каде концентрацијата на токсични материи од сообраќајни коридори во земјиштето, воздухот и водата се над дозволените норми;
- Рекултивирање и враќање на деградираното земјиште во земјоделска намена со мелиоративни и агротехнички зафати;
- Искористување на компаративните предности и погодности на одделни подрачја и стопанства за повисок степен на финализација и задоволување на потребите на преработувачките капацитети и нивна ориентација кон извоз;
- Обезбедување на материјални и други услови за дефинирање и реализација на програмата за реонизација на земјоделското производство поради рационално искористување на сите природни ресурси, човечки потенцијали и индустриско-преработувачки капацитети;
- Примена на мерки за одржлив развој, кои подразбираат: поголема употреба на природни ѓубрива, контролирана употреба на вештачки ѓубрива во склад со потребата на растенијата односно врз основа на стручни анализи, употреба на т.н еколошки ѓубрива, примената на т.н. систем капка по капка.

Согласно Просторниот план на Република Македонија просторот на Републиката е поделен во **6 земјоделско стопански реони и 54 микрореони**. **Предметната локација припаѓа на Источен реон со 8 микрореони.**

При изработка на планската документација, неопходно е воспоставување и почитување на ефикасна контрола на користењето и уредувањето на земјиштето и утврдување на нормите и стандарди за градба. Меѓу приоритетните определби на

Просторниот план е заштитата на земјоделското земјиште, а особено стриктното ограничување на трансформацијата на земјиштето од I-IV бонитетна класа за неземјоделско користење, како и зачувување на квалитетот и природната плодност на земјиштето.

Пренамената на земјоделското земјиште се регулира со Законот за земјоделско земјиште. Доколку при изработка на урбанистичко планската документација се зафаќаат нови земјоделски површини, надлежниот орган за одобрување на планските програми веднаш по заверка на истите до Министерството за земјоделство, шумарство и водостопанство поднесува барање за согласност за трајна пренамена на земјоделско земјиште во градежно.

Водостопанство и водостопанска инфраструктура

Согласно Просторниот план на Р. Македонија планирањето и реализирањето на активностите за подобрување на условите за живот треба да се во корелација со концептот за одржлив развој, кој подразбира рационално користење на природните и создадените добра. Одржливиот развој подразбира користење на добрата во мерка која дозволува нивна репродукција, усогласување на развојните стратегии и спречување на конфликти во сите области на живеење. Во развојот на водостопанството и водостопанската инфраструктура мора да се запази концептот на одржлив развој кој е насочен кон рационално користење на водата. Стратегијата за користење и развој на водостопанството е условена од фактот дека Републиката е сиромашна со вода. Колку водите во одреден простор може да се сметаат за „воден ресурс" зависи од можноста за нивно искористување, односно од можноста за реализирање на водостопански решенија со кои водите ќе се искористат за покривање на потребите на населението, земјоделството, индустријата и за заштитата на живиот свет.

Со Просторниот план на Република Македонија на територијата на Републиката дефинирани се 15 водостопански подрачја (ВП): „Полог", „Скопје", „Треска", „Пчиња", „Среден Вардар", „Горна Брегалница", „Средна и Долна Брегалница", „Пелагонија", „Средна и Долна Црна", „Долен Вардар", „Дојран", „Струмичко Радовишко", „Охридско - Струшко", „Преспа" и „Дебар". Оваа поделба овозможува пореално да се согледаат расположивите и потребните количини на вода за одреден регион.

Просторот за канализациона мрежа, КО Конопница, Општина Крива Паланка, се наоѓа се наоѓа во водостопанското подрачје „Пчиња" кое го опфаќа сливот на реката Пчиња од Македонско -Српската граница до вливот во реката Вардар.

Во Републиката се регистрирани вкупно 4.414 извори од кои со издашност над 100 l/s регистрирани се 58. Во ВП „Пчиња" регистрирани се 614 извори, но ни еден не е регистриран како извор со значајна издашност.

Површинските води се најзначајни за подмирување на потребите од вода, но нивната распределба на територијата на Републиката е нерамномерно. Потенцијалот на површинските води е диктиран од појавата, траењето и интензитетот на врнежите. Поради морфолошката, хидрогеолошката и хидрографската структура на просторот врнежите брзо се концентрираат во

речната мрежа и истекуваат. Површинското истекување за сливните подрачја во Републиката има вредност од 26,2 л/сек/км^2 за реката Радика до 3,1 л/сек/км^2 за сливот на реката Струмица. За сливот на реката Пчиња кај водомерниот профил „Пелинце" изнесува 8,5 л/сек/км^2, кај в.п. „Трновец" 6,8 л/сек/км^2 и кај в.п. „Катлановска Бања" 4,5 л/сек/км^2.

За подобрување на режимот на површинските водотеци и целосно искористување на нивниот хидропотенцијал, во ВП „Пчиња" изградени се акумулациите Липково и Глажња на Липковска Река. Основна намена на водите од акумулациите е наводнување на обработливите површини, водоснабдување на населението, заштита од големи води и задржување на наноси. За идниот период во ова ВП се предвидува изградба на акумулациите Слупчане на Слупчанска Река, Вакуф и Длабочица на Крива Река и акумулацијата Пчиња на река Пчиња.

Друг значаен ресурс на води се подземните води чија издашност зависи од климатските, морфолошките и хидрогеолошките карактеристики на просторот. Овие води поради високиот квалитетот со кој најчесто се одликуваат може да имаат големо значење за покривање на потребите од вода, но потребни се дополнителни истражувања за нивниот квантитет и квалитет.

Како посебен вид на подземни води се издвоени наоѓалиштата со термални, термоминерални и минерални води од кои во регионот на ВП „Пчиња" со значаен квалитет и капацитет се забележани на просторот Куманово - Кратово.

Трасата **за канализациона мрежа, КО Конопница, Општина Крива Паланка** се наоѓа во сливот на планираната акумулација Длабочица на Крива Река. Максималното ниво на водата во акумулацијата се предвидува на кота 558,0 м.н.в. Заради значењето и важноста на акумулациите како постојан изворник на вода, секој субјект е должен во текот на своите активности да се однесува внимателно и рационално во користењето на водите, да го спречува загадувањето на водите и да избегнува активности кои може да предизвикаат негативни ефекти во сливното подрачје на акумулацијата. Во сливот на предвидената акумулација забрането е да се изведуваат работи кои би можеле да ги сменат природните услови поради што би можело да дојде до лизгање на теренот, појава на ерозија или создавање на суводолици и порои.

Енергетика и енергетска инфраструктура

Од аспект на **енергетиката и енергетската инфраструктура** со Просторниот план на Р.Македонија се дефинираат состојбите, потребите и начините на задоволување на потрошувачката на разните видови на енергија во Републиката. При тоа приоритет се дава на намалување на увозната зависност на енергенти и енергија, односно задоволување на потрошувачката со домашно производство.

Според статистичките податоци последниве години во Републиката над 30% од потрошената електрична енергија е од увозно потекло за што се одвојуваат големи девизни средства. Зголемената потрошувачка на енергетски горива ја наметнува потребата од подобрувањето на енергетската ефикасност. Европската регулатива "Европа 2020" за паметен, одржлив и сеопфатен развој предвидува мерки за намалување на емисиите на издувни гасови, зголемување на користењето на обновливи извори на енергија и зголемување на енергетската ефикасност.

Имплементирањето на овие мерки, ќе придонесе за подобра односно поквалитетна иднина за следните генерации, отворање на нови работни места, а истовремено се обезбедуваат услови за одржлив развој. Со рационално искористување на енергетските извори им се овозможува на идните генерации да имаат ресурси за сопствен раст и развој.

Размената на електрична енергија помеѓу балканските електроенергетски системи (чии земји најчесто се увозници) е многу значаен фактор за натамошниот развој. Електроенергетските системи на балканските земји треба да бидат поврзани со конективни водови кои што нема да преставуваат тесно грло во трансмисија на потребните количини на електрична моќност. Републиката досега има 400 kV преносни водови со Грција (кон Солун и Лерин) и Косово (Косово-Б) и кон Бугарија (Црвена Могила) а во план е градбата на вод кон Албанија. Планираната, со Просторниот план на РМ, траса на водот од Скопје5 кон Србија е сменета и изграден е водот Штип-Србија.

Локацијата со намена канализациона мрежа, КО Конопница, Општина Крива Паланка нема конфликт со постојните и планирани енергетски водови. Така постојниот преносен 110 kV далновод Кратово-Крива Паланка минува на 0,2km јужно од оваа локацијата.

Гасоводи и нафтоводи

Природниот гас, со сегашната потрошувачка, малку е застапен во енергетскиот сектор во Републиката. Со негова зголемена употреба се воведува еколошки поприфатливо гориво кое со својот хемиски состав и висока калорична моќ, претставува одлична замена за нафтата, нејзините деривати, јагленот и другите цврсти и течни горива. Природниот гас испушта помалку штетни материи во однос на другите енергенти, заради што аерозагадувањето е сведено на минимум.

Изграденият крак Жидилово-Скопје е дел од меѓународниот транзитен гасоводен систем Русија-Романија-Бугарија-С.Македонија. Се планира во идниот период доизградба на гасоводната мрежа во Републиката и поврзување со мрежите на соседните држави што ќе овозможи зголемување на сигурноста во снабдувањето на сите региони во Републиката, но и урамнотежување на потрошувачката во текот на целата година.

Трасата на постојниот магистрален гасовод ја сече трасата наменета за канализациона мрежа, КО Конопница, Општина Крива Паланка. При натамошната изработка на урбанистичката и проектна документација, треба да се почитува "Правилникот за технички услови и нормативи за безбеден транспорт на течни и гасовити јагленоводороди со магистрални нафтоводи и гасоводи и нафтоводи и гасоводи за меѓународен транспорт" како и другите позитивни закони и правилници кои ги обработуваат безбедноста при транспорт со гасоводи.

Со Просторниот план на Република Македонија планиран е нафтоводот АМБО (Балкански нафтовод-продуктовод Бургас-Драч) кој низ Републиката ќе поминува низ Крива Паланка, Куманово, Скопје, Велес Прилеп, Битола, Ресен, Охрид и Струга. Но заради заштита на Охридското Езеро, сливните подрачја на постојните и планирани акумулации, на површинските водотеци и за заштита на

природните реткости и други стратешки простори, предложен е нов порационален коридор.

Новиот коридор на планираниот нафтовод АМБО минува 1,6km северно од локацијата.

Новопредложениот коридор на АМБО во РС. Македонија почнува од Деве Баир на Македонско-Бугарската граница продолжува кон Крива Паланка - Свети Николе - Велес - Крушево - Богомила - Сопотница - Ботун и кај Лакаица влегува во Албанија. Овој коридор е усвоен на осумдесет и шестата седницата на Владата на Република Северна Македонија, одржана на 24.05.2004 год.

Точната траса на нафтоводот ќе биде дефиниран со изработка на урбанистичката и проектна документација.

Население

Утврдувањето на концептот на просторната организација, уредувањето и користењето на територијата на Републиката, а во контекст на тоа и стопанската структура, зависи од развојот, структурните промени и просторната дистрибуција на *населението*.

Врз основа на прогноза за бројот, структурата, темпото на растежот, критериумите за разместување и подвижноста, треба да се покаже просторно-временската компонента на остварување на идната организација и уредување преку демографскиот аспект.

Демографските проекции, кои на планирањето му даваат нова димензија, покажуваат или треба да покажат, како во иднина ќе се формира населението, неговиот работен контингент (работна сила) и домаќинствата и како треба да придонесат кон сестрано согледување на идната состојба на населението како производен дел, потрошувач и управувач - креатор.

Тргнувајќи од определбата дека *популациската политика преку систем на мерки и активности* треба да влијае врз природниот прираст, се оценува дека за обезбедување на плански развој и излез од состојбата на неразвиеност се наметнува водењето активна популациска политика во согласност со можностите на социо-економски развој на Републиката. Во овие рамки треба да се води единствена популациска политика со диференциран пристап и мерки по одделни подрачја, со цел да се постигне *оптимализација во користењето на просторот и ресурсите*, хуманизација на условите за семејниот и општествениот живот на населението, намалување на миграциите, како и создавање на услови за порамномерен регионален развој на Републиката.

Како демографска рамка, населението е значајна категорија која треба да се има во предвид при апроксимацијата на потенцијалните работни ресурси и потенцијалните потрошувачи и корисници на сите видови услуги.

Урбанизација и мрежа на населби

Урбанизацијата како сложен, динамичен процес треба да претставува основна рамка и влијателен фактор во насочувањето на долгорочниот просторен развој на Република Северна Македонија.

Просторниот план во делот на населби и систем на населби се залага за премин од квантитативна во квалитативна фаза на урбанизација во која ќе бидат интензивирани позитивните промени во просторно-физичкиот и функционален развој на населените места и инфраструктурната екипираност на просторот.

Иницијативата **за поставување на линиска инфраструктурна градба за канализациона мрежа, КО Конопница, Општина Крива Паланка,** би требало да предизвика позитивни импулси и ефекти врз целото непосредно окружување од аспект на повисока организација, **инфраструктурна опременост** и уреденост на просторот со максимално почитување и вградување на нормативите и стандарди за заштита на животната средина. Ваквите и слични иницијативи на соодветен начин се вградени во основните цели на урбанизацијата и развој и уредување на градските населби, дефинирани во Просторниот план:

- создавање услови за непречено вршење на основните човекови активности (функции), обезбедување висок степен на заштита на животната средина и запазување на принципите на одржлив развој;
- зголемување на степенот на екипираност на општинските центри со функции и дејности од доменот на јавните функции, услугите и **инфраструктурата;**
- оптимална функционална екипираност усогласена со идните потреби на корисниците;
- развој и екипирање на градските населби согласно предвиденото место и улога во системот на централните населби;

Во рамките на насоките за изработка на планови од пониско ниво, кои ги дава Просторниот план, за комплекси од ваков тип треба да се почитува:

- избор и распоред на активности согласно природните услови, расположивата работна сила и постојните стопански капацитети;
- обезбедување на спроведување на постојните закони и прописи со кои се заштитува просторот, ресурсите и националното богатство и се организира и уредува просторот со цел за вкупен развој, а особено во однос на:
- бесправната градба;
- стопанисувањето со шумите, земјоделското земјиште, водите и друго;
- заштита на создаденото и природното богатство;
- насоките и критериумите за уредување на просторот надвор од градежните подрачја треба да се утврдат со помош на стручни основи и упатствата од ресорите на земјоделството, **водостопанството,** шумарството и заштитата на животната средина.

Домување

Во Просторниот план на Република Македонија, функцијата **домување** е детерминирана како една од основните функции во населбите, најголем потрошувач и корисник на просторот, основна содржина на населбите и основен елемент на просторното и урбанистичко планирање. Домувањето општо, а станбената изградба посебно е битна компонента на социјалниот и општествениот

развој, организација и уредување на просторот и подигнување на животниот стандард на населението.

Основните цели на домувањето се во функција на оптимална проекција на станбениот простор, а се однесуваат на:

- Обезбедување стан за секое домаќинство;
- Подобрување на станбениот стандард во поглед на површина, број на соби, градежни карактеристики и комунална опременост на становите;
- **Поставување на линиска инфраструктурна градба за канализациона мрежа, КО Конопница, Општина Крива Паланка**;
- Обнова, реконструкција и ревитализација на стариот станбен фонд, заради подобрување на условите за домување и подигање на квалитетот на станбениот фонд;
- Замена на субстандардниот станбен фонд;
- Организирање на становите како хумано уредени простори со соодветни придружни објекти за деца и возрасни;
- Обезбедување поволни финансиски услови за решавање на станбениот проблем, преку одобрување поволни кредитни услови за станбена изградба;
- Користење на градежни материјали без негативни влијанија врз квалитетот на водите;
- Изнаоѓање модуси и дефинирање на критериуми за надминување на појавата на бесправна изградба.

Иницијативата **за поставување на линиска инфраструктурна градба за канализациона мрежа, КО Конопница, Општина Крива Паланка, е во функција на обезбедување на поквалитетен стандард на домување, кој се остварува преку прочистување на отпадните води од зоните со намена домување до рецепиентот.**

Јавни функции

Организацијата на **јавните функции** е директно поврзана со планирањето и уредувањето на населбите и зависи од типот на населбата, нејзиното место и улога во хиерархијата на населбите и соодветното ниво на централитет. Концепцијата на организација на јавните функции се надополнува и усогласува со промените во политичко-институционалниот систем на државата, како и со новите тенденции на организирање и финансирање на овие дејности.

Локацијата наменета **за поставување на линиска инфраструктурна градба за канализациона мрежа, КО Конопница, Општина Крива Паланка**, е надвор од урбаниот опфат на најблиската населба така што **нема препораки и обврски за организација на јавни функции на локацијата**, што значи дека се исклучени и можностите за било каков конфликт помеѓу два типа на функции.

Индустрија

Развојот и просторната разместеност на *индустријата* претставува значаен фактор за поттикнување на развојот на вкупната економија и модернизација на другите области од економскиот и општествениот живот. Ефикасното и успешно спроведување на насоките и определбите за поттикнување на развојот на

производните дејности и нивно рационално разместување во просторот ги детерминираат позитивните промени и во другите сегменти на економијата: пораст на вработеноста, зголемување на бруто домашниот производ, подобрување на животниот стандард и др.

Со планскиот и организиран начин на ширењето на инфраструктурата и создавањето на други погодни услови за локација на производни капацитети во просторот околу општинските центри и во поширокиот рурален простор, се обезбедуваат основи врз кои може да се остварува просторната разместеност на индустријата, преку моделот на концентрираната дисперзија.

Развојот на индустријата по одделните општини, особено помалите, се очекува да се остварува со градба на мали, флексибилни капацитети и поголема застапеност меѓу другото и на агроиндустрискиот сектор.

Врз овие основи, во наредниот период, индустриското производство се очекува да биде застапено во сите општини и да остварува растеж кој ќе придонесе за зголемување на вработувањето, подобрување на условите за живеење на граѓаните на поширокиот простор на земјата.

Реализацијата на документацијата наменета за канализациона мрежа, КО Конопница, Општина Крива Паланка, ќе биде во функција на подобрување на инфраструктурните услови за обавување на производните активности во ова подрачје. Факторите за развој како што е инфраструктурата, прометните врски, пазарот и другите расположиви ресурси, овозможуваат остварување на определбите предвидени со Просторниот план на Република Македонија за дисперзија на индустријата и за локација на индустриските капацитети во просторот околу градовите и општо во поширокиот рурален простор. При тоа треба да се има во предвид определбата во планскиот просторен развој на индустријата за примена на принципите и стандардите на заштита на животната средина и одржлив развој.

Сообраќај и врски

Комуникациската мрежа на Република С.Македонија, сочинета од повеќе комуникациски потсистеми, е етаблирана преку *системот за сообраќај и врски* врз чија основа, помеѓу другото, се темели и организацијата на просторот на државата. Комуникациските системи во Републиката, кои се од особено значење за развојот на стопанските активности, се очекува да се подобруваат, унапредуваат и да се развиваат во две насоки на развој на комуникациите:

- екстерното поврзување на државата (стратешки коридори);
- интерното поврзување во државата (регионални и локални потреби).

Основа за *екстерното поврзување* на државата се дефинираните комуникациски коридори согласно меѓународните конвенции и препораки, што воедно се и основа за ориентација кон европските и балканските определби за економски и технолошки комуникации, што е од особено значење за извозот.

Основата за *интерното поврзување* во државата односно планирање и развој на патната мрежа на Државата се базира на категоризација на патиштата, на стратешки дефинирани меѓународни коридори за патен сообраќај, на досега изградената европска патна мрежа-ТЕМ со "Е" ознака на патиштата, на досега

изградената магистрална и регионална патна мрежа, како и на определбите од долгорочната стратегија за развој.

Мрежата на патишта *"Е"* ознака што ги дефинира меѓународните коридори за патен сообраќај низ Републиката се: *Е-65, Е-75, Е-850, Е-871.*

Според Просторниот план на Република Македонија, автопатската и магистрална патна мрежа релевантна за предметниот простор е:

- **Е-871** кој се поклопува со магистралниот пат М-2 : (БГ-Деве Баир-Крива Паланка-Е-75) - дел од коридорот за патен сообраќај во насока запад-исток;
- **М-2** - (Куманово-крстосница Коњаре-Ранковце-Крива Паланка-граница со Р.Бугарија-Деве Баир);

Врз основа на „Одлуката за категоризација на државните патишта" овој магистрален патен правец се преименува со ознаката:

- **А2** - (Граница со Бугарија - ГП Деве Баир - Крива Паланка - Страцин - Романовце - Куманово - Миладиновце - обиколница Скопје - Тетово - Гостивар - Кичево - Требениште - Струга - граница со Албанија - ГП Ќафасан);

Во идната патна мрежа на Републиката, основните патни коридори ќе ги следат веќе традиционалните правци во насока север-југ (коридор 10), односно исток-запад (коридор 8), што се вкрстосуваат во просторот помеѓу градовите: Скопје, Куманово и Велес. На тој начин дел од магистралните патишта во Републиката ќе формираат три основни патни коридори, што треба да се изградат со технички и експлоатациони карактеристики компатибилни со системот на европските автопатишта (ТЕМ):

- север-југ: М-1 (Србија - Куманово - Велес - Гевгелија - Грција),
- исток-запад: М-2 и М-4 (Бугарија-Крива Паланка-Куманово-Скопје-Тетово-Струга-Албанија и крак Скопје - Србија),
- исток-запад: М-5 (Бугарија - Делчево - Кочани - Штип - Велес -Прилеп - Битола - Ресен - Охрид- Требениште - М4 (крак Битола -граница со Грција).

На автопатската и магистралната патна мрежа се надоврзуваат *регионалните патишта*, што заедно со локалните категоризирани патишта ќе ја сочинуваат патната мрежа на Републиката.

При изработка на планската документација од аспект на безебедноста во Патниот сообраќај, да се почитуваат Законот за јавни патишта, законската регулатива во делот на "заштитната зона на патот" согласно Законот за јавни патишта, како и важечките Законски и подзаконски акти кои ја допираат оваа област.

Железнички сообраќај: Концепцијата за развој на *железничкиот систем* базира на потребата за модернизација и проширување на железницата во целина, како и поврзување на железничката мрежа на Републиката со соодветните мрежи на Република Бугарија и Република Албанија.

Железничката мрежа на Републиката, во планскиот период, треба да ја сочинуваат: магистрални железнички линии од меѓународен карактер, регионални линии и локални линии.

Магистрални железнички линии од меѓународен карактер:

- СР- Табановце-Скопје-Гевгелија-ГР ..... 213,5 km
- СР - Блаце-Скопје ..... 31,7 km
- СР -Кременица-Битола-Велес ..... 145,6 km
- БГ -Крива Паланка-Куманово ..... 84,7 km
- АЛ-Струга-Кичево-Скопје ..... 143,0 km

Покрај постојните врски Табановце и Блаце на север, односно Гевгелија и Кременица на југ, ќе се изврши и соодветно поврзување на исток кон Република Бугарија, односно на запад кон Република Албанија, со што ќе се овозможи целосно интегрирање на македонскиот железнички систем со соодветните системи на соседните држави.

Во планскиот период меѓудругото, се очекува развој на интегралниот транспорт, односно техничко-технолошкото доопремување на Македонските железници за извршување на задачите и за вклучување во меѓународниот сообраќај, што е во согласност со стратегијата на развојот на железничкиот сообраќај и со реалните можности на Државата.

Според Просторниот план на Република Македонија железничката мрежа релевантна за предметниот простор е во групата на планирани основни железнички коридори во правец исток-запад (коридор 8) што е во фаза на дооформување, магистрален железнички правец:

– Софија-Скопје –Тирана

Воздушен сообраќај: Воздушните патишта во Државата се интегрален дел од европската мрежа на воздушни коридори со ширина од 10 наутички милји во кои контролирано се одвиваат прелетите над територијата на државата.

Примарната аеродромска мрежа треба да ја сочинуваат вкупно 4 аеродроми за јавен воздушен сообраќај, и тоа во Скопје, Охрид, Струмица и Битола. Аеродромот во Скопје е оспособен за прием и опрема на интерконтинентални авиони, аеродромот во Охрид е реконструиран во повисока-II категорија, а новите аеродроми што се предвидуваат во Струмица и Битола се предвидени да бидат со доминантна намена за карго транспорт на стоки.

Секундарната аеродромска мрежа се предлага да ја сочинуваат сегашните 5 реконструирани и технички доопремени спортски аеродроми и вкупно 15 аеродроми за стопанска авијација, од кои 7 нови. Покрај тоа треба да се уредат и околу 20 терени за дополнителен развој на воздухопловниот спорт и туризам во согласност со меѓународните прописи за ваков вид на аеродроми

Радиокомуникациска и кабелска електронско комуникациска мрежа

Радиокомуникациска мрежа е јавна електронска комуникациска мрежа со која се обезбедува емитување, пренос или прием на знаци, сигнали, текст, слики и звуци или други содржини од каква било природа преку радиобранови. Основни елементи на примопредавателниот систем се: антените, антенските столбови, водови, засилувачи и друго.

Јавните електронски комуникациски мрежи треба да се планираат, поставуваат, градат, употребуваат и слично под услови утврдени со Законот за

електронските комуникации, прописите донесени врз основа на него, прописите за просторно и урбанистичко планирање и градење, прописите за заштита на животната средина, нормативите, прописите и техничките спецификации содржани во препораките на Европската Унија.

Изложеноста на јавноста на нејонизирачко електромагнетно зрачење со пуштањето во работа на антенски систем не треба да ги надминува вредностите пропишани со Упатството за гранични вредности при изложеност на нејонизирачко зрачење издадено од Меѓународна комисија за заштита од нејонизирачко зрачење (ICNIRP – International Commission on Non-Ionizig Radiation Protection). Агенцијата за електронски комуникации врши контрола со мерење на нејонизирачкото електромагнетно зрачење, со цел да ја утврди усогласеноста на антенските системи со граничните вредности.

Оператори на мобилната телефонија во Републиката се: М-Телеком, А1 Македонија, Телекабел и Лајкамобајл. Тие во своите секојдневни развојни активности вршат:

- Квалитетно мрежно покривање со мобилен сигнал на:
  - региони, општини, населени места,
  - подрачја од јавен интерес (културно-историски, спортски, стопански, индустриски, погранични зони и др.),
  - сообраќајна и транспортна инфраструктура.
- Подготовка на проекти за развој на мрежата согласно постоечката инфраструктура на теренот.
- Усогласување на развојните планови со одделни институции на државата (министерства, управи и сл.).

Овој регион покриен е со сигнал на мобилна телефонија на мобилните оператори.

Кабелска електронска комуникациска мрежа - се користи за дистрибуција на јавни електронски комуникациски услуги до крајниот корисник. Пристапниот дел на мрежата е изграден од кабли (од бакарни парици, коаксијални, хибридни коаксијално-оптички и/или оптички) и придружни дистрибутивни и изводни точки: канали, цевки, кабелски окна/шахти, надворешни ормари и др.

Јавната кабелска електронска комуникациска мрежа и придружните средства треба да се планираат, проектираат, поставуваат и градат на начин кој нема да ја попречува работата на другите електронски комуникациски мрежи и придружни средства, како ни обезбедувањето на другите електронски комуникациски услуги.

Изградбата на јавните електронски комуникациски мрежи и придружни средства треба да се обезбеди:

- заштита на човековото здравје и безбедност,
- заштита на работната и животната средина,
- заштита на просторот од непотребни интервенции,
- заштита на инфраструктурата на изградените јавни електронски комуникациски мрежи,
- унапредување на развојот и поттикнување на инвестиции во јавните електронски комуникациски мрежи со воведување на нови технологии и

услуги, а особено со воведување на следни генерации на јавни електронски комуникациски мрежи.

АД "Македонски Телекомуникации" и останатите оператори за своите корисници обезбедуваат широк опсег на услуги како што се: говорни услуги (вклучувајќи услуги со додадена вредност), услуги за пренос на податоци, пристап до Интернет, мобилни комуникациони услуги, јавни говорници и др. Комуникациските услуги се обезбедуваат врз основа на добро воспоставената електронска комуникациска мрежа со примена на најсовремени технологии.

Телефонските корисници во ова подрачје во електронско комуникацискиот сообраќај приклучени се преку телефонската централа во Крива Паланка.

Операторите на јавна кабелска електронска комуникациска мрежа треба да обезбедат можност за широкопојасен пристап до услуги (broadband) со големи брзини на: 100% од домаќинствата покриени со мрежата на операторот со можност за пристап до јавната комуникациска мрежа со брзина на пренос од 30 Mbps и најмалку 50% од домаќинствата покриени со мрежата на операторот со можност за пристап до јавната комуникациска мрежа со брзина на пренос од 100 Mbps.

За новопредвидените градби, изградената електронска комуникациска инфраструктура за пренос со големи брзини треба да им овозможи на сите корисници слободен избор на оператор, а на сите оператори пристап до градбите под еднакви и недискриминаторски услови.

Заштита на животната средина

Анализата на влијанијата врз животната средина, како превентива, има за цел да ги идентификува можните проблеми, да ги рационализира трошоците и да направи оптимален избор на мерките за заштита на животната средина. За разлика од "пасивниот" пристап, со кој се применуваат заштитни мерки по настанатиот проблем, што претставува финансиско оптоварување на производителите, давачите на услуги и општеството во целост, превентивната заштита на животната средина се трансформира во елемент на развој и појдовна основа за глобалното управување со животната средина засновано на принципите на одржливиот развој. Одржувањето на континуитет во следењето на состојбите во медиумите и областите на животната средина, дава претстава за трендот на промени кои настанале во текот на подолг временски период на анализираното подрачје, како основа за планирање и предвидување на промените кои би можело да се очекуваат во животната средина во временската рамка на која се однесува планскиот документ.

Анализите на начинот на изведба, активностите кои би се одвивале на просторот за канализациона мрежа, КО Конопница, Општина Крива Паланка, и активностите кои би се превземале во насока на одржување во текот на експлоатациониот период, овозможуваат утврдување на изворот на евентуалните негативни влијанија врз животната средина во текот на двете фази.

Во периодот на поставување, земјаните активности ќе бидат главен извор на негативно влијание врз животната средина. Во оваа фаза се вклучени следните активности:

Подготвителни активности: во кои се вбројуваат расчистување на локацијата, отстранување на вегетацијата и подготовка на тлото;

Градежни активности: во кои се вбројуваат земјаните активности (усеци, насипи, ископи или набивање на земјиштето и др.) и истите се однесуваат на сите елементи на изведба.

Во периодот на поставување на канализациона мрежа, КО Конопница, Општина Крива Паланка, обемот на влијанијата врз животната средина зависи од организацијата на градилиштето, видот на употребената опрема, потрошувачката на вода и енергија и т.н.

Во тек на експлоатациониот период, редовните активности и активностите кои се превземаат во интервентни случаи (инспекција, поправки, замена на делови и сл.) би можеле да имаат негативно влијание врз животната средина. Времените објекти (кампови) кои би служеле како место во кое би престојувале работниците во периодот на извршување и спроведување на активностите, исто така претставуваат потенцијален извор на загадување на животната средина.

Влијанија врз животната средина се одразуваат преку специфичните промени што се јавуваат во сите медиуми на животната средина. Промената на условите само во еден медиум може да предизвика промена во сите останати.

Со цел да се обезбеди заштита и унапредување на животната средина на просторот за канализациона мрежа, КО Конопница, Општина Крива Паланка, потребно е да се почитуваат одредбите пропишани во законската регулатива од областа на заштита на животната средина и подзаконските акти донесени врз нивна основа.

При реализација на предвидените активности на терен да се внимава да не дојде до искористување на земјиштето на начин и обем со кој би се загрозиле неговите природни вредности. Потенцијалната ерозија на земјиштето треба да се спречи со што е можно побрзо завршување на земјените работи и ископувања и нивно покривање со вегетација. Озеленување на површините во непосредна близина на трасата (со автохтони видови), со цел да се добие разновиден и богат пејзаж во една просторно - естетска и функционална целина.

Да се превземат активности за намалување на бучавата и вибрациите од опремата, со цел да се избегнат негативните ефекти од бучавата и да се почитуваат пропишаните гранични вредности за дозволено ниво на бучава во животната средина.

Помошните и пратечките градежни објекти (магацински објекти за материјали, алати и гориво, и други помошни објекти), кои ќе се користат во фазата на изградба, треба да бидат лоцирани на поголеми растојанија од коритата на водотеците и површините под шуми, квалитетни земјоделски површини, населени места и заштитено и предложено за заштита природно наследство.

Да се следи и контролира присуството на загадувачки материи во воздухот со цел да се одржи квалитетот на воздухот во граници на дозволените нивоа на емисии.

Да се спроведе организирано управување со отпадот со цел да се минимизира негативното влијание врз животната средина, животот и здравјето на луѓето. Создавачот и/или поседувачот на отпадни материи и емисии ги сноси сите трошоци за санација на евентуално предизвиканите нарушувања во животната средина.

Да се избегне губење, модификација и фрагментација на живеалиштата и прекумерно искористување на природните богатства, со цел да се намалат или целосно елиминираат негативните последици врз стабилноста на екосистемите.

Заштита на природното наследство

Од областа на **заштита на природата** *(природното наследство, природните реткости и биолошката и пределската разновидност)*, документацијата на предметниот простор треба да се усогласи со Просторниот план на Република Македонија, врз основа на режимот за заштита, ќе се организира распоред на активности и изградба на објекти кои ќе се усогласат со барањата кои ги поставува одржливото користење на природата и современиот третман на заштитата.

Особено внимание при заштита на природата, треба да се посвети на начинот, видот и обемот на изградбата што се предвидува во заштитените простори за да се одбегнат или да се надминат судирите и колизиите со инкомпатибилните функции. За таа цел е неопходно почитување на следните принципи:

- Оптимална заштита на просторите со исклучителна вредност;
- Зачувување и обновување на постојната биолошка и пределска разновидност во состојба на природна рамнотежа;
- Обезбедување на одржливо користење на природното наследство во интерес на сегашниот и идниот развој, без значително оштетување на деловите на природата и со што помали нарушувања на природната рамнотежа;
- Спречување на штетните активности на физички и правни лица и нарушувања во природата како последица на технолошкиот развој и извршување на дејности, односно обезбедување на што поповолни услови за заштита и развој на природата;
- Рационална изградба на инфраструктурата;
- Концентрација и ограничување на изградбата;
- Правилен избор на соодветна локација.

Согласно Законот за заштита на природата („Службен весник на Република Македонија" број 67/04, 14/06, 84/07, 35/10, 47/11, 148/11, 59/12, 13/13, 163/13, 41/14, 146/15, 39/16, 63/16, 113/18 и 151/21) и Законот за животна средина („Службен весник на Република Македонија" број 53/05, 81/05, 24/07, 159/08, 83/09, 48/10, 124/10, 51/11, 123/12, 93/13, 187/13, 42/14, 44/15, 129/15, 192/15, 39/16, 99/18 и 89/22) потребно е внесување на мерки за заштита на природата при планирањето и уредувањето на просторот и истите треба строго да се почитуваат.

Согласно Студијата за заштита на природното наследство, изработена за потребите на Просторниот план на Република Македонија, на просторот за канализациона мрежа, КО Конопница, Општина Крива Паланка, нема регистрирано ниту евидентирано природно наследство.

Доколку при изработка на документацијата на предметниот простор или при уредување на просторот се дојде до одредени нови сознанија за природно наследство кое би можело да биде загрозено со урбанизацијата на овој простор, потребно е да се предвидат мерки за заштита на природното наследство:

- Утврдување на границите и означување на сите објекти кои би можеле да бидат предложени и прогласени како природно наследство;
- Забрана за вршење на какви било стопански активности кои не се во согласност со целите и мерките за заштита утврдени со правниот акт за прогласување на природното добро или Просторниот план за подрачје со специјална намена;
- Магистралната и останатата инфраструктура (надземна и подземна) да се води надвор од објектите со природни вредности, а при помали зафати потребно е нејзино естетско вклопување во природниот пејзаж;
- Воспоставување на мониторинг, перманентна контрола и надзор на објектите со природни вредности и преземање на стручни и управни постапки за санирање на негативните појави;
- Воспоставување на стручна соработка со соодветни институции во окружувањето;
- Почитување на начелата за заштита на природата согласно Законот за заштита на природата.

Заштита на културно наследство

Во своето милениумско постоење, човековата цивилизација од праисторијата до денес, на територијата на нашата држава, оставила значајни траги од вонредни културни, историски и уметнички вредности кои го потврдуваат постоењето, континуитетот и идентитетот на македонскиот народ на овие простори.

Просторниот аспект на недвижното културно наследство е предмет на анализа во корелација со долгорочната стратегија на економски, општествен и просторен развој, односно стратегија за зачувување и заштита на тоа наследство во услови на пазарно стопанство.

Републичкиот завод за заштита на спомениците на културата, за потребите на Просторниот план на Републиката, изготви Експертен елаборат за заштита на недвижното културно наследство во кој е даден Инвентар на недвижното културно наследство од посебно значење.

Инвентарот содржи список на регистрирани и евидентирани недвижни културни добра, што подразбира список на недвижните предмети со утврдено својство споменик на културата, односно на недвижните предмети за кои основано се претпоставува дека имаат споменично својство. Тоа се: археолошки локалитети, цркви, манастири, џамии, бањи, безистени, кули, саат кули, турбиња, мавзолеи, конаци, мостови, згради, куќи, стари чаршии, стари градски јадра и други споменици со нивните имиња, локации, блиските населени места, период на настанување и општините во кои се наоѓаат спомениците.

Согласно постоечката законска регулатива, видови на недвижно културно наследство се: споменици, споменични целини и културни предели.

На подрачјето на катастарската општина Конопница, кое е предмет на анализа има евидентирани недвижни споменици на културата (Експертен елаборат):

1. *Археолошки локалитет "Градиште", Конопница, доцноримски период;*
2. *Археолошки локалитет "Подиште", Конопница, доцноримски период;*

3. *Археолошки локалитет "Таван", Конопница, доцноримски период;*
4. *Археолошки локалитет "Црквиште", Конопница, доцноримски период;*
5. *Црква Св.Теодор Тирон, Конопница, 19 век.*

Во Археолошката карта на Република Македонија[1], која ги проучува предисториските и историските слоеви на човековата егзистенција, од најстарите времиња до доцниот среден век, на анализираното подрачје на катастарската општина, евидентирани се следните локалитети:

КО Конопница: *Градиште,* утврдена населба од доцноантичкото време; *Подиште,* викус од доцноантичкото време; *Таван,* населба од доцноантичкото време, *Црквиште,* населба од доцноантичкото време.

Според Просторниот план на Р.Македонија, најголем број на цели се однесуваат на третманот и заштитата на културното наследство во плановите од пониско ниво.

При изработка на документацијата од пониско ниво, да се утврди точната позиција на утврдените *локалитети со културно наследство* и во таа смисла да се применат плански мерки за заштита на недвижното наследство:

- задолжителен третман на недвижното културно наследство во процесот на изработката на просторните и урбанистичките планови од пониско ниво заради обезбедување на плански услови за нивна заштита, остварување на нивната културна функција, просторна интеграција и активно користење на спомениците на културата за соодветна намена, во туристичкото стопанство, во малото стопанство и услугите, како и во вкупниот развој на државата;
- планирање на реконструкција, ревитализација и конзервација на најзначајните споменички целини и објекти и организација и уредување на контактниот, околниот споменичен простор заради зачувување на нивната културно - историска димензија и нивна соодветна презентација;
- измена и дополнување на просторните и урбанистичките планови заради усогласување од аспект на заштитата на недвижното културно наследство.

Културното недвижно наследство во просторните и урбанистички планови треба да се третира на начин кој ќе обезбеди негово успешно вклопување во просторното и организационо ткиво на градовите и населените места или пошироките подрачја и потенцирање на неговите градежни, обликовни и естетски вредности.

Туризам и организација на туристички простори

Туризмот и угостителството со својата основна функција-прифаќање, сместување и истовремено задоволување на голем број разновидни барања и желби на туристите, влијае врз вкупната економија и развојот на одредена средина, а исто така има изразено влијание и врз просторот во кој ја извршува својата дејност. Туризмот со своето мултиплицирано влијание во процесот на стопанисување, посредно и непосредно, ги вклучува и другите гранки и дејности во вкупната понуда на туристичкиот пазар. Ова пред сé, се однесува на угостителството, трговијата, сообраќајот, занаетчиството, здравството и на разни други видови услуги. Исто така,

[1] МАНУ Скопје, 1996г.

преку туризмот се нудат и се продаваат нематеријални вредности, како што се: разни информации, обичаи, фолклор, забава, спортско-рекреативни активности и слично.

Врз основа на комплексно согледаните природни и создадени услови и ресурси по обем, квалитет, распространетост или уникатност, функционалност, атрактивност и степен на активираност, на територијата на Р. Северна Македонија како посебни целини може да се издвојат следните видови на туристички потенцијали: водените површини, планините, бањите, целините и добрата со природно и културно наследство, транзитните туристички правци, градските населби, ловните подрачја и селата.

Согласно со основните долгорочни цели, концептот и критериумите за развој и организација на туристичката понуда, во Републиката се дефинирани вкупно 10 туристички региони со 54 туристички зони.

Предметната локација припаѓа на Кратовско - Кривопаланечки туристички регион со утврдени 2 туристички зони и 7 туристички локалитети и низ неа минува транзитен коридор.

Заштита од воени разурнувања, природни и техничко-технолошки катастрофи

Согласно Просторниот план на Република Македонија, предметната локација наменета за канализациона мрежа, КО Конопница, Општина Крива Паланка, се наоѓа во простори со висок степен на загрозеност од воени дејства. Тоа се простори кои во случај на војна би се нашле во зафатот на стратегиските насоки на нападот на агресорот. Истовремено тоа се насоки кои се совпаѓаат со природните комуникациски коридори во кои се сконцентрирани најразвиените физички структури и се со најгуста населеност. Оттука во случај на војна во овие простори може да се очекува висок степен на повредливост на физичките структури, луѓето и материјалните добра.

Согласно Законот за заштита и спасување („Службен весник на Република Македонија" број 93/12 - пречистен текст, 41/14, 129/15, 71/16, 106/16, 83/18 и 215/21), задолжително треба да се применуваат мерките за заштита и спасување кои опфаќаат урбанистичко-технички и хуманитарни мерки, а се применуваат во процесот на планирање и уредување на просторот и проектирање и изградба на објектите, на начин кој го уредува Владата со подзаконски акт.

Сеизмичките појави - земјотресите се доминантни природни непогоди во Државата, кои можат да имаат катастрофални последици врз човекот и природата. Присутни се низ вековите, на десет сеизмички жаришта во земјата или во нејзината поблиска и поширока околина. Земјотресите со умерени магнитуди (M<6,0) можат да предизвикаат сериозни разурнувања, бидејќи традиционално градените објекти, особено во руралните средини, не можат да ги издржат овие земјотреси без значителни оштетувања. Историските податоци покажуваат дека силните земјотреси генерирани на територијата на државата се проследени и со појава на колатерални хазарди (ликвификација, одрони, свлечишта, пукнатини, раседници, померувања), со доминантни одрони и свлечишта, што уште повеќе ги зголемува негативните последици на земјотресите.

Во досегашниот просторен развој на Републиката, природните богатства, географските, морфолошките и другите погодности имале доминантно влијание врз изградбата и уредувањето на нејзината територија, без оглед на присутните сеизмички ризици. Тоа создава конфликтна ситуација во која најголемите градови, најголем број на населението, индустриските капацитети и најзначајните комуникации, како што се коридорите север - југ и исток - запад, се лоцирани во зоните со најголема сеизмичност (интензитет од VII – X степени на МКС -64).

Локацијата за која се наменети условите за планирање на просторот се наоѓа во зона со VIII степени по Меркалиевата скала на очекувани земјотреси.

Намалување на сеизмичкиот ризик може да се изврши со задолжителна примена на нормативно - правна регулатива, со која се уредени постапките, условите и барањата за постигнување на технички конзистентен и економски одржлив степен на сеизмичка заштита, кај изградбата на новите објекти.

Во инвестиционите проекти треба да се разработат мерките за заштита на човекот, материјалните добра и животната средина од природни катастрофи.

Неопходно е перманентно ажурирање на плановите за заштита од елементарни непогоди, кои согласно законските обврски постојат за целата територија на државата, поради присутниот сеизмички хазард, како и изложеноста на други природни катастрофи. Со реализација на наведените приоритети се создаваат реални услови за успешна инженерска превенција и намалување на сеизмичкиот ризик на територијата на целата Држава, односно за ефикасен менаџмент на ефектите и вонредните состојби предизвикани од силните сеизмички сили.

За успешно функционирање *на заштитата од природни и елементарни катастрофи* во процесот на урбанистичко планирање потребно е да се преземат соодветни мерки за *заштита од пожари*, односно евентуалните човечки и материјални загуби да бидат што помали во случај на пожари.

Во однос на диспозицијата на противпожарната заштита, предметната локација во случај на пожар ќе ја опслужуваат противпожарни единици од градот Крива Паланка.

Во процесот на планирање потребно е да се води сметка за конфигурацијата на теренот, степен на загрозеност од пожари и услови кои им погодуваат на пожарите: климатско-хидролошките услови, ружата на ветрови и слично кои имаат влијание врз загрозеност и заштита од пожари.

Заради поуспешна заштита во урбанистички планови се превземаат низа мерки за отстранување на причините за предизвикување на пожари, спречување на нивното ширење, гаснење и укажување помош при отстранување на последиците предизвикани со пожари, кои се однесуваат на:

- изворите за снабдување со вода, капацитетите на водоводната мрежа и водоводните објекти кои обезбедуваат доволно количество вода за гаснење на пожари;
- оддалеченоста меѓу зоните предвидени за станбени и јавни објекти и зоните предвидени за индустриски објекти и објекти за специјална намена за сместување лесно запаливи течности, гасови и експлозивни материи;

– широчината, носивоста и проточноста на патиштата со кои ќе се овозможи пристап на противпожарни возила до секој објект и нивно маневрирање за време на гаснење на пожарите.

Заштитата од пожари опфаќа мерки и дејности од нормативен, оперативен, организационен, технички, образовно-воспитен и пропаганден карактер, кои се уредени со Законот за заштита и спасување, како и Уредбата за спроведување на заштитата и спасувањето од пожари.

При појава на природни стихии, како што се *поплавите*, секое организирано општество превзема активни и пасивни мерки за организирана одбрана.

Појавата на поплави првенствено е поврзана со природните езера и хидрографската мрежа, но најчестиот вид на поплави и најголемата опасност од нив, сепак, доаѓа од поројните водотеци. Согласно со ова за донесување на брзи, исправни и ефикасни одлуки неопходно е да се располага со:

– однапред разработен план;
– сигурни информации за состојбата во загрозеното подрачје;
– сигурни прогностички информации за очекуваните сосостојби.

Од метеоролошки појави со карактеристики на елементарни непогоди се манифестираат појавата на *град, луњени ветрови и магли.*

Едно од можните и неопходно потребни превентивни мерки за заштита од техничко - технолошки катастрофи е планирањето, кое преку осознавање и анализа на состојбите и опасностите од можните инциденти, во одржувањето на инсталациите и опремата, треба да создаде прифатлив однос кон животната средина.

Потребна е доследна примена на основните методолошки постапки за планирање и уредување на просторот:

– оценка на состојбите на природните компоненти на животната средина и степенот на загрозеност од појава на технички катастрофи;
– оценка на оптовареноста на просторот со технолошки системи со одредено ниво на ризик;
– анализа на меѓусебната зависност на природните услови и постојните технолошки системи;
– дефинирање на нивото на постојниот ризик при редовна секојдневна работа на технолошките системи и при појавата на инцидентни случаи;
– процена на загрозеноста на луѓето и материјалните добра;
– утврдување на критериумите за избор на оптимална варијанта на заштита врз основа на проценетиот степен на загрозеност.

Со примена на оваа методолошка постапка може де се очекува остварување на следните основни цели за заштита од техничко-технолошки катастрофи:

– максимално усогласување и користење на просторот од аспект на заштита во рамките на просторните можности;
– вградување на мерките на кои се заснова организацијата на заштита и спасување на човечките животи и материјалните добра од техничко-технолошки катастрофи во определувањето на намената на просторот;

– интегрирање на елементите на загрозеноста на прашањата врзани со заштитата на животната средина.

Заради постигнување на целосна заштита на луѓето, материјалните добра и потесната и пошироката животна средина постојат три нивоа на преземање на сигурносни, превентивни мерки:

Прво ниво: ги вклучува сите мерки кои се преземаат во одржувањето на опремата и инсталациите, заради сигурно користење на опасни материјали во технолошките процеси и одбегнување на технолошки катастрофи.

Второ ниво: се однесува на сите мерки кои треба да обезбедат ограничување на емисијата како последица од пожар, експлозија или ослободување на хемикалии, што може да се случи во околности на поголеми индустриски акциденти.

Трето ниво: вклучува мерки кои се преземаат за заштита на животната средина во смисла на ограничување на ефектите од емисија на опасни материи, или последици од пожар и експлозии.

При изработката на плановите од пониско ниво треба да се има предвид следното:

– Потребата од оформување на системот на евиденција и анализа на технолошките акциденти, компатибилен на системот МАРС на Европската унија, како база за евиденција на опасни материјали, присутни во технолошките постројки и можни причини на катастрофи.
– Потребата од предвидување на превентивни мерки од страна на стопанските субјекти за спречување на технолошки катастрофи, базирани врз анализата на однесувањето на исти или слични постројки.
– Изработка на соодветни планови и програми за заштита на населението и едукација и тренинг на персоналот во случај на евентуална техничка катастрофа.

Насоки за потребата од спроведување на Стратегиска оцена на влијанието врз животната средина

Во процесот за проценка на влијанието на плановите, стратегиите и програмите врз животната средина и врз здравјето на луѓето (Стратегиска оцена на влијанието врз животната средина-СОВЖС), покрај проценката на влијанијата се предвидуваат и мерки кои имаат за цел заштита на животната средина од сите можни влијанија и тоа уште во процесот на планирање и донесување одлуки за одредени стратегии, планови и програми, т.е. плански документи. Преку навремено спроведување на постапката за СОВЖС се обезбедува идентификување на потенцијалните позитивни и негативни влијанија од реализацијата на планскиот документ врз животната средина, а исто така се дефинираат и алтернативи и можни мерки за спречување, намалување и ублажување на негативните влијанија врз сите елементи на животната средина.

СОВЖС се подготвува во согласност со националната легислатива и одредбите од друга релевантна меѓународна легислатива, која е инкорпорирана во националната, во форма на законски и подзаконски акти и Конвенции, кои се ратификувани од страна на РСМ со посебни закони.

Целта на СОВЖС постапката е да се процени дали планскиот документ е во согласност со поставените цели за животна средина на национално и меѓународно ниво. Целите на стратегиската оцена на влијанието врз животната средина се прикажани преку статусот на: населението, социо-економски развој, човековото здравје, воздухот, климатските промени, водата, почвата, природното и културното наследство и материјалните добра.

Најдобро е процесот на стратегиска оцена на влијанието на планскиот документ да се одвива паралелно со развојот на планскиот документ, со цел навремено да се земат во предвид целите на животната средина при дефинирање на целите на самиот плански документ.

Постапката за сратегиска оцена на влијанието врз животната средина се спроведува во неколку фази, од кои првата е ***Утврдување на потреба од спроведување на СОВЖС*** (дали планскиот документ ќе има значителни влијанија врз животната средина) согласно со Уредбата за стратегиите, плановите и програмите, вклучувајќи ги и промените на тие стратегии, планови и програми, за кои задолжително се спроведува постапка за оцена на нивното влијание врз животната средина и врз животот и здравјето на луѓето. Оваа фаза претставува изготвување на Одлуката за спроведување или неспроведување на СОВЖС. Органот кој го подготвува планскиот документ е должен да донесе Одлука за спроведување или Одлука за не спроведување на стратегиска оцена во која се образложени причините за спроведувањето, односно не спроведувањето согласно со критериумите врз основа на кои се определува дали еден плански документ би можел да има значително влијание врз животната средина и врз здравјето на луѓето.

Влијанијата, кои се претпоставува дека може да произлезат на просторот за канализациона мрежа, КО Конопница, Општина Крива Паланка, може да се разгледуваат од аспект на негативни влијанија и од аспект на идни бенефиции, односно позитивни влијанија, како и генерални мерки за заштита, намалување и ублажување на негативние влијанија се следните:

- Поставувањето на канализациона мрежа, КО Конопница, Општина Крива Паланка, во рамките на предвидениот опфат, се очекува да предизвика позитивни импулси и ефекти врз целото непосредно опкружување од аспект на повисока организација, инфраструктурна опременост и уреденост на просторот, социо-економски развој.
- Со поставување на канализациона мрежа, КО Конопница, Општина Крива Паланка, ќе има и негативни влијанија врз животната средина, во текот на подготвителните активности заради реализацијата на земјените работи и употреба на градежна механизација. Влијанијата што ќе се јават во фаза на градба (емисии на штетни материи во воздухот, можни штетни влијанија врз почвата (директни и индиректни), емисии на бучава, отпад и влијанија врз флората и фауната), ќе бидат локални и со ограничен временски рок.
- Влијанијата кои ќе се јават во фазата на поставување на канализациона мрежа, КО Конопница, Општина Крива Паланка, се нарушување на квалитетот на воздухот, водите и почвата како резултат на емисија на загадувачки материи, зголемени нивоа на бучава и вибрации и несоодветно управување со отпадот. Мерки за заштита од овие влијанија се наведени во

секторските области: водостопанство и водостопанска инфраструктура и заштита на животната средина.

- Неопходно е воспоставување и почитување на ефикасна контрола на користењето и уредувањето на земјиштето и утврдување на нормите и стандардите за градба. Меѓу приоритетните определби на Просторниот план е заштитата на земјоделското земјиште, а особено стриктното ограничување на трансформацијата на земјиштето од I-IV бонитетна класа за неземјоделско користење, како и зачувување на квалитетот и природната плодност на земјиштето.
- Предметниот опфат нема конфликт со постојните и планирани енергетски водови, радиокомуникациски и кабелски електронско комуникациски мрежи.
- На просторот за канализациона мрежа, КО Конопница, Општина Крива Паланка, нема регистрирано ниту евидентирано природно наследство. Доколку при изработка на документацијата или при уредување на просторот се дојде до одредени нови сознанија за природно наследство кое би можело да биде загрозено со урбанизацијата на овој простор, потребно е да се предвидат соодветни мерки за заштита на природното наследство согласно со законската регулатива.
- Во делот за заштита на културното наследство, културното наследство е наведено на ниво на катастарска општина, поради што при изработка на документацијата потребно е да се утврди дали на предметната локација има културно наследство и во таа смисла да се применат соодветните плански мерки за заштита на истото и да се постапи во согласност со постоечката законска регулатива.
- За предметниот простор не постои можност за појава на прекугранични влијанија, ниту во фазата на поставување, ниту во фазата на експлоатација, поради доволната оддалеченост на предвидениот опфат од границите на Државата.
- Мерки за ублажување на негативните влијанија од евенуални несреќи и хаварии се наведени во секторската област: Заштита од воени разурнувања, природни и техничко-технолошки катастрофи.

При донесувањето на Одлука за спроведување или Одлука за не спроведување на стратегиска оцена за документацијата за предметниот простор за канализациона мрежа, КО Конопница, Општина Крива Паланка, задолжително да се земат во предвид претходно наведените забелешки, како и забелешките од секторските области опфатени со Просторниот план на Република Македонија.

Усогласување на планската документација со Просторниот план

Сите активности во просторот треба да се усогласат со насоките на Просторниот план на државата, особено значителните и оние кои се однесуваат на планирањето и изградбата на:

- Државните инфраструктурни системи (патишта, железници, воздушен сообраќај, телекомуникации);
- Енергетските системи, енерговоди и поголеми водостопански системи;
- Градежните објекти важни за Државата;
- Капацитетите на туристичката понуда;
- Стопанските комплекси и оние кои се однесуваат на поголеми концентрации (слободни економски зони);
- Капацитетите за користење на природните ресурси.

Просторните планови на регионите и подрачјата од посебен интерес и урбанистичките планови се усогласуваат со Просторниот план на Републиката, особено во однос на следните елементи:

- Намената и користењето на површините;
- *Мрежата на инфраструктура;*
- Мрежата на населби;
- Заштитата на животната средина.

Насоките на Просторниот план на Републиката во однос на намената и користењето на површините се однесуваат на заложбата при изработката на урбанистичките планови, површините за сите урбани содржини треба да се бараат исклучиво на површини од послаби бонитетни класи (над IV категорија).

Посебни мерки и активности за остварување на рационалното користење и заштита на просторот, како и посебни интереси на просторниот развој се:

- Обезбедување на спроведување на постојните закони и прописи со кои се заштитува просторот, ресурсите и националното богатство и се организира и уредува просторот со цел за вкупен развој.
- Рационално користење на подрачјата за градба и нивно проширување или формирањето на нови врз база на критериумите за изготвување на соодветна планска документација.
- Насоките и критериумите за уредување на просторот надвор од градежните подрачја треба да се утврдат со помош на стручни основи и упатствата од ресорите на земјоделството, водостопанството, шумарството и заштитата на животната средина.

ЗАКЛУЧНИ СОГЛЕДУВАЊА

Условите за планирање на просторот се наменети за канализациона мрежа, КО Конопница, Општина Крива Паланка. Вкупната должина на трасата изнесува приближно 8,2 km. Должината на трасата за која што се издаваат условите за планирање на просторот изнесува 8,03 km.

Останатиот дел од трасата поминува низ издадени Услови за планирање на просторот за Локална депонија за одлагање на неопасен отпад и згради за ветеринарна заштита: стационари и ординации за домашни миленичиња во место викано Габрика, КО Конопница, Општина Крива Паланка, со тех.бр. Y37823.

Трасата се сече со траси за коишто се издадени:

- Услови за планирање на просторот за поставување на подземна мрежа со кабел на подрачјето: Деве Баир-Ќафа Сан, со тех.бр. Y07705.
- Услови за планирање на просторот за поставување на подземна инфраструктура за оптички кабел на трасата Н. Ст. Петровец, Скопје, Куманово, Граничен премин Табановце и Куманово, Крива Капанка, Граничен Премин Деве Баир со тех.бр. Y20407.

Видот на планската документација да се усогласи со Законот за урбанистичко планирање и Правилникот за урбанистичко планирање.

Условите за планирање треба да претставуваат влезни параметри и насоки при поставување на планските концепции и решенија во сите области релевантни за планирањето на просторот, обработени во согласност со Просторниот план на Република Македонија.

При изработка на документацијата треба да се земат во предвид горенаведените забелешки и следните поединечни заклучни согледувања од секторските области опфатени со Просторниот план на Република Македонија.

Економски основи на просторниот развој

- **Развојот на инфраструктурните и супраструктурни системи претставува значајна детерминанта на економскиот развој и разместеноста на производните и услужни дејности. Реализацијата на документацијата наменета за канализациона мрежа, КО Конопница, Општина Крива Паланка, ќе биде во функција на развој на комуналните дејности и согласно определбите на Просторниот план на Република Македонија, идниот развој и разместеност на производните и услужни дејности треба да базира на одржливост на економијата применувајќи ги законитостите на пазарната економија и релевантната законска регулатива од областа на заштитата на животната средина, особено превенција и спречување на негативните влијанија врз животната и работна средина.**

Користење и заштита на земјоделско земјиште

- Согласно Просторниот план на Република Македонија просторот на Републиката е поделен во **6 земјоделско стопански реони и 54 микрореони**. **Предметната локација припаѓа на Источен реон со 8 микрореони.**

- При изработка на планската документација, неопходно е воспоставување и почитување на ефикасна контрола на користењето и уредување на нормите и стандарди за градба. Меѓу приоритетните определби на Просторниот план е заштитата на земјоделското земјиште, а особено стриктното ограничување на трансформацијата на земјиштето од I-IV бонитетна класа за неземјоделско користење, како и зачувување на квалитетот и природната плодност на земјиштето.

Водостопанство и водостопанска инфраструктура

- Трасата на **канализациона мрежа, КО Конопница, Општина Крива Паланка** се наоѓа во сливот на планираната акумулација Длабочица на Крива Река. Максималното ниво на водата во акумулацијата се предвидува на кота 558,0 м.н.в. Заради значењето и важноста на акумулациите како постојан изворник на вода, секој субјект е должен во текот на своите активности да се однесува внимателно и рационално во користењето на водите, да го спречува загадувањето на водите и да избегнува активности кои може да предизвикаат негативни ефекти во сливното подрачје на акумулацијата.
- Во сливот на предвидената акумулација забрането е да се изведуваат работи кои би можеле да ги сменат природните услови поради што би можело да дојде до лизгање на теренот, појава на ерозија или создавање на суводолици и порои

Енергетика и енергетска инфраструктура

- Локацијата **со намена канализациона мрежа, КО Конопница, Општина Крива Паланка** нема конфликт со постојните и планирани енергетски водови.
- За електроенергетските корисници потребно е да се обезбеди сигурно и непрекинато снабдување со електрична енергија со напон кој ќе биде во дозволените граници.
- **Трасата на постојниот магистрален гасовод ја сече трасата наменета за канализациона мрежа, КО Конопница, Општина Крива Паланка. При натамошната изработка на урбанистичката и проектна документација, треба да се почитува "Правилникот за технички услови и нормативи за безбеден транспорт на течни и гасовити јагленоводороди со магистрални нафтоводи и гасоводи и нафтоводи и гасоводи за меѓународен транспорт" како и другите позитивни закони и правилници кои ги обработуваат безбедноста при транспорт со гасоводи.**

Урбанизација и мрежа на населби

- Иницијативата **за поставување на линиска инфраструктурна градба за канализациона мрежа, КО Конопница, Општина Крива Паланка,** би требало да предизвика позитивни импулси и ефекти врз целото непосредно окружување од аспект на повисока организација, **инфраструктурна опременост** и уреденост на просторот со максимално почитување и вградување на нормативите и стандарди за заштита на животната средина.

Домување

- Иницијативата **за поставување на линиска инфраструктурна градба за канализациона мрежа, КО Конопница, Општина Крива Паланка,** е во функција на обезбедување на **поквалитетен стандард на домување, кој се остварува преку прочистување на отпадните води од зоните со намена домување до рецепиентот.**

Јавни функции

- Локацијата наменета **за поставување на линиска инфраструктурна градба за канализациона мрежа, КО Конопница, Општина Крива Паланка**, е надвор од урбаниот опфат на најблиската населба така што **нема препораки и обврски за организација на јавни функции на локацијата**, што значи дека се исклучени и можностите за било каков конфликт помеѓу два типа на функции

Индустрија

- **Реализацијата на документацијата наменета за канализациона мрежа, КО Конопница, Општина Крива Паланка, ќе биде во функција на подобрување на инфраструктурните услови за обавување на производните активности во ова подрачје. Факторите за развој како што е инфраструктурата, прометните врски, пазарот и другите расположиви ресурси, овозможуваат остварување на определбите предвидени со Просторниот план на Република Македонија за дисперзија на индустријата и за локација на индустриските капацитети во просторот околу градовите и општо во поширокиот рурален простор. При тоа треба да се има во предвид определбата во планскиот просторен развој на индустријата за примена на принципите и стандардите на заштита на животната средина и одржлив развој.**

Сообраќајна инфраструктура

- **Според Просторниот план на Република Македонија автопатската и магистрална патна мрежа релевантна за предметниот простор е:**

  А2 - (Граница со Бугарија - ГП Деве Баир - Крива Паланка - Страцин - Романовце - Куманово - Миладиновце - обиколница Скопје - Тетово - Гостивар - Кичево - Требениште - Струга - граница со Албанија - ГП Ќафасан).
- **При изработка на планската документација од аспект на безебедноста во Патниот сообраќај, да се почитуваат Законот за јавни патишта, законската регулатива во делот на "заштитната зона на патот" согласно Законот за јавни патишта, како и важечките Законски и подзаконски акти кои ја допираат оваа област.**

Радиокомуникациска и кабелска електронско комуникациска мрежа

- **Локацијата за канализациона мрежа, КО Конопница, Општина Крива Паланка, нема конфликт со постојните и планирани радиокомуникациски и кабелски електронско комуникациски мрежи.**

- Преку кабелските електронски комуникациски мрежи, на крајните корисници треба да им се обезбеди сигурен пренос на јавни електронски комуникациски услуги со задоволување на одредени општи и посебни услови за квалитет, во согласност со Законот за електронските комуникации и препораките за обезбедување на одредено ниво на квалитет на пренос.

Заштита на животна средина

- **Со цел да се обезбеди заштита и унапредување на животната средина на просторот за канализациона мрежа, КО Конопница, Општина Крива Паланка, потребно е да се почитуваат одредбите пропишани во законската регулатива од областа на заштита на животната средина и подзаконските акти донесени врз нивна основа.**
- Да се внимава да не дојде до искористување на земјиштето на начин и обем со кој би се загрозиле неговите природни вредности.
- Да се следи и контролира присуството на загадувачки материи во воздухот со цел да се одржи квалитетот на воздухот во граници на дозволените нивоа на емисии.
- Потенцијалната ерозија на земјиштето треба да се спречи со што е можно побрзо завршување на земјените активности, покривање на околниот терен со вегетација и оградувања на нагибите.
- Помошните и пратечките градежни објекти (магацински објекти за материјали, алати и гориво, и други помошни објекти), кои ќе се користат во фазата на изградба, треба да бидат лоцирани на поголеми растојанија од коритата на водотеците и површините под шуми, квалитетни земјоделски површини, населени места и заштитено и предложено за заштита природно наследство.
- Да се превземат активности за намалување на бучавата и вибрациите од опремата, со цел да се избегнат негативните ефекти од бучавата и да се почитуваат пропишаните гранични вредности за дозволено ниво на бучава во животната средина.
- Организирано управување со отпадот со цел да се минимизира негативното влијание врз животната средина, животот и здравјето на луѓето.
- Создавачот и/или поседувачот на отпадни материи и емисии ги сноси сите трошоци за санација на евентуално предизвиканите нарушувања во животната средина.

Заштита на природното наследство

- **Согласно Студијата за заштита на природното наследство, изработена за потребите на Просторниот план на Република Македонија, на просторот за канализациона мрежа, КО Конопница, Општина Крива Паланка, нема регистрирано ниту евидентирано природно наследство.**
- Доколку при изработка на документацијата за предметниот простор или при уредување на просторот се дојде до одредени нови сознанија за природно наследство кое би можело да биде загрозено со урбанизацијата на овој простор, потребно е да се предвидат соодветни мерки за заштита на природното наследство согласно Законот за заштита на природата.

Заштита на културно наследство

- Согласно податоците од Експертниот елаборат за заштита на културното наследство и Археолошката карта на Република Македонија[2] на подрачјето на катастарската општина Конопница има евидентирани недвижни споменици на културата и археолошки локалитети.
- При изработка на документација од пониско ниво да се утврди точната локација на евидентираното и регистрираното културно наследство и во таа смисла да се применат соодветните плански мерки за заштита на истото.
- Доколку при изведување на земјаните работи се наиде на археолошки артефакти, односно дојде до откривање на материјални остатоци со културно-историска вредност, потребно е да се постапи во согласност со постоечката законска регулатива (Закон за заштита културното наследство - „Службен весник на Република Македонија" број 20/04, 115/07, 18/11, 148/11, 23/13, 137/13, 164/13, 38/14, 44/14, 199/14, 104/15, 154/15, 192/15, 39/16, 11/18, 20/19), односно веднаш да се запре со отпочнатите градежни активности и да се извести надлежната институција за заштита на културното наследство.

Туризам и организација на туристички простори

- Предметната локација за која што се наменети Условите за планирање, припаѓа на **Кратовско - Кривопаланечки туристички регион со утврдени 2 туристички зони и 7 туристички локалитети и низ неа минува транзитен коридор.**
- **Согласно поставките на Концептот и критериумите за развој и организација на туристичката дејност, за непречен развој на вкупната туристичка понуда на ова подрачје, се препорачува, при идната организација на стопанските дејности да се почитуваат критериумите за заштита и одржлив економски развој.**

Заштита од воени разурнувања, природни и техничко-технолошки катастрофи

- **Локацијата за условите за планирање на просторот наменет за канализациона мрежа, КО Конопница, Општина Крива Паланка, се наоѓа во простори со висок степен на загрозеност од воени дејства. Според тоа во согласност со Законот за заштита и спасување, задолжително треба да се применуваат мерките за заштита и спасување.**
- Задолжителна примена на мерки за заштита од пожар.
- **Анализираниот простор се наоѓа во подрачје каде се можни потреси со јачина до VIII степени по МКС, што наметнува задолжителна примена на нормативно-правна регулатива, со која се уредени постапките, условите и барањата за постигнување на технички конзистентен и економски одржлив степен на сеизмичка заштита, кај изградбата на новите објекти.**

[2] МАНУ Скопје, 1996 г.

Насоки за потребата од спроведување на Стратегиска оцена на влијанието врз животната средина

- **При донесувањето на Одлука за спроведување или Одлука за не спроведување на стратегиска оцена за документацијата на предметниот простор за канализациона мрежа, КО Конопница, Општина Крива Паланка, задолжително да се земат во предвид насоките за потреба од спроведување на Стратегиска оцена на влијанието врз животната средина, како и забелешките и заклучоците од секторските области опфатени со Просторниот план на Република Македонија.**

ИЗВОД ОД ПРОСТОРЕН ПЛАН НА РЕПУБЛИКА МАКЕДОНИЈА
2002 - 2020

МИНИСТЕРСТВО ЗА ЖИВОТНА СРЕДИНА И ПРОСТОРНО ПЛАНИРАЊЕ

АГЕНЦИЈА ЗА ПЛАНИРАЊЕ НА ПРОСТОРОТ

Сектор:
Синтезни карти

Тема:
Биланс на намена на површините

Користење на земјиштето

Карта бр. 20

Легенда:

- шуми и шумско земјиште
- земјоделско земјиште
- наводнувани површини
- високопланински пасишта
- акумулации
- зони за експлоат. на минерали
- туристички простори
- транзитни коридори
- туристички центри
- автопат
- магистрален пат
- регионален пат
- железничка мрежа
- воздухопловно пристаниште

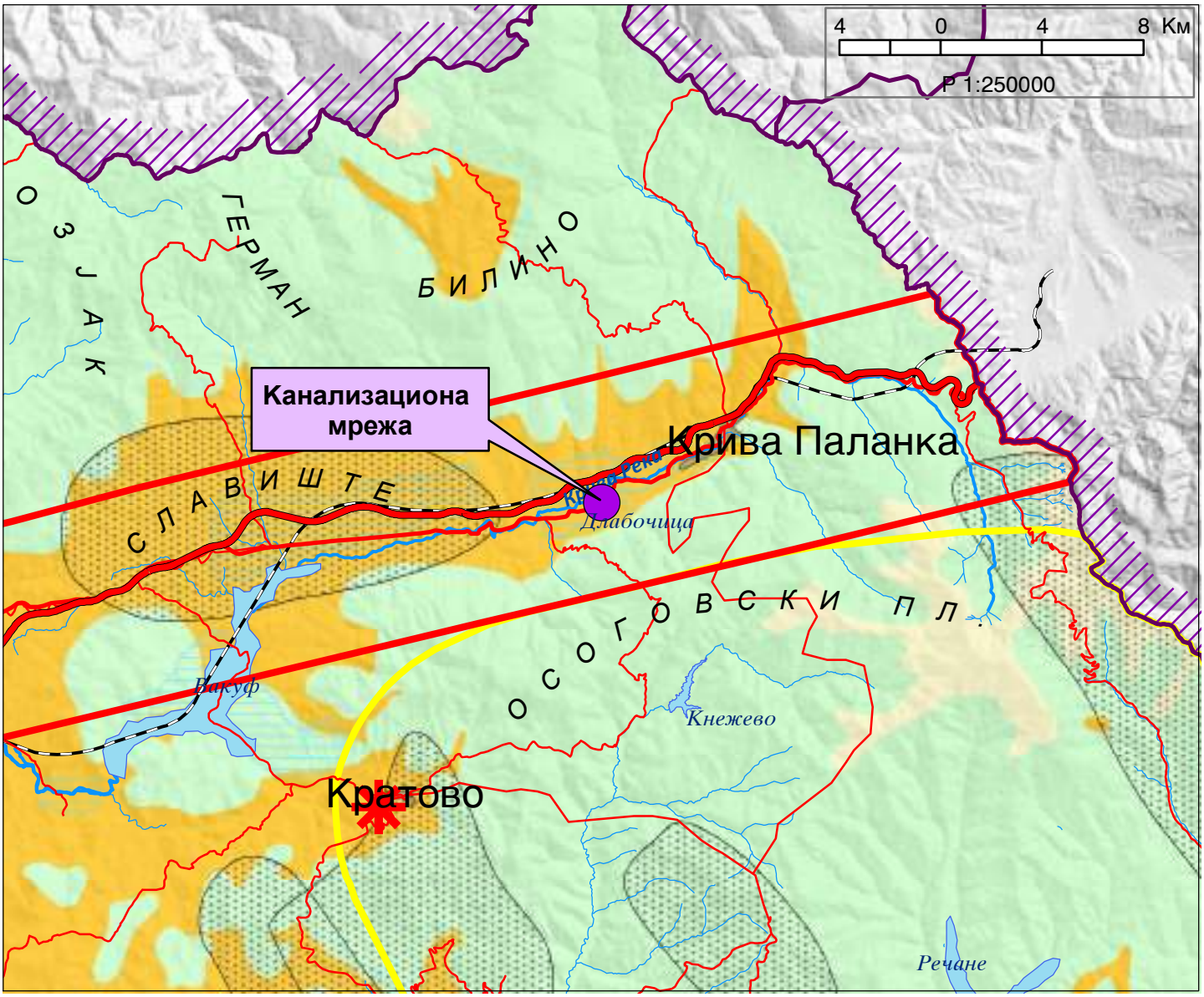

ИЗВОД ОД ПРОСТОРЕН ПЛАН НА РЕПУБЛИКА МАКЕДОНИЈА
2002 - 2020

МИНИСТЕРСТВО ЗА ЖИВОТНА СРЕДИНА И ПРОСТОРНО ПЛАНИРАЊЕ

АГЕНЦИЈА ЗА ПЛАНИРАЊЕ НА ПРОСТОРОТ

Сектор:
Синтезни карти

Тема:
Просторно-функционална организација

Систем на населби и сообраќајна мрежа

Карта бр. 22

Легенда:

- Центар на макрорегион
- Центар на микрорегион
- Центри на просторно-функционални единици
- Управа
- Просторно-функц. единици
- Граници на влијанија на макрорегион. центри
- Општински центар

Образование
- Средно
- Вишо
- Високо

Здравствена заштита
- 2 Секундарна
- 3 Терцијална

Оски на развој
- источна
- јужна
- север-југ
- северна
- западна

- Слободна економ.зона
- Автопат
- Магистрален пат
- Регионален пат
- Железничка мрежа
- Воздухоплов. пристан.
- Стопански аеродром
- Спортски аеродром

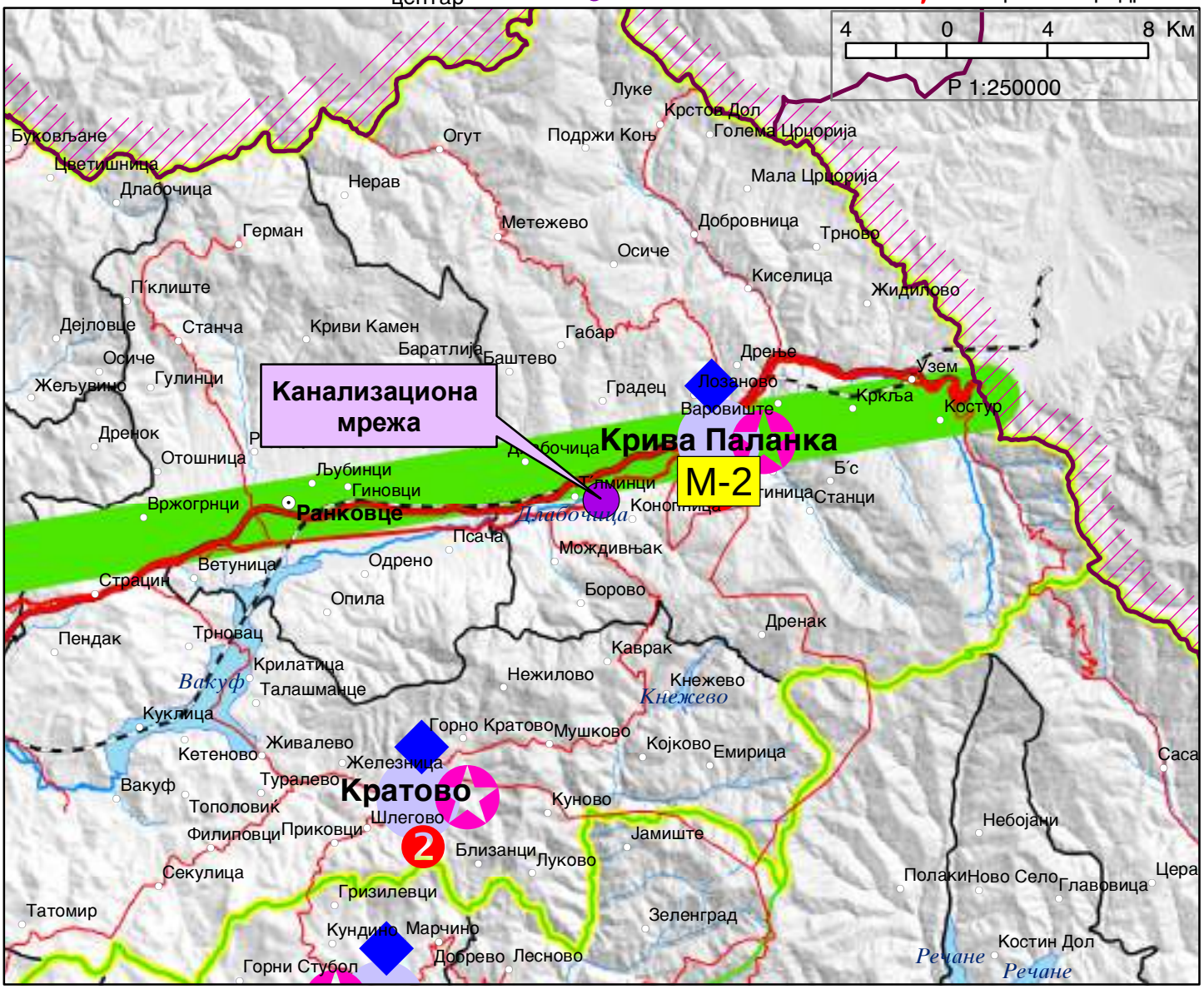

ИЗВОД ОД ПРОСТОРЕН ПЛАН НА РЕПУБЛИКА МАКЕДОНИЈА
2002 - 2020

МИНИСТЕРСТВО ЗА ЖИВОТНА СРЕДИНА И ПРОСТОРНО ПЛАНИРАЊЕ

АГЕНЦИЈА ЗА ПЛАНИРАЊЕ НА ПРОСТОРОТ

Сектор:
Синтезни карти

Тема:
Техничка инфраструктура

Водостопанска и енергетска инфраструктура

Карта бр. 23

Легенда:

- Извориште
- Водоводен систем
- Регионален водост. систем
- Акумулации
- Акумулации по 2020г.
- Природни езера
- Наводнувани површини
- Водостопански подрачја
- Термоелектрани
- Хидроелектрани
- Далноводи: 110 kV, 220 kV, 400 kV
- Трафостаници: 110 kV, 220 kV, 400 kV
- Рафинерија
- Нафтовод
- Индустриски топлани
- Рудник на јаглен
- Брикетара
- Гасовод
- Регулациони станици
- Канализационен систем

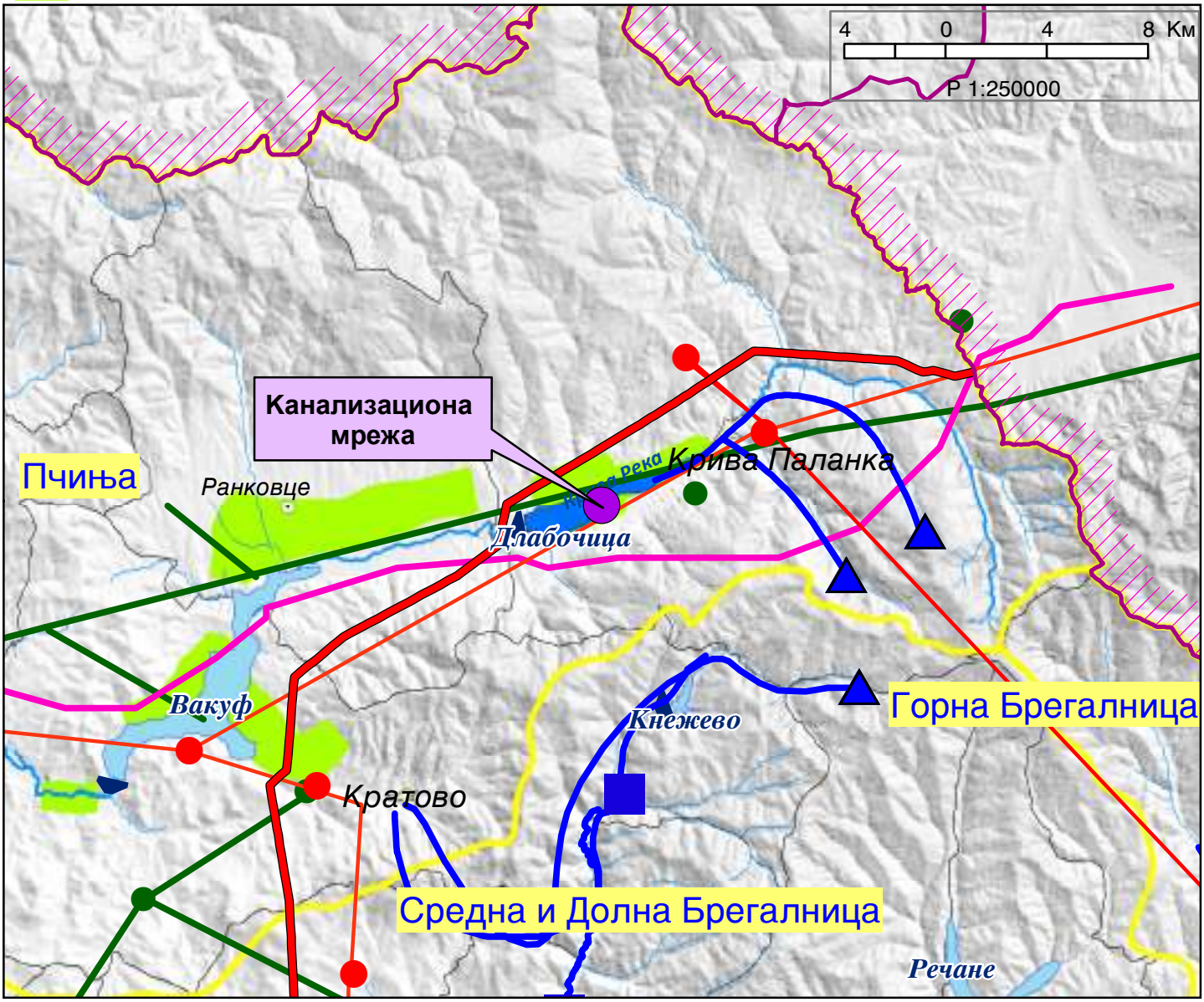

ИЗВОД ОД ПРОСТОРЕН ПЛАН НА РЕПУБЛИКА МАКЕДОНИЈА
2002 - 2020

МИНИСТЕРСТВО ЗА ЖИВОТНА СРЕДИНА И ПРОСТОРНО ПЛАНИРАЊЕ

АГЕНЦИЈА ЗА ПЛАНИРАЊЕ НА ПРОСТОРОТ

Сектор:
Синтезни карти

Тема:
Заштита на животната средина

Реонизација и категоризација на просторот за заштита *Карта бр. 24*

Легенда:

- Граници на региони за управување со животната средина
- Заштита на простори со природни вредности
- Рекултивација на деград. простори
- Управување со загад. на воздух и вода
- Заштита на реки со нарушен квалитет
- Заштита на акумулации и реки за водозафати
- Рекултивација на деградирани простори
- Заштита на земјоделско земјиште
- Заштита на шуми
- Поволни подрачја за лоцирање регионални санитарни депонии
- Поволни хидрогеолошки средини за лоцирање на депонии
- Споменичко подрачје
- Археолошки локалитети
- Споменички целини

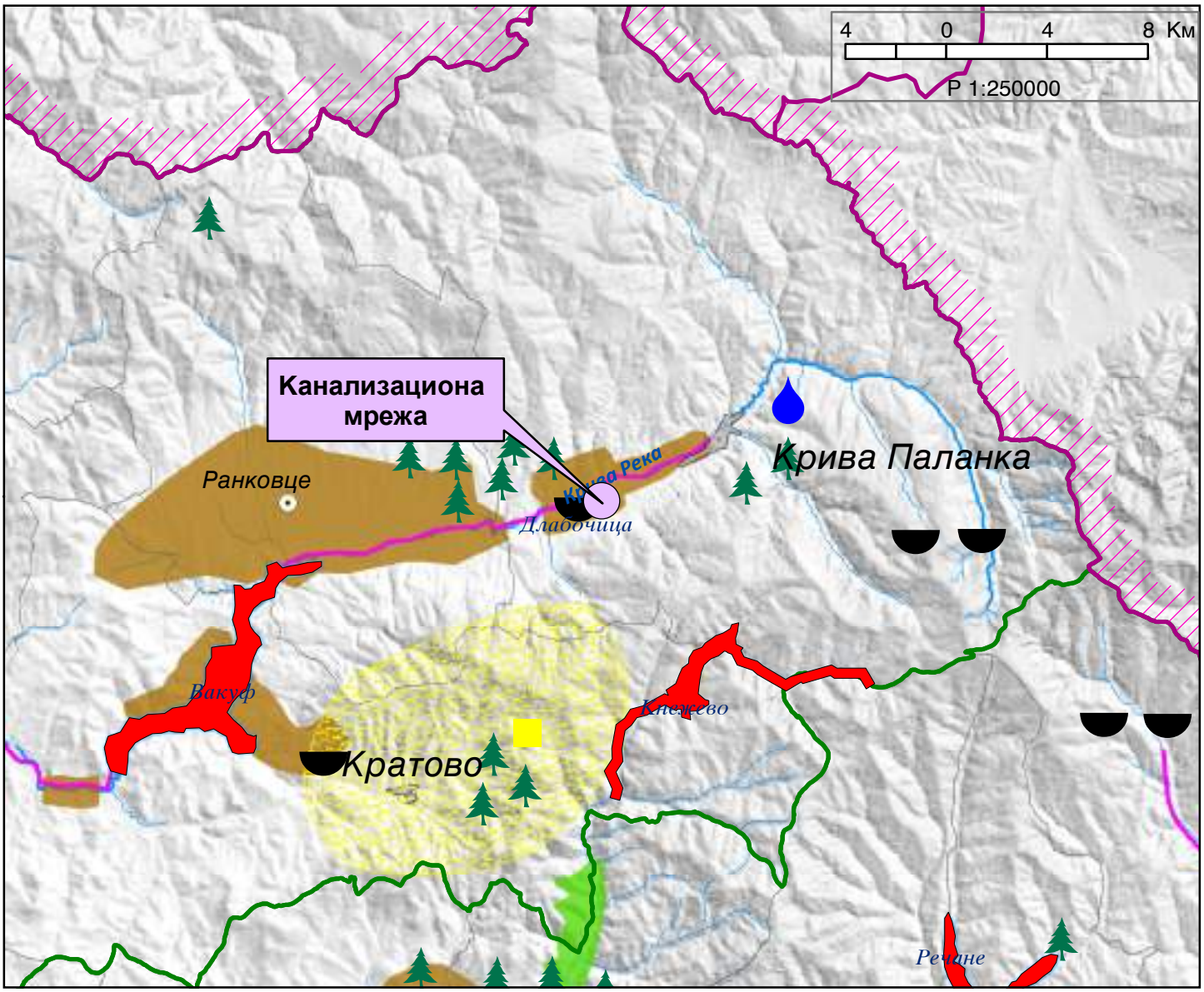

РЕШЕНИЕ ЗА УСЛОВИ ЗА ПЛАНИРАЊЕ

СЕКТОР ЗА ПРОСТОРНО ПЛАНИРАЊЕ

Арх.бр. УП1-15 2323/2023
Дата 01-11-2023

Врз основа на член 88 од Законот за општа управна постапка ("Службен весник на Република Македонија" бр. 124/15 и "Службен весник на Република Северна Македонија" бр. 76/20), како и врз основа на член 42, став 1 и став 9 од Законот за урбанистичко планирање ("Службен весник на Република Северна Македонија" бр. 32/20 и 111/23), а во врска со член 4, став 3 од Законот за спроведување на Просторниот план на Република Македонија ("Службен весник на Република Македонија" бр. 39/04), министерот за животна средина и просторно планирање, го донесе следното:

Р Е Ш Е Н И Е
за Услови за планирање на просторот

1. Со ова Решение на Општина Крива Паланка, се издаваат Услови за планирање на просторот за канализациона мрежа, КО Конопница, Општина Крива Паланка.

Вкупната должина на трасата изнесува приближно 8,2 km. Должината на трасата за која се издаваат Условите за планирање на просторот изнесува 8,03 km.

Останатиот дел од трасата поминува низ издадени Услови за планирање на просторот за Локална депонија за одлагање на неопасен отпад и згради за ветеринарна заштита: стационари и ординации за домашни милечиња во место викано Габрика, КО Конопница, Општина Крива Паланка, со тех.бр.У37823,

Трасата се сече со траси за коишто се издадени:

- Услови за планирање на просторот за поставување на подземна мрежа со кабел на подрачјето: Деве Баир-Ќафа Сан, со тех.бр. У07705.
- Услови за планирање на просторот за поставување на подземна инфраструктура за оптички кабел на траса Н. Ст. Петровец, Скопје, Куманово, Граничен премин Табановце и Куманово, Крива Паланка, Граничен Премин Деве Баир со тех.бр.У20407.

Видот на планската документација да се усогласи со Законот за урбанистичко планирање и Правилникот за урбанистичко планирање.

Условите за планирање на просторот треба да представуваат влезни параметри и насоки при планирањето на просторот и поставување на планските концепции и решенија по сите области релевантни за планирањето на просторот во соодветниот плански документ, во согладност со Просторниот план на Република Македонија.

2. Условите за планирање на просторот од точка 1 на ова Решение, изработени од Агенцијата за планирање на просторот со тех.бр. **У38723** се составен дел на Решението.

Министерство за животна средина и просторно планирање на Република Северна Македонија
Плоштад „Пресвета Богородица" бр. 3, Скопје
Република Северна Македонија

Ministria e Mjedisit Jetësor dhe Planifikimit hapësinor e Republikës së Maqedonisë së Veriut
Bul. "Presveta Bogorodica" nr. 3, Shkup
Republika e Maqedonisë së Veriut

+389 2 3251 403
www.moepp.gov.mk

3. Услови за планирање на просторот за канализациона мрежа, КО Конопница, Општина Крива Паланка, содржат општи и посебни одредби, насоки и решенија и заклучни согледувања со обврзувачка активност од планската документација од повисоко ниво и графички прилози кои претставуваат Извод од планот.

4. При изработка на планската документација локациите за сите содржини треба да се бараат исклучиво на површини од послаби бонитетни класи. Приоритет е заштита на земјоделското земјиште, а особено стриктно ограничување на трансформацијата на земјиштето од I-IV бонитетна класа за неземјоделско користење, како и зачувување на квалитетот и природната плодност на земјиштето.

5. Со цел да се обезбеди заштита и унапредување на животната средина при намена канализациона мрежа, КО Конопница, Општина Крива Паланка потребно е да се почитуваат одредбите пропишани во Законот за животна средина ("Сл.весник на РМ" бр. 53/05, 81/05, 24/07, 159/08, 83/09, 48/10, 124/10, 51/11, 123/12, 93/13, 187/13, 42/14, 44/15, 129/15, 192/15, 39/16, 99/18 и "Сл. весник на РСМ" 89/22 и 171/22) како и подзаконските акти донесени врз основа на истиот.

6. Согласно податоците од Експертниот елабрат за заштита на културното наследство и Археолошката карта на Република Македонија, на подрачјето на катастарската општина Конопница, има евидентирани недвижен споменици на културата и археолошки локалитет.

Доколку при изведување на земјаните работи се наиде на орхеолошки артефакти, односно дојде до откривање на материјални остатоци со културно-историска вредност, потребно е да се постапи во согласност со постоечката законска регулатива (Закон за заштита културно наследство "Службен весник на Република Македонија" број 20/04, 115/07, 18/11, 148/11, 23/13, 137/13, 164/13, 38/14, 44/14, 199/14, 104/15, 154/15, 192/15, 39/16, 11/18, 20/19), односно веднаш да се запре со отпочнатите градежни активности и да се извести надлежната институција за заштита на културно наследство.

7. При донесувањето на Одлука за спроведување или Одлука за не спроведување на стратегиска оцена за канализационата мрежа, КО Конопница, Општина Крива Паланка, задолжително да се земат во предвид насоките за потреба од спроведување на Стратегиска оцена на влијанието врз животната средина, како и забелешките и заклучоците од секторските области опфатени со Просторниот план на Република Македонија.

ОБРАЗЛОЖЕНИЕ

Општина Крива Паланка, врз основа на член 42 став 1 од Законот за урбанистичко планирање ("Службен весник на Република Северна Македонија" бр. 32/20 и 111/23), со постапка бр. 53902 од 13.07.2023 год. до Агенцијата за планирање на просторот, преку

Министерство за животна средина и просторно планирање на Република Северна Македонија
Плоштад „Пресвета Богородица" бр. 3, Скопје
Република Северна Македонија
Ministria e Mjedisit Jetësor dhe Planifikimit hapësinor e Republikës së Maqedonisë së Veriut
Bul. "Presveta Bogorodica" nr. 3, Shkup
Republika e Maqedonisë së Veriut
+389 2 3251 405
www.moepp.gov.mk

електронскиот систем е-урбанизам, достави барање за издавање на Услови за планирање на просторот за канализациона мрежа, КО Конопница, Општина Крива Паланка. Вкупната должина на трасата изнесува приближно 8,2 km.

Согласно член 42 став 8 од Законот за урбанистичко планирање ("Сл. весник на РСМ" бр. 32/20 и 111/23), Агенцијата за планирање на просторот ги изработи Условите за планирање на просторот за канализациона мрежа, КО Конопница, Општина Крива Паланка ги достави до Министерството за животна средина и просторно планирање под бр. УП1-15 2323/2023 од 26.10.2023 година.

Врз основа на горенаведеното, а согласно член 88 од Законот за општа управна постапка ("Сл. весник на РМ" бр. 124/15 и "Сл. весник на РСМ" бр. 76/20), Министерството за животна средина и просторно планирање го донесе ова Решение за Услови за планирање на просторот за канализациона мрежа, КО Конопница, Општина Крива Паланка и одлучи како во диспозитивот.

ПРАВНА ПОУКА: Против решението за услови за планирање на просторот може да се поведе управен спор пред надлежен суд во рок од 15 дена од приемот на решението.

МИНИСТЕР
Каја Шукова

Изготвил: Исмаил Шехаби

Одобрил: Соња Фурнаџиска

Согласен: Дајана Марковска-Ристеска

Министерство за животна средина и просторно планирање на Република Северна Македонија
Плоштад „Пресвета Богородица" бр. 3, Скопје
Република Северна Македонија

Ministria e Mjedisit Jetësor dhe Planifikimit hapësinor e Republikës së Maqedonisë së Veriut
Bul. "Presveta Bogorodica" nr. 3, Shkup
Republika e Maqedonisë së Veriut

+389 2 3251 403
www.moepp.gov.mk

РЕПУБЛИКА СЕВЕРНА МАКЕДОНИЈА

Општина КРИВА ПАЛАНКА
Бр. 29-5272/4
14.11.2023 година
КРИВА ПАЛАНКА

Врз основа на член 44 став 7 од Законот за урбанистичко планирање („Сл.весник на Р.С.М." бр.32/20 и 111/23) и член 23 од Статут на општината Крива Паланка („Сл.гласник на Општина Крива Паланка" бр.08/10, 08/14, 02/18, 03/19, 08/21, 01/23 и 05/23) Градоначалникот на општината Крива Паланка го донесе следното

Р Е Ш Е Н И Е

СЕ ОДОБРУВА Проектната програма за Урбанистички проект за линиска инфраструктурна градба за канализациона мрежа, КО Конопница, Општина Крива Паланка со технички број 04-106/2023 ноември 2023 година изработена од ТДПИГК„ПАРАМЕТАР" ДООЕЛ Скопје со број на лиценца 0080.

Образложение

До општината Крива Паланка преку информацискиот систем е-урбанизам е поднесено барање со број на постапка **56769** заведено под број 29-5272/1 од 07.11.2023 година во Општина Крива Паланка за одобрување на Проектната програма за Урбанистички проект за линиска инфраструктурна градба за канализациона мрежа, КО Конопница, Општина Крива Паланка со технички број 04-106/2023 ноември 2023 година изработена од ТДПИГК„ПАРАМЕТАР" ДООЕЛ Скопје со број на лиценца 0080.

Општината Крива Паланка изврши увид во целовкупната документација за одобрување на Проектната програма за изработка на Урбанистички проект за линиска инфраструктурна градба за канализациона мрежа, КО Конопница, Општина Крива Паланка и тоа:

- Предлог со број 29-5272/3 од 10.11.2023 година од Комисијата за урбанизам до градоначалникот на општината Крива Паланка за одобрување на Проектната програма за Урбанистички проект за линиска инфраструктурна градба за канализациона мрежа, КО Конопница, Општина Крива Паланка;
- Проектната програма за Урбанистички проект за линиска инфраструктурна градба за канализациона мрежа, КО Конопница, Општина Крива Паланка со технички број 04-106/2023 ноември 2023 година изработена од ТДПИГК„ПАРАМЕТАР" ДООЕЛ Скопје со број на лиценца 0080.

Општината Крива Паланка ја разгледа целовкупната документација за одобрување на Проектната програма за Урбанистички проект за линиска инфраструктурна градба за канализациона мрежа, КО Конопница, Општина Крива

Паланка со технички број 04-106/2023 ноември 2023 година изработена од ТДПИГК„ПАРАМЕТАР" ДООЕЛ Скопје со број на лиценца 0080, поради што се одлучи како во диспозитивот на ова Решение.

Упатство за правно средство: Против ова Решение на градоначалникот на општината може да се изјави жалба во рок од 15 (петнаесет) дена од денот на приемот на решението, преку овој орган до органот на државна управа надлежен за вршење на работите од областа на уредување на просторот-Министерство за транспорт и врски.

Жалбата се таксира со 250,00 ден. административни такси.

Општина Крива Паланка
Градоначалник
Сашко Митовски

www.krivapalanka.gov.mk

ГРАФИЧКИ ДЕЛ

Проектна Програма за Урбанистички проект за линиска инфраструктурна градба за канализациона мрежа, КО Конопница, Општина Крива Паланка

ЛЕГЕНДА:

Граница на проектен опфат
Површина на проектен опфат
32706.94 m^2 , 3.27 ha

Граница на катастарска парцела
194.02 Надморска висина
1674 Број на катастарска парцела
мост
канавка
асфалт
пропуст
жичана ограда

Траса на линиска инфраструктура
Вкупна должина **8196,09 м**
Мал дел од трасата поминува низ дел за кои се издадени услови во должина од 161.61м за кои има издадено услови и тие не се пресметани во вкупната должина на трасата

РШ Ревизиона шахта

ДРУШТВО ЗА ПРОЕКТИРАЊЕ, ИНЖЕНЕРИНГ, ГРАДБА И КОНСАЛТИНГ
П А Р А М Е Т А Р
лиценца бр. 0080

изработувач:
ДРУШТВО ЗА ПРОЕКТИРАЊЕ, ИНЖЕНЕРИНГ, ГРАДБА И КОНСАЛТИНГ "ПАРАМЕТАР" ДООЕЛ - СКОПЈЕ

нарачател:
ОПШТИНА КРИВА ПАЛАНКА

Проектна Програма за Урбанистички проект за линиска инфраструктурна градба за канализациона мрежа, КО Конопница, Општина Крива Паланка

планер потписник:
МЕТОДИ ХАЏИ-АНДОВ д.и.а.
соработници:
ИГОР СУГАРЧЕВ ДИА - ОВЛАСТУВАЊЕ БР. 0.0618
ТИЈАНА СТОЈКОВСКА МИА
САШО АНДРИЈЕВСКИ МИА
ДИМИТАР СТЕФАНОВСКИ МИА

управител: МЕТОДИ ХАЏИ-АНДОВ

тех.број	РАЗМЕР / ДАТУМ	лист број
04-106/2023	РАЗМЕР: 1:2500 ДАТУМ: СКОПЈЕ, НОЕМВРИ 2023	1

ПРИЛОЗИ КОН ДОКУМЕНТАЦИОНА ОСНОВА

ДОБИЕНИ ПОДАТОЦИ И ИНФОРМАЦИИ

17 Мај 2023 година

Арх. број 09 – 98/2

До ПАРАМЕТАР ДООЕЛ СКОПЈЕ

Предмет: Податоци и информации,
Доставува-.
Врска: Ваш акт број 04-79/2023 од 16.05.2023 година
Број на постапка 52348 (е_урбанизам)

Согласно член 47 став (1) и (3) од Законот за урбанистичко планирање (Сл. Весник на РМ бр.32/20), **Подрачното одделение за заштита и спасување Крива Паланка** д о с т а в у в а

Податоци и информации

За изработка на Урбанистички проект за линиска инфраструктурна градба за канализациона мрежа, КО Конопница, општина Крива Паланка.

1. **На опфатот од проектот** нема објекти и инсталации од областа на заштитата и спасувањето. Немаме сознанија за присуство на неексплодирани убојни средства.
2. **Заштита и спасување од свлечишта**

Да се превземат потребни испитувања за стабилноста на земјиштето и да се превземат потребни мерки за заштита од свлечишта.

3. **Заштита и спасување од поплави**

Да се превземат мерки за заштита од поплави од постојните водотеци во планскиот опфат, а посебно да се обрати внимание на атмосферските води и суводолиците во планскиот опфат и заштита на канализационата мрежа од оштетување со поткопување од атмосферски води.

Подготвил: Бранислав Јовевски

Branislav Jovevski
Digitally signed by Branislav Jovevski
Date: 2023.05.17 10:25:18 +02'00'

ДИРЕКЦИЈА ЗА ЗАШТИТА И СПАСУВАЊЕ
Раководител на ПОЗС Крива Паланка
Митко Ангеловски

РЕПУБЛИКА СЕВЕРНА МАКЕДОНИЈА ВЛАДА НА РЕПУБЛИКА СЕВЕРНА МАКЕДОНИЈА ДИРЕКЦИЈА ЗА ЗАШТИТА И СПАСУВАЊЕ ПОДРАЧНО ОДДЕЛЕНИЕ КРИВА ПАЛАНКА

Дирекција за заштита и спасување
Подрачно одделение Крива Паланка
Drejtoria për mbrojtje dhe shpëtim
Njësia rajonale Kriva Pallankë

ул. „Свети Јоаким Осоговски бр.175
Република Северна Македонија
Rr. "Shen Joakim Osogovski" 175
Republika e Maqedonisë së Veriut

+389 31376744
www.dzs.gov.mk
Krivapalanka@dzs.gov.mk

Друштво за комуникациски услуги
А1 Македонија ДООЕЛ Скопје
Бр. 11-271/17
17-05-2023
Скопје

До: Трговско друштво за проектирање инженеринг градба и консалтинг ПАРАМЕТАР ДООЕЛ увоз-извоз Скопје

Скопје, 17.05.2023 год.

Предмет: Податоци и информации

Почитувани,

Во врска со Вашето барање за доставување на податоци и информации од општини/институции поднесено преку системот Е-Урбанизам со број на постапка 52348 креирано на 16.05.2023 година и наслов 'Урбанистички Проект за линиска инфраструктурна градба за канализациона мрежа, КО Конопница, Општина Крива Паланка.' доставено до А1 Македонија ДООЕЛ Скопје, Ве известуваме дека во предметното подрачје на опфатот кој е доставен до А1 Македонија ДООЕЛ Скопје, **имаме** постојни надземни инсталации.

Во прилог Ви доставуваме податоци за постојни подземни/надземни инсталации во електронска форма во PDF и DWG формат.

Напомена: Доколку има потреба од дислокација на постојната телекомуникациска инфраструктура, планерот е должен да постави новопланирана траса во рамките на експропријационата линија во консултација со сопственикот на постоечката инфраструктура - А1 Македонија ДООЕЛ Скопје. Трошоците за дислокација на постојната телекомуникациска инфраструктура ги сноси инвеститорот на проектот.

Лице за контакт:
Виктор Блажевски тел. 077/772-952

Срдечен поздрав,

За А1 Македонија ДООЕЛ Скопје,
Виктор Блажевски
Помлад специјалист за дизајн и планирање на мрежна инфраструктура

Друштво за комуникациски услуги
А1 Македонија ДООЕЛ Скопје

39

До:

ПАРАМЕТАР ДООЕЛ Скопје

бр. 12-8/718

Скопје, 17.05.2023 година

Предмет: Доставување на податоци и информации

Врска: Ваш бр. 04-79/2023 од 16.05.2023 година
e-urbanizam, постапка бр. 52348

Почитувани,

Врз основа на вашето барање, а согласно Законот за урбанистичко планирање, ве известуваме дека стручните служби во Агенцијата за цивилно воздухопловство ја разгледаа приложената документација за изработка на

Урбанистички Проект за линиска инфраструктурна градба за канализациона мрежа, КО Конопница, Општина Крива Паланка

при што утврдија дека во предметниот опфат нема објекти, инсталации, уреди или било какви структури од областа на цивилното воздухопловство, а градбите во планскиот опфат не претставуваат препрека и нема да влијаат на безбедноста на цивилниот воздушен сообраќај, поради што истиот **може да се планира без посебни услови и ограничувања** од аспект на безбедноста на воздушниот сообраќај.

За дополнителни информации може да не контактирате на телефон 02/3181-609, секој работен ден од 7.30-15.30 часот.

Ви благодариме на соработката.

Со почит,

изработил: Х.Караџенеми

Билјана Јованова
(во овластување од Директорот бр.02-27/2 од 10.01.2023 година)

Biljana Jovanova

ул. „Даме Груев" број 1, 1000 Скопје, Република Северна Македонија
т.: + 389 2 3114 – 046 ф.: + 389 2 3115 – 708 ЕМБС: 6648649
info@caa.gov.mk www.caa.gov.mk

МЕПСО

Максим Горки бр.4, 1.000 Скопје

Т: Кабинет на генерален директор
+ 389 (0) 2 3 149 811
Подружница ОЕПС
+ 389 (0) 2 3 149 814
Подружница ОПМ
+ 389 (0) 2 3 149 813

Ф: + 389 (0) 2 3 111 160

www.mepso.com.mk

До

ПАРАМЕТАР ДООЕЛ

Ул. Мајка Тереза бр.18-1/1

1000 Скопје

Бр.11-3160/1

22.05.2023

Предмет: Податоци за постојни и планирани електроенергетски објекти

Врз основа на Вашето барање бр.04-79/2023 од 16.05.2023 год., предмет креиран на Е-урбанизам на 16.05.2023 година со број на постапка 52348 (наш број 11-3160 од 18.05.2023 година) за податоци и информации потребни за изработка на Урбанистички проект за линиска инфраструктурна градба за канализациона мрежа, КО Конопница во Општина Крива Паланка, Ве известуваме дека предметниот плански опфат **НЕ СЕ ПРЕСЕКУВА** со ЕЕ објекти во сопственост на АД МЕПСО.

Изработил: Александар Костевски

Проверил: Весна Чингоска

по овластување од Генерален директор
бр.02-10/112 од 06.03.2019 год.
Раководител на Служба за ГИС
и геодетски работи

РЕПУБЛИКА СЕВЕРНА МАКЕДОНИЈА

Општина КРИВА ПАЛАНКА
Бр. 29 - 2507/2
25 . 05 . 2023 год.
КРИВА ПАЛАНКА

До
ДПИГК„Параметар" ДООЕЛ-Скопје
ул. „Мајка Тереза" бр.18-1/1
Општина Центар
Скопје

Предмет: **Известување**
Врска: Ваш акт број 04-79/2023
постапка во е-урбанизам 52348

Почитувани,

Во врска со барањето за податоци и информации доставено преку информацискиот систем на е-урбанизам со број на постапка 52348 **ПИМ** во Општина Крива Паланка зеведено под број 29-2507/1 од 22.05.2023 година за локалитетот за изработка на **Урбанистички проект за линиска инфраструктурна градба за канализациона мрежа, КО Конопница** Општина Крива Паланка, Ве известуваме дека предложениот опфат во КО Конопница дел од трасата **се наоѓа во плански опфат** на Општ акт за с.Конопница, а останиот дел не се наоѓа во опфат на ГУП, ДУП, УПС, УПВНМ, ЛУПД и ДУПД за Општина Крива Паланка.

Дел од траста граничи со ЛУПД за спортски терени и објект на КП6528 КО Конопница, УП за фотонапонска електроцентрала на КП2891/1 КО Конопница, ги пресекува Проект за инфраструктура за изградба на пристапен пат во с.Конопница м.в.„Кула"(лиска)-м.в.„Стублица"-кон спој со А2 КО Конопница и Проектот за инфраструктура за реконструкција и доградба на водоводна мрежа во Крива Паланка, КО Градец, КО Конопница и КО Крива Паланка, Општина Крива Паланка.

Со почит,

Изготвил:
дипл Иван Велиновски
Контролирал:
Валентина Димитровска

Одобрил:
Раководител,
дипл Маја Костадиновска

Општина Крива Паланка
Градоначалник
Сашко Митовски

www.krivapalanka.gov.mk

Македонски Телеком АД, Кеј 13-ти Ноември бр. 6, 1000 Скопје

Бр: 52348
Дата: 19.05.2023

До
Трговско друштво за проектирање, инжинеринг, градба и консалтинг
ПАРАМЕТАР ДООЕЛ – Скопје
Ул. Мајка Тереза бр.18-1/1, 1000 Скопје – Центар

Ваше упатување: Барање на податоци и информации

Наше контакт лице: Перо Ѓорѓески, Елизабета Манева

Телефон: +389 70 200 736; +389 70 200 571

Во врска со: Известување за планирани и постојни тк инсталации

Почитувани,

Во врска со Вашето Барање, добиено преку системот е-урбанизам, со кое што барате податоци и информации за изработка на Урбанистички Проект за линиска инфраструктурна градба за канализациона мрежа, КО Коноѓница, Општина Крива Паланка, Ве известуваме дека во границите на планскиот опфат има постојна МКТ инфраструктура аплицирана на графичкиот прилог.

Напомена: Информациите содржани во овој документ се доверливи и тие се наменети за користење само од страна на примателот. Примателот е обврзан да преземе разумно ниво на грижа заради заштита на доверливите информации содржани во документот. Воедно, примателот е обврзан документот или било кој дел од неговата содржина да не го открива или дистрибуира на трети лица кои не се засегнати со актуелниот предмет, а заради спречување на можни злоупотреби.

Прилог: Информации во електронска форма прикачени во постапката.

Со почит,

Македонски Телеком АД Скопје

По овластување на

Директор на сектор за пристални мрежи

Васко Најков

NIKOLChE TASEVSKI
Digitally signed by NIKOLChE TASEVSKI
Date: 2023.05.23 23:20:34 +02'00'

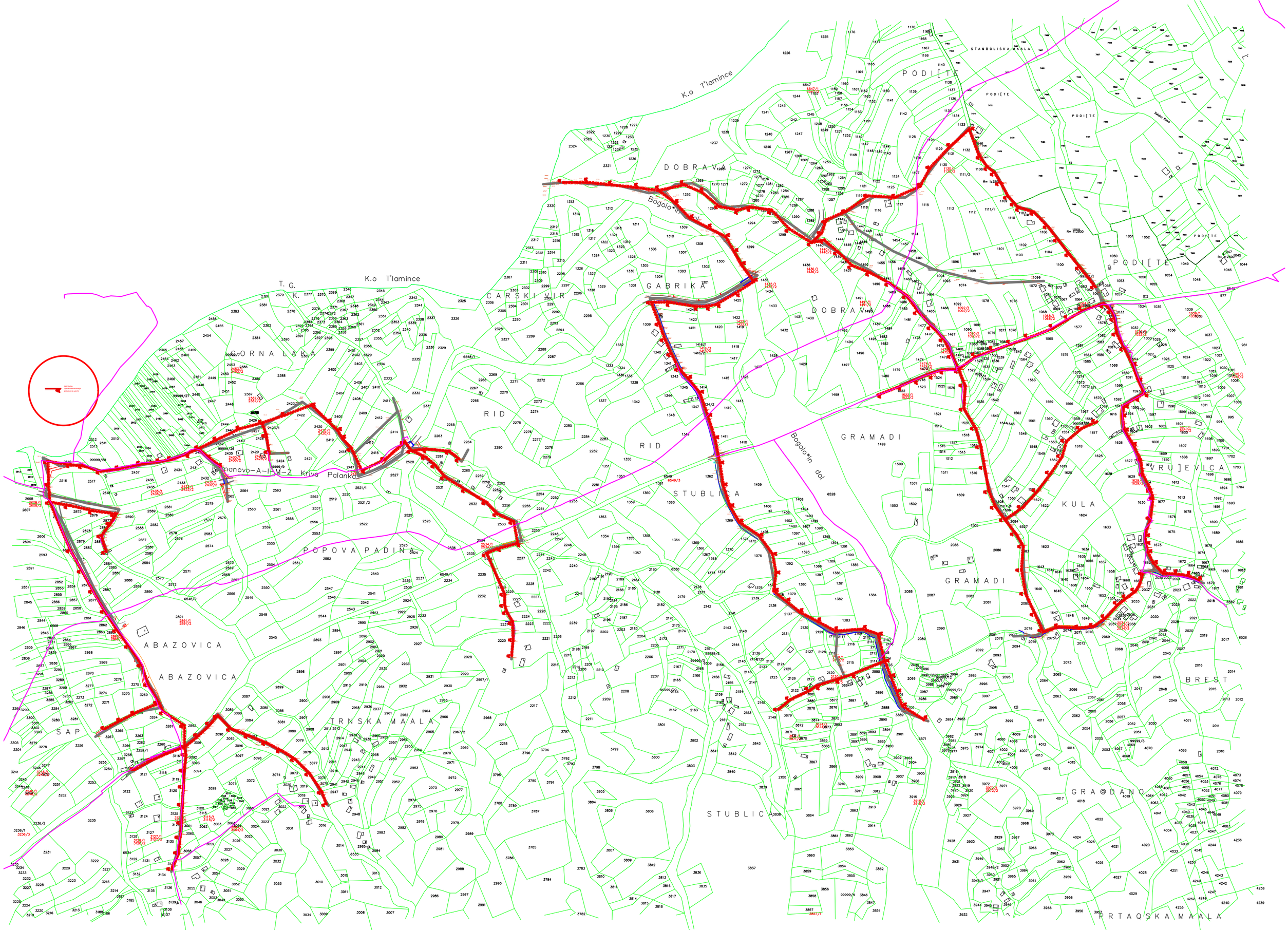
K.o T'lamince
K.o T'lamince
T. G.
K.
STAMBOLISKA MAALA
PODI[TE
DOBRAVA
Bogolo*in dol
GABRIKA
CARSKI VIR
GORNA LAKA
RID
RID
GRAMADI
Bogolo*in dol
STUBLICA
VRU]EVICA
KULA
POPOVA PADINA
GRAMADI
ABAZOVICA
ABAZOVICA
SAP
TRNSKA MAALA
BREST
STUBLICA
GRA@DANO
PRTAQSKA MAALA
Manovo-A-I-M-Z
Kriva Palanka

EVN Group

ЕЛЕКТРОДИСТРИБУЦИЈА ДООЕЛ Скопје
Друштво за дистрибуција на електрична енергија
Бр. 10-22/4 – 172 **од** 01.06.2023 год
Скопје

Одговорно лице: Марко Бирачоски

Контакт телефон: +389 72 933 219

Предмет: Издавање на податоци за електроенергетски објекти и инфраструктура од ЕЛЕКТРОДИСТРИБУЦИЈА ДООЕЛ, Скопје

Почитувани,
Во врска со Вашиот допис број 04-79/2023 од мај 2023 година, со кој барате да Ви издадеме податоци за електроенергетски објекти и инфраструктура од ЕЛЕКТРОДИСТРИБУЦИЈА ДООЕЛ, Скопје за изработка за Урбанистички Проект за линиска инфраструктурна градба за канализациона мрежа, КО Коноѓаница, Општина Крива Паланка,Ве известуваме дека во согласност со податоците од службената евиденција, располагаме со следните податоци:

☐ 110/35kV Трафостаница
☐ 110kV Подземна мрежа
☐ 110kV Надземна мрежа
☐ 35kV Подземна мрежа
☒ 35kV Надземна мрежа

☒ 10(20)/0.4kV Трафостаница
☒ 10(20)kV Подземна мрежа
☒ 10(20)kV Надземна мрежа

☒ 0.4kV Подземна мрежа
☒ 0.4kV Надземна мрежа

☒ Друго – Има планирана ТС и СН мрежа

Составен дел на овој одговор е и прилог – графички приказ (подлога во pdf и dwg формат со соодветно обележани леери) со вцртани електроенергетски објекти и инфраструктура според податоците од службената евиденција.

НАПОМЕНА: Податоците кои ви ги даваме се од наша службена евиденција и постои можност да има отстапување во точноста на координатите на електроенергетските објекти на терен. Задолжително да се изготви ажурирана геодетска подлога која треба точно да ги претставува положбените и висинските податоци за сите видливи природни и изградени објекти под и над површината на земјата во рамки на опфатот.

Препорачуваме при изработката на планската документација, а соодветно на типот на документација за која се бараат податоци, да се планираат (вцртаат) траси во тротоарите од двете страни, во кои би се положувале електроенергетски објекти од различни напонски нивоа и маркици за трансформаторски станици (согласно потребната потрошувачка). Премините преку пат да се предвидат да бидат согласно стандардите за премин на електроенергетска инфраструктура.

Задолжително да се предвиди заштитен појас на електроенергетските објекти согласно Мрежните правила за дистрибуција на електрична енергија

При постоење на подземна инфраструктура во дадениот опфат, потребно е да се обратите до најблискиот Корисничко Енерго Центар, за проценка дали е потребно присуство на стручен вработен на лице место при реализирањето на активностите во предметниот опфат.
Потврдата е од ограничено времетраење во рок од 3 месеци од датумот на нејзиното издавање.

Со почит,
Електродистрибуција ДООЕЛ Скопје
Оддел Мрежен Инженеринг

Marko Birachoski

Digitally signed by Marko Birachoski
Date: 2023.06.01 10:12:10 +02'00'

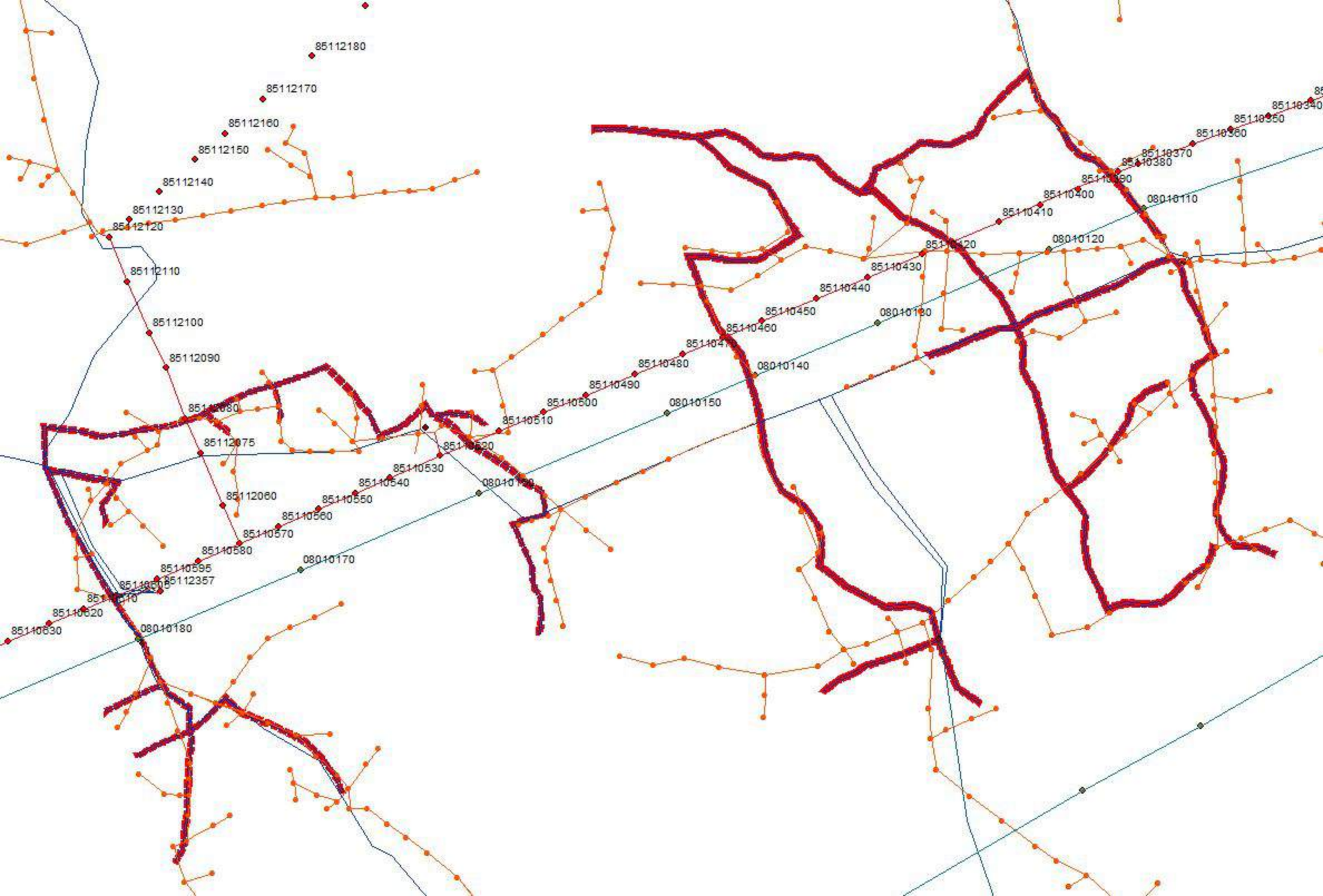
85112180
85112170
85112160
85112150
85112140
85112130
85112120
85112110
85112100
85112090
85112075
85112060
85112357
85110595
85110580
85110570
85110560
85110550
85110540
85110530
85110520
85110510
85110500
85110490
85110480
85110460
85110450
85110440
85110430
85110420
85110410
85110400
85110380
85110370
85110360
85110350
85110340
85110630
85110620
08010110
08010120
08010130
08010140
08010150
08010170
08010180

Јавно претпријатие за железничка инфраструктура
Железници на Република Северна Македонија - Скопје
Ndërmarrja Publike për Infrastrukturë Hekurudhore
Hekurudhat e Republikës së Maqedonisë së Veriut - Shkup

Јавно претпријатие за железничка инфраструктура
Железници на Република Северна Македонија-Скопје
Ndërmarrja Publike për Infrastrukturë Hekurudhore
Hekurudhat e Republikës së Maqedonisë së Veriut-Shkup
Бр. /Nr. 2001-2215/2
29-05-2023 год./vit
Скопје-Shkup

ДО „ПАРАМЕТАР" ДООЕЛ

Ул. Мајка Тереза бр.18-1/1 1000 Скопје, Р.С. Македонија

Предмет: Одговор на барање

Во врска со вашиот допис бр.04-79/2023 и број на постапка 52348 од е-урбанизам со кое барате да Ви доставиме податоци и информации , а кое Ви е потребно за изработка на **Урбанистички Проект за линиска инфраструктурна градба за канализациона мрежа, КО Конопница, Општина Крива Паланка** , ЈП ЖРСМ Инфраструктура-Скопје, Ве информира следното:

По разгледување на Вашето барање и доставената Ажурирана геодетска подлога, констатиравме дека проектниот опфат се наоѓа надвор од пружниот појас на железничката пруга, на предметната локација нема планирани и постојни инсталации и објекти кои се во наша сопственост.

Со почит,

Пом. Директор за правни

Driton Rusi

Изработил: Ангел Мијајлевски

Проверил : Ѓорѓи Пушев

Согласен: Весна Стеваноска

Ул. Јордан Мијалков бр. 50-б, 1000 Скопје, П. фах 543 | Тел. +389 (0) 23 227 903 | Факс: +389 (0) 22 462 330
Rr. Jordan Mijalkov nr. 50-b, 1000 Shkup, K. Postal 543 | Tel. +389 (0) 23 227 903 | Faks: +389 (0) 22 462 330
www.mzi.mk | e-mail:info@mzi.mk

Република Северна Македонија
Министерство за култура
УПРАВА ЗА ЗАШТИТА НА КУЛТУРНОТО НАСЛЕДСТВО

Republika e Maqedonisë së Veriut
Ministria e Kulturës
DREJTORIA PËR MBROJTJEN E TRASHËGIMISË KULTURORE

Бр. 17 – 1720/2
29.05. 2023 година
Скопје

ДО
ПАРАМЕТАР ДООЕЛ - Скопје
ул. „Мајка Тереза" бр. 18-1/1
1000 СКОПЈЕ

Предмет: Доставување податоци
Врска: Ваше барање бр. 04 – 79/2023

Во врска со вашето барање за добивање податоци за постоење на културно наследство за изработка на Урбанистички проект за линиска инфраструктурна градба за канализациона мрежа, КО Конопница, општина Крива Паланка, Управата за заштита на културното наследство ја разгледа доставената и постојната документација и констатира дека на подрачјето на предметниот план лежи археолошкото наоѓалиште „Подиште" (населба од доцноантичкото време/викус) со ЕМБ 4-815-021/81 Е НД - добро за кое основано се претпоставува дека претставува културно наследство.

Поради тоа Ве упатуваме да контактирате со **НУ Национален конзерваторски центар - Скопје** како надлежна установа да извршат увид во границите на предметниот проектен опфат и да се произнесат со стручно мислење.

Потребните податоци од аспект на заштита на културното наследство во врска со член 65 од Законот за заштита на културно наследство („Службен весник на Република Македонија" бр. 20/04, 115/07, 18/11, 148/11, 23/13, 137/13, 164/13, 38/14, 44/14, 199/14, 104/15, 154/15, 192/15, 39/16, 11/18 и 20/19) е потребно да се вградат во планската документација.

Со почит,

в.д. Директор,
м-р Зоран Павлов

Изработил: З. Тодоровски
Проверил/Одобрил: м-р Б. Јовановска

АД Водостопанство на РСМ - Скопје
SHA Ekonomia e Ujërave të RMV-Shkup
ул. 3 - та Македонска бригада 1 бр.10 а Скопје тел. 02/5116-401;02/5116-402
rr. Brigada e 3- të Maqedonase 1 nr. 10 a Shkup tel. 02/5116-401; 02/5116-402
jpvodostopanstvo@yahoo.com / advodostopanstvo_rm@hotmail.com

Акционерско друштво Водостопанство на Република Северна Македонија во државна сопственост
Shoqëria Aksionare Ekonomia e Ujëravë e Republikës së Maqedonisë së Veriut në pronësi shtetërore
Бр.-Nr. 11-1608/2
03.08 2023 год./viti
Скопје/Shkup

До: " Параметар" ДООЕЛ - Скопје
Ул."Мајка Тереза " бр. 18-1/1, 1000 Скопје

Предмет: Известување
Врска: Ваш бр. 04-79/2023 и наш бр. 1608 од 14.07.2023

ИЗВЕСТУВАЊЕ

Почитувани,
Во врска со вашето барање со Ваш бр. Ваш бр. 04-79/2023 и наш бр. 1608 од 14.07.2023 за издавање на податоци и информации за постоечки и планирани објекти кои се во надлежност на АД Водостопанство на РСМ во државна сопственост – Скопје, а имаат влијание во постапката за изработка на Урбанистички проект за линиска инфраструктурна градба за канализациона мрежа, КО Конопница, Општина Крива Паланка,

Ве известуваме:
АД Водостопанство на РСМ во државна сопственост – Скопје, во границите на планскиот опфат за изработка на проектна документација за Урбанистички проект за линиска инфраструктурна градба за канализациона мрежа, КО Конопница, Општина Крива Паланка, **нема свои објекти и инфраструктура.**

Со Почит,

Изработил: Мирјана Чемхова
Контролирал/ Одобрил:
Коста Малзаров

АД „Водостопанство на РСМ" – Скопје
SHA „Ekonomia e Ujërave të RMV" - Shkup
Главен извршен директор
Drejtor Gjeneral Ekzekutiv
Llokman Limani

Акционерско друштво Водостопанство на Република Северна Македонија во државна сопственост
Shoqëria Aksionare Ekonomia e Ujëravë e Republikës së Maqedonisë së Veriut në pronësi shtetërore
Скопје
Shkup

РЕПУБЛИКА СЕВЕРНА МАКЕДОНИЈА
REPUBLIKA E MAQEDONISË SË VERIUT
МИНИСТЕРСТВО ЗА ОДБРАНА
MINISTRIA E MBROJTJES
Сектор за недвижности
Sektori për Pasuri Pëlundshmëri
Бр.-Nr. 18/2-1566/3
04-08-2023 20
Скопје-Shkup

Република Северна Македонија
Министерство за одбрана

Трговско друштво за проектирање, инженеринг, градба и консалтинг
ПАРАМЕТАР ДООЕЛ Скопје
ул.„Мајка Тереза" бр.18-1/1
1000 Скопје

Република Северна Македонија
Министерство за одбрана

Сектор за недвижности
Одделение за недвижности

бул. Св.Климент Охридски, бр 15
1000 Скопје,
Република Северна Македонија
Тел. (02) 3282571
Сајт: www.mod.gov.mk

Предмет: Податоци и информации, доставува.
Врска: Ваше барање број 04-79/2023 од 14.07.2023 година,-

Почитувани,

Во врска со горе наведеното Ваше барање кое се однесува на изработка на Урбанистички проект за линиска инфраструктурна градба за канализациона мрежа, КО Конопница, Општина Крива Паланка, Ве известуваме дека не располагаме со техничка документација за кабелски инсталации.

Со почит,

Изработил: Александар Марков

СЕКТОР ЗА НЕДВИЖНОСТИ
Раководител
Олгица Проковиќ

Бр/Nr. 10-6901/2

Скопје/Shkup 25 -07- 2023 година/viti

ДО ПАРАМЕТАР ДООЕЛ
ул.Мајка Тереза бр. 18-1/1
1000 Скопје

Предмет:Податоци и информации

Почитувани,

Врз основа на Вашето Барање број 04-136/2023 од 12.07.2023год. за добивање податоци и информации за постоечки и планирани објекти и инсталации потребни за изработка на Урбанистички проект за линиска инфраструктурна градба за канализациона мрежа, КО Конопница, Општина Крива Паланка, Ве известуваме:

Стручната служба при Јавното претпријатие за државни патишта, го разгледа пристигнатиот прилог, заверен со евиденциски број на Јавното претпријатие 10-6901/1 од 21.07.2023 година:

- Ажурирана геодетска подлога со означена кабелска траса.

Од разгледаниот и разгледан прилог констатирано е дека покрај дел од трасата на канализационата мрежа поминува и истата се вкрстува со магистралниот пат А2 (М-2), за кој во плановите на Јавното претпријатие за државни патишта не е предвидено проширување ниту менување на сегашната траса.

Бидејќи трасата на канализационата мрежа се води покрај и се вкрстува со државниот пат, потребно е до Јавното претпријатие за државни патишта Инвеститорот да достави барање за добивање Одобрување за премини и подолжно водење на инсталација. Во секој случај условите за преминот и подолжното водење на канализационата мрежа ќе зависат од конкретните услови на терен и истите ќе бидат дефинирани во Одобрувањето.

Со почит,

Директор
Ejup Rustemi

Изработил: Драгица Гашпарова
Контролирал: Кирил Каркалашев
Одобрил: d-r Ejup Latifi

Република Северна Македонија
Јавно претпријатие за државни патишта

Republika e Maqedonisë së Veriut
Ndërmarrja Publike për Rrugë Shtetërore

РЕПУБЛИКА СЕВЕРНА МАКЕДОНИЈА
ОПШТИНА КРИВА ПАЛАНКА
КРИВА ПАЛАНКА

Примено:	26.09.2023		
Организација	Број	Прилог	Вредност
23	4483	/2	

Бр/Nr. УП10-131/2
Скопје/Shkup 25-09-2023 година/viti

ДО Општина Крива Паланка
ул. „Св. Јоаким Осоговски" бр. 175
1330 Крива Паланка

КАНАЛ. ТРИЈА

КО ГЕИНГ ДОО
ул. Борис Трајковски бр. 111
1000 Скопје

Предмет: Известување

Почитувани,

Во врска со Вашето барање бр.23-4483/1 од 18.09.2023год. кое пристигна во Јавното претпријатие за државни патишта на 20.09.2023 год. и е заведено под бр. УП10-131/1, а се однесува за добивање Одобрување за подземен премин и подолжно водење на канализациска мрежа покрај магистралниот пат А2 (М-2), делница:Ранковце-Крива Паланка, Ве известуваме:

За продолжување на постапката потребно е да се изврши увид на лице место и да се одреди локацијата на подземниот премин и подолжното водење (стационажата). Затоа, Ве известуваме дека треба да стапите во контакт со лицето Иле Пешевски-надзорен инженер за одржување на тој патен правец тел. 072/919-665.

По доставување на Записникот од извршениот увид и потребната техничка документација до Јавното претпријатие за државни патишта, ќе постапиме согласно нашите надлежности.

Со почит,

Помошник Директор
d-r Ejup Sejdi

Пресметал/Изработил: Драгиша Гешпарова
Контролирал: Кирил Каркалашев

ЗАПИСНИК БР. 9/23

Од извршениот увид за одредување на стационажи за премини и подолжно водење на инсталација за Канализација с. Грдеци

По основ барањето заведено во Јавното претпријатие за државни патишта под број УП.10-101/1 од 2.09 2023 год. од Опш. Кр. Палеш

одредени се стационажи за премини и подолжно водење на инсталација за Хр. Поле – А2 – Куманово – Ранковце с. на патните правци: Делница (с. Грдеци – с. Глиница)

врз основа на приложените ситуации:

1. Пат бр. А2 премин на км. 52+730 делница с. Грдеци
2. Пат бр. А2 премин на км. 52+570 делница с. Грдеци
3. Пат бр. А2 премин на км. 51+ делница с. Глиница
4. Пат бр. А2 премин на км. 51+030 делница с. Глиница
5. Пат бр. _____ премин на км. _____ делница _____

Подолжно водење на инсталацијата:
од стационажа 52+730 52+760 (десно) 51+690 до 51+750) 52+580 до 52+730 (десно) и од (51+030 + 51+150) десно надвор од патен појас. Теренот е А Б со брзина во продолжна насока

Согласно член 41 од Законот за јавни патишта (Сл. весник на РМ 84/08, 52/09, 114/09, 124/10, 23/11, 53/11, 44/12 и 168/12) потребно е до Јавното претпријатие за државни патишта - Скопје да доставите 4 фотокопии од записникот од извршениот увид за одредување на стационажи и техничка документација за поставување на инсталацијата во 4(четири) примероци која треба да опфаќа :

1. **Ситуации со внесени стационажи,**
2. **Попречни пресеци за сите премини со внесени стационажи,**
3. **Карактеристични попречни пресеци на патот за подолжното водење на инсталацијата во усек, насип и на објекти со внесени стационажи.**

Странка Општина Кр. Палеш
Никола Трајковски

Скопје 28.9 2023 год.

Јавно претпријатие за државни патишта -
Ана Ивановска

Премин на инсталации
под регионален пат

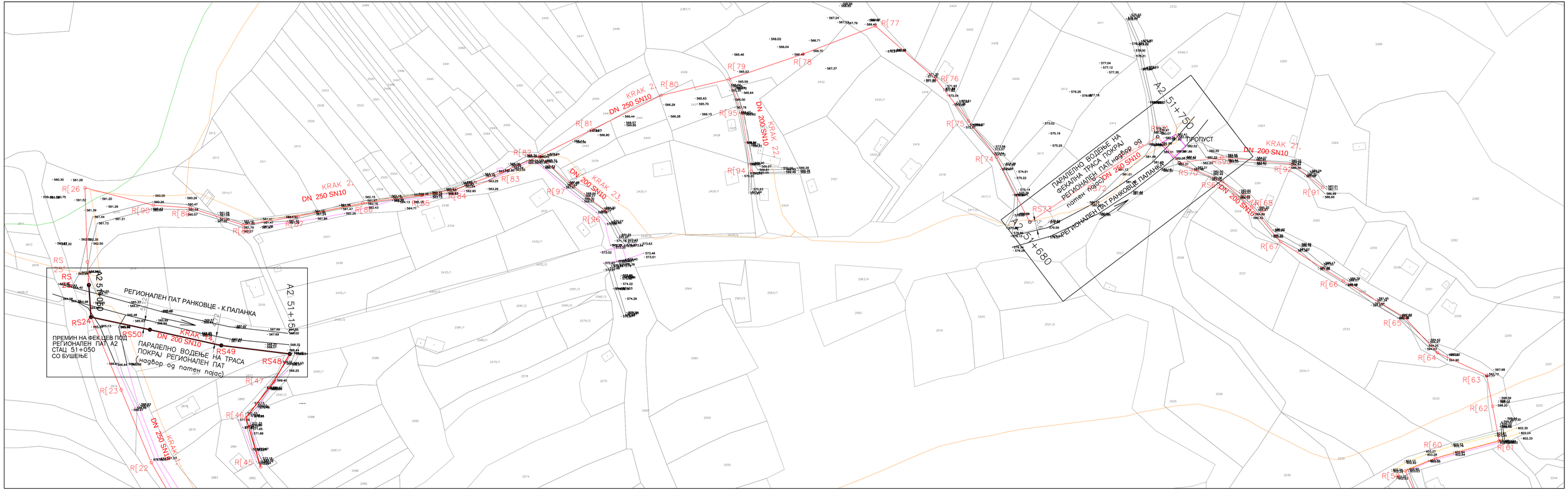
ПРЕМИН НА ФЕКАЛЕН ПОД РЕГИОНАЛЕН ПАТ А2 СТАЦ 51+050 СО БУШЕЊЕ
РЕГИОНАЛЕН ПАТ РАНКОВЦЕ - К.ПАЛАНКА
ПАРАЛЕЛНО ВОДЕЊЕ НА ТРАСА ПОКРАЈ РЕГИОНАЛЕН ПАТ (надвор од патен појас)
ПАРАЛЕЛНО ВОДЕЊЕ НА ФЕКАЛНА ТРАСА ПОКРАЈ РЕГИОНАЛЕН ПАТ(надвор од патен појас)
РЕГИОНАЛЕН ПАТ РАНКОВЦЕ ПАЛАНКА
ПРОПУСТ
A2 51+750
A2 51+680
A2 51+150
A2 51+050
DN 250 SN10
DN 200 SN10
KRAK 21
KRAK 22
KRAK 23
KRAK 24
RS
RS24
RS25
RS49
RS50
RS48
RS73
RS74
RS75
RS76
RS77
RS78
RS79
RS80
RS81
RS82
RS83
RS84
RS85
RS86
RS87
RS88
RS89
RS90
RS91
RS92
RS93
RS94
RS95
RS96
RS97
RS98
RS99
RS100
RS101
RS102
RS103
RS104
RS105
RS106
RS107
RS108
RS109
RS110
RS111
RS112
RS113
RS114
RS115
RS116
RS117
RS118
RS119
RS120
RS121
RS122
RS123
RS124
RS125
RS126
RS127
RS128
RS129
RS130
RS131
RS132
RS133
RS134
RS135
RS136
RS137
RS138
RS139
RS140
RS141
RS142
RS143
RS144
RS145
RS146
RS147
RS148
RS149
RS150
RS151
RS152
RS153
RS154
RS155
RS156
RS157
RS158
RS159
RS160
RS161
RS162
RS163
RS164
RS165
RS166
RS167
RS168
RS169
RS170
RS171
RS172
RS173
RS174
RS175
RS176
RS177
RS178
RS179
RS180
RS181
RS182
RS183
RS184
RS185
RS186
RS187
RS188
RS189
RS190
RS191
RS192
RS193
RS194
RS195
RS196
RS197
RS198
RS199
RS200
RS201
RS202
RS203
RS204
RS205
RS206
RS207
RS208
RS209
RS210
RS211
RS212
RS213
RS214
RS215
RS216
RS217
RS218
RS219
RS220
RS221
RS222
RS223
RS224
RS225
RS226
RS227
RS228
RS229
RS230
RS231
RS232
RS233
RS234
RS235
RS236
RS237
RS238
RS239
RS240
RS241
RS242
RS243
RS244
RS245
RS246
RS247
RS248
RS249
RS250
RS251
RS252
RS253
RS254
RS255
RS256
RS257
RS258
RS259
RS260
RS261
RS262
RS263
RS264
RS265
RS266
RS267
RS268
RS269
RS270
RS271
RS272
RS273
RS274
RS275
RS276
RS277
RS278
RS279
RS280
RS281
RS282
RS283
RS284
RS285
RS286
RS287
RS288
RS289
RS290
RS291
RS292
RS293
RS294
RS295
RS296
RS297
RS298
RS299
RS300
RS301
RS302
RS303
RS304
RS305
RS306
RS307
RS308
RS309
RS310
RS311
RS312
RS313
RS314
RS315
RS316
RS317
RS318
RS319
RS320
RS321
RS322
RS323
RS324
RS325
RS326
RS327
RS328
RS329
RS330
RS331
RS332
RS333
RS334
RS335
RS336
RS337
RS338
RS339
RS340
RS341
RS342
RS343
RS344
RS345
RS346
RS347
RS348
RS349
RS350
RS351
RS352
RS353
RS354
RS355
RS356
RS357
RS358
RS359
RS360
RS361
RS362
RS363
RS364
RS365
RS366
RS367
RS368
RS369
RS370
RS371
RS372
RS373
RS374
RS375
RS376
RS377
RS378
RS379
RS380
RS381
RS382
RS383
RS384
RS385
RS386
RS387
RS388
RS389
RS390
RS391
RS392
RS393
RS394
RS395
RS396
RS397
RS398
RS399
RS400
RS401
RS402
RS403
RS404
RS405
RS406
RS407
RS408
RS409
RS410
RS411
RS412
RS413
RS414
RS415
RS416
RS417
RS418
RS419
RS420
RS421
RS422
RS423
RS424
RS425
RS426
RS427
RS428
RS429
RS430
RS431
RS432
RS433
RS434
RS435
RS436
RS437
RS438
RS439
RS440
RS441
RS442
RS443
RS444
RS445
RS446
RS447
RS448
RS449
RS450
RS451
RS452
RS453
RS454
RS455
RS456
RS457
RS458
RS459
RS460
RS461
RS462
RS463
RS464
RS465
RS466
RS467
RS468
RS469
RS470
RS471
RS472
RS473
RS474
RS475
RS476
RS477
RS478
RS479
RS480
RS481
RS482
RS483
RS484
RS485
RS486
RS487
RS488
RS489
RS490
RS491
RS492
RS493
RS494
RS495
RS496
RS497
RS498
RS499
RS500
RS501
RS502
RS503
RS504
RS505
RS506
RS507
RS508
RS509
RS510
RS511
RS512
RS513
RS514
RS515
RS516
RS517
RS518
RS519
RS520
RS521
RS522
RS523
RS524
RS525
RS526
RS527
RS528
RS529
RS530
RS531
RS532
RS533
RS534
RS535
RS536
RS537
RS538
RS539
RS540
RS541
RS542
RS543
RS544
RS545
RS546
RS547
RS548
RS549
RS550
R[26
R[90
R[86
R[85
R[84
R[83
R[97
R[96
R[81
R[80
R[79
R[78
R[77
R[76
R[75
R[74
R[95
R[94
R[92
R[91
R[68
R[67
R[66
R[65
R[64
R[63
R[62
R[61
R[60
R[59
R[47
R[46
R[45
R[23
R[22

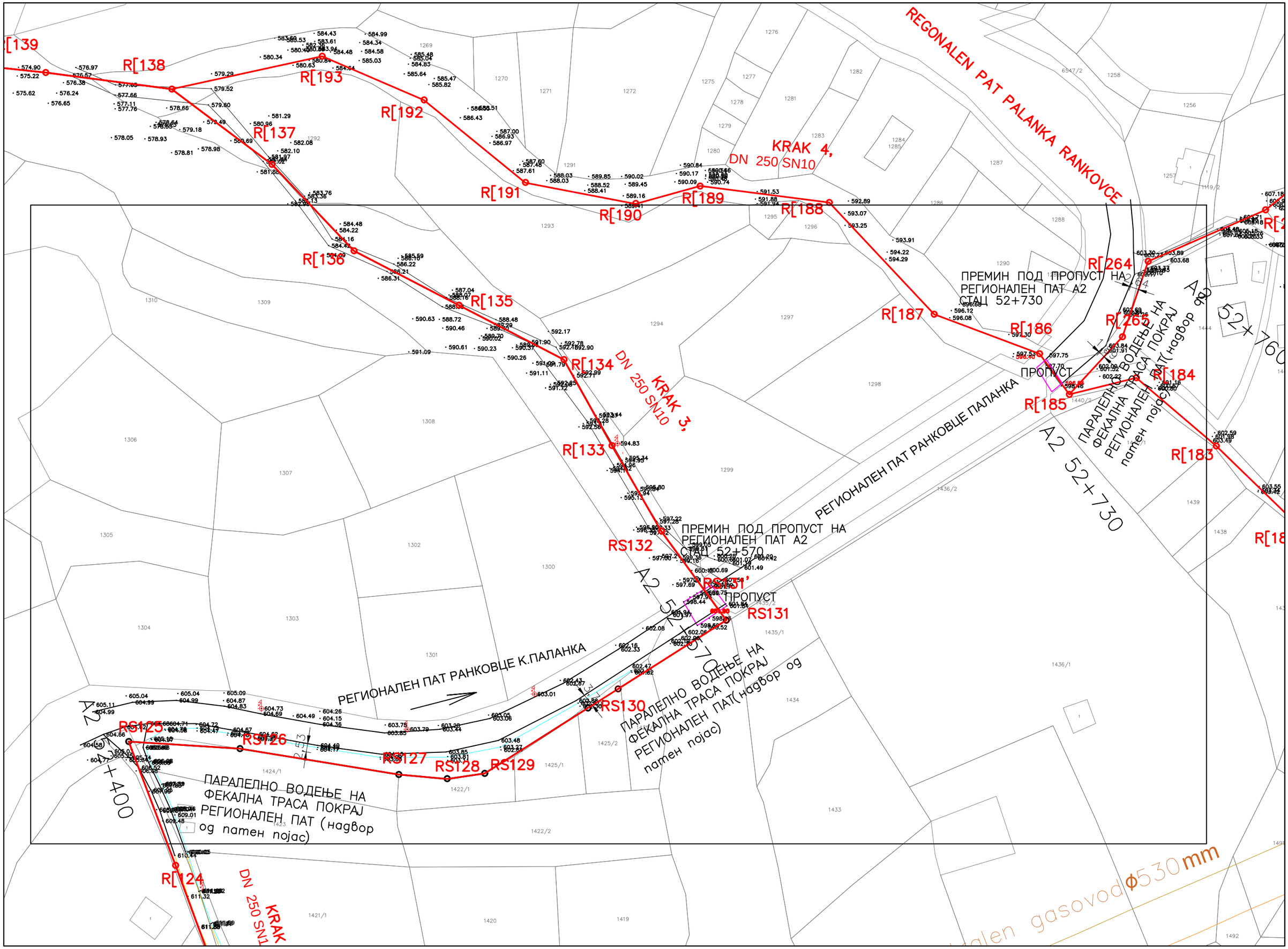
REGONALEN PAT PALANKA RANKOVCE
KRAK 4,
DN 250 SN10
KRAK 3,
DN 250 SN10
KRAK
DN 250 SN1
R[139
R[138
R[137
R[136
R[135
R[134
R[133
R[124
R[193
R[192
R[191
R[190
R[189
R[188
R[187
R[186
R[185
R[184
R[183
R[264
R[265
RS125
RS126
RS127
RS128
RS129
RS130
RS131
RS132
ПРЕМИН ПОД ПРОПУСТ НА
РЕГИОНАЛЕН ПАТ А2
СТАЦ 52+730
ПРОПУСТ
ПРЕМИН ПОД ПРОПУСТ НА
РЕГИОНАЛЕН ПАТ А2
СТАЦ 52+570
ПРОПУСТ
РЕГИОНАЛЕН ПАТ РАНКОВЦЕ П.ПАЛАНКА
РЕГИОНАЛЕН ПАТ РАНКОВЦЕ ПАЛАНКА
ПАРАЛЕЛНО ВОДЕЊЕ НА
ФЕКАЛНА ТРАСА ПОКРАЈ
РЕГИОНАЛЕН ПАТ (надвор
од патен појас)
ПАРАЛЕЛНО ВОДЕЊЕ НА
ФЕКАЛНА ТРАСА ПОКРАЈ
РЕГИОНАЛЕН ПАТ(надвор од
патен појас)
ПАРАЛЕЛНО ВОДЕЊЕ НА
ФЕКАЛНА ТРАСА ПОКРАЈ
РЕГИОНАЛЕН ПАТ(надвор од
патен појас)
A2 52+400
A2 52+570
A2 52+730
gasovod ϕ530mm

ДЕТАЛ ЗА ТИПСКИ ПРЕМИН НА КАНАЛИЗАЦИЈА И ВОДОВОД
ПРЕКУ РЕГИОНАЛЕН ПАТ (со бушење)

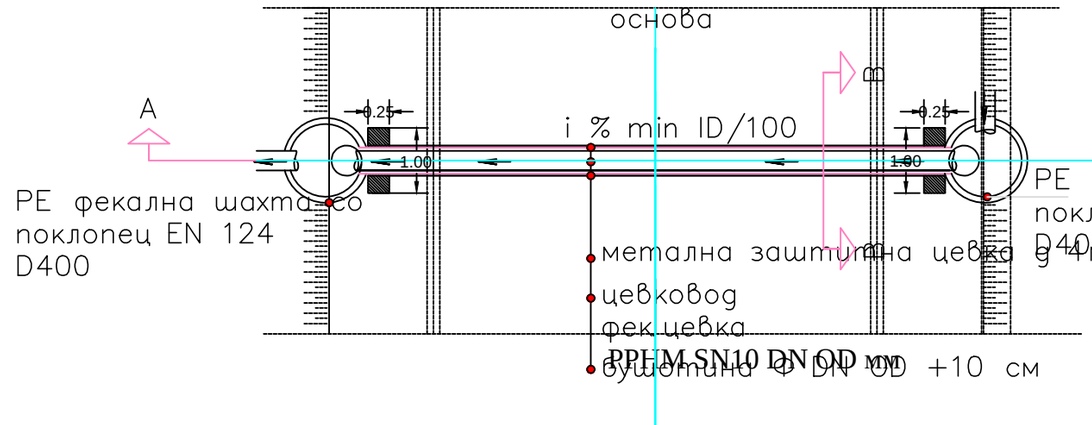

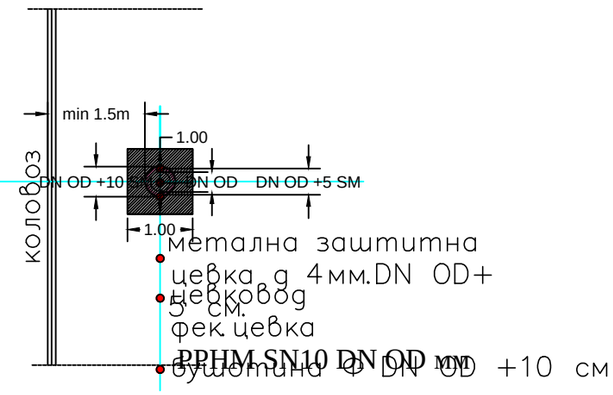

пресек A–A

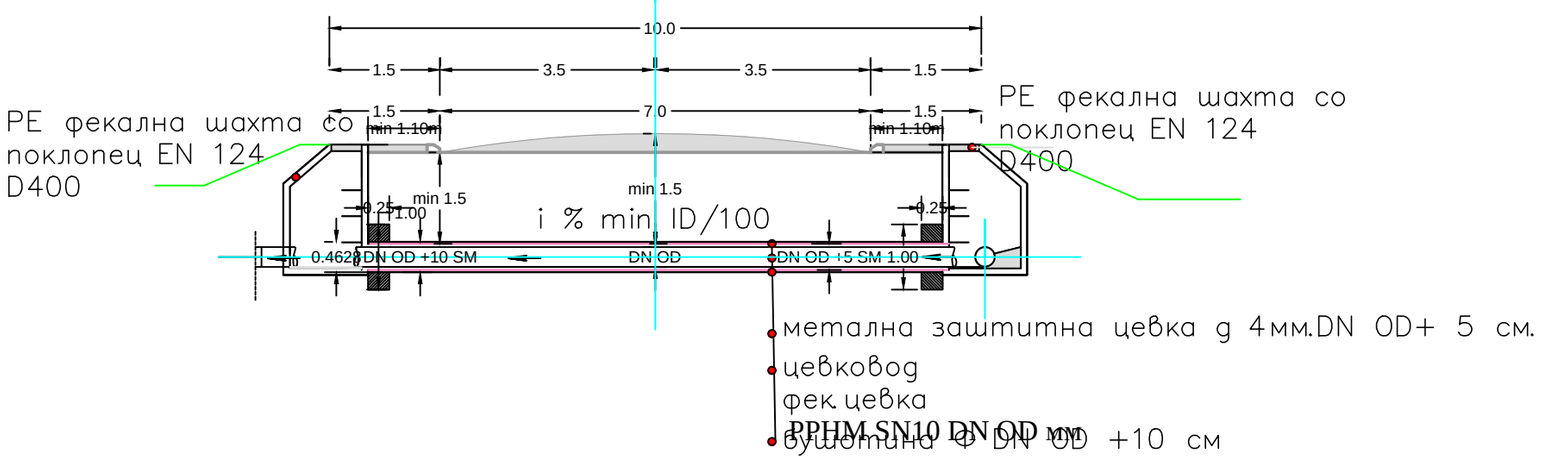

ТИПСКИ ДЕТАЛ ЗА ПАРАЛЕЛНО ВОДЕЊЕ НА ЦЕВОВОД ПОКРАЈ РЕГИОНАЛЕН ПАТ ВО НАСЕЛЕНО МЕСТО

основа

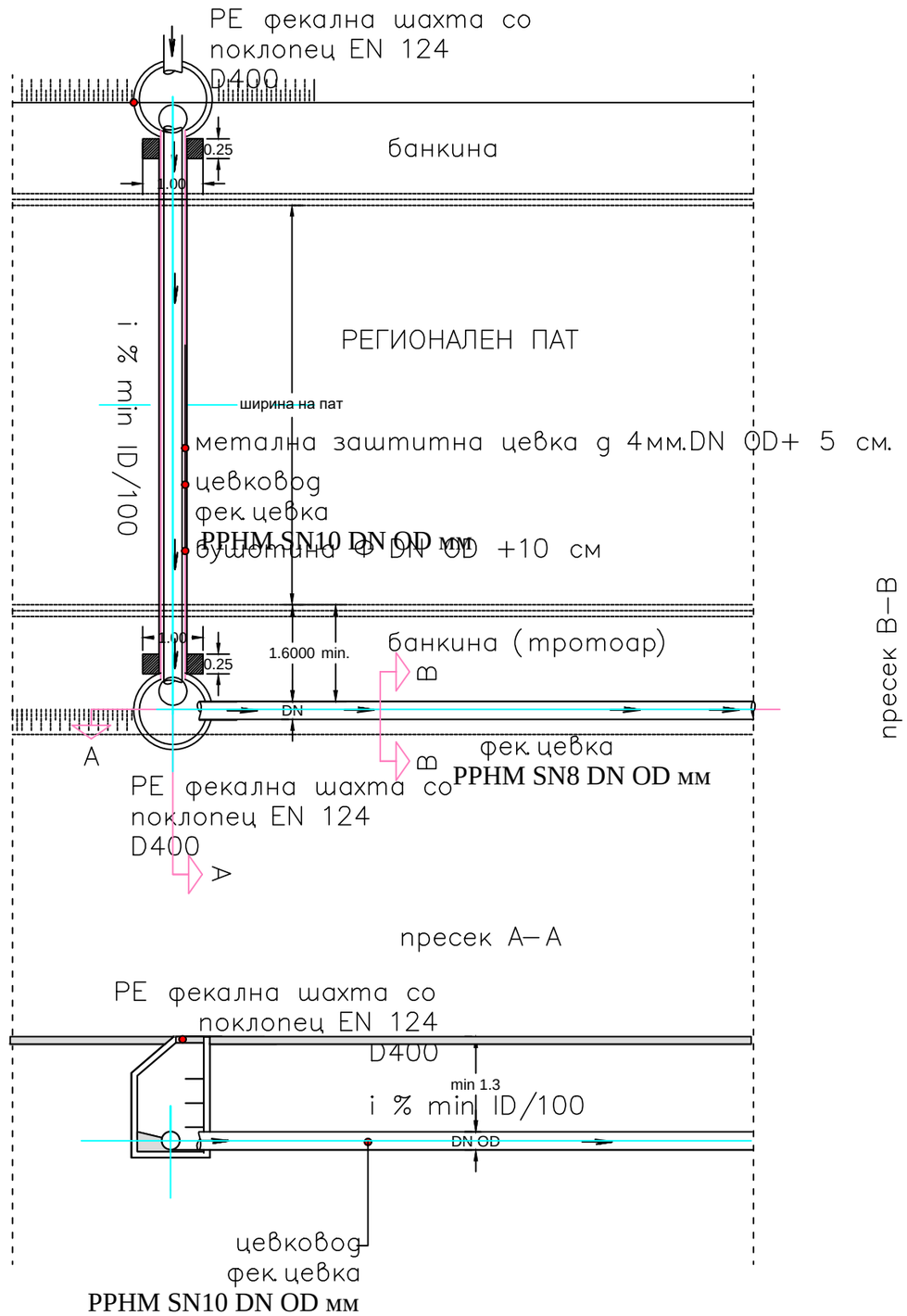

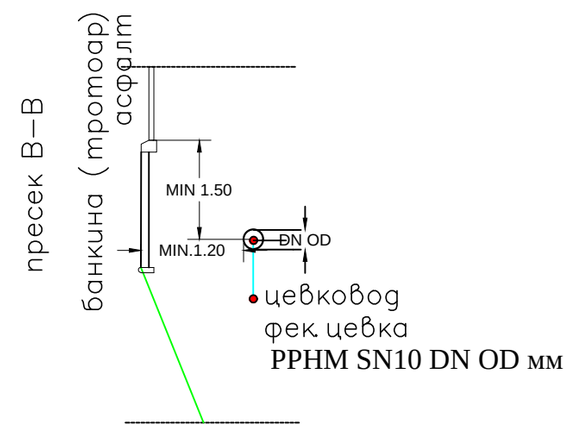

ПРЕМИН НА ФЕКАЛНА ЦЕВКА ПОД ПАТ СО БУШЕЊЕ НА ДЕЛНИЦА Паланка -Ранковце А2 СТАЦ 51+050

PROFIL-1: 1

MJERILO 1:100/100

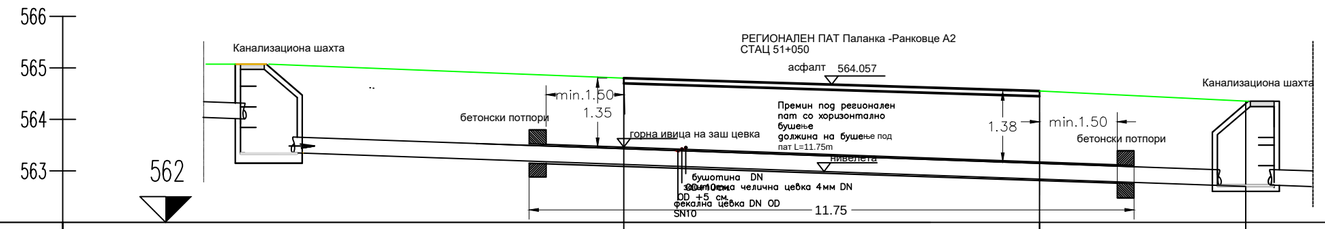

OZNAKE PROFILA	1	6.94	2	8.07	3	4.00	4
STACIONAŽE	729.09		736.98		744.05		748.05
KOTE TERENA	565.07		564.80		454.55		454.35
KOTE NIVELETE	564.01 563.37		563.13		562.84		562.80

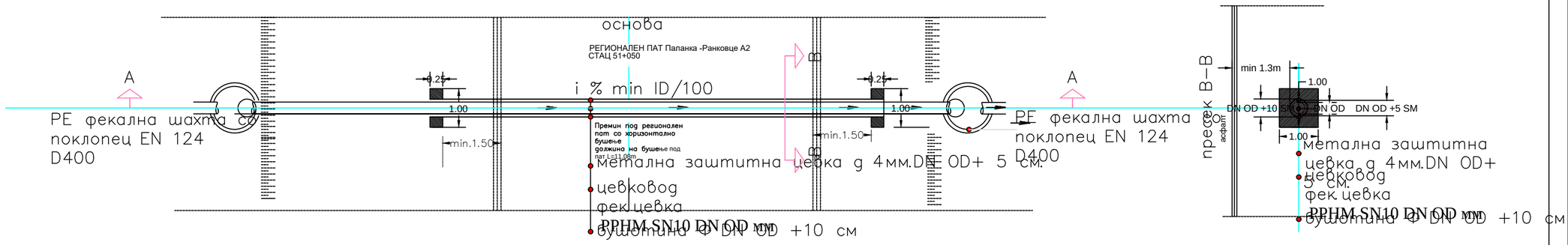

ПРЕМИН НА ФЕКАЛНА ЦЕВКА ПОД ПЛОЧАСТ ПРОПУСТ НА ДЕЛНИЦА Паланка -Ранковце А2 СТАЦ 51+750

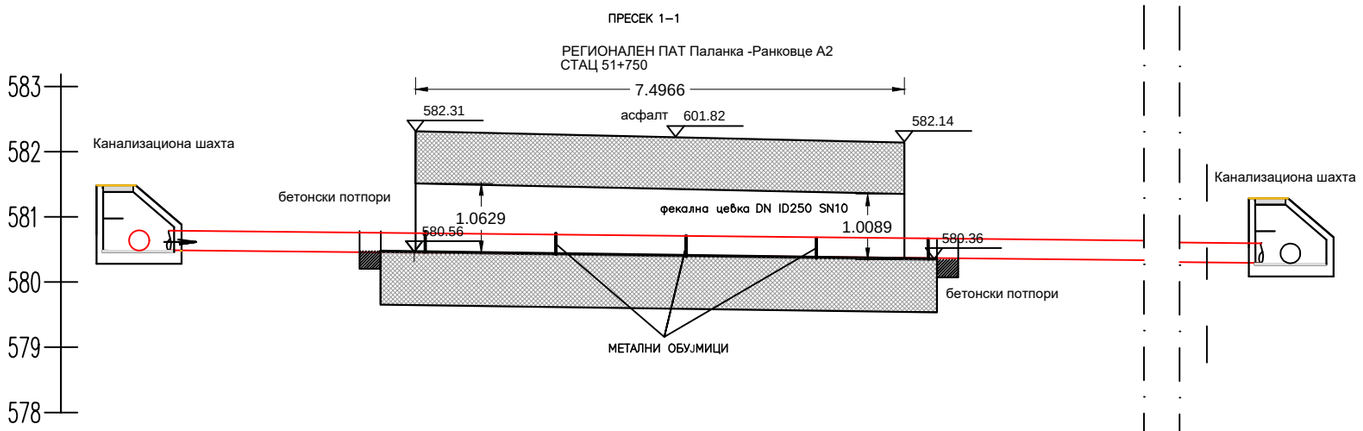

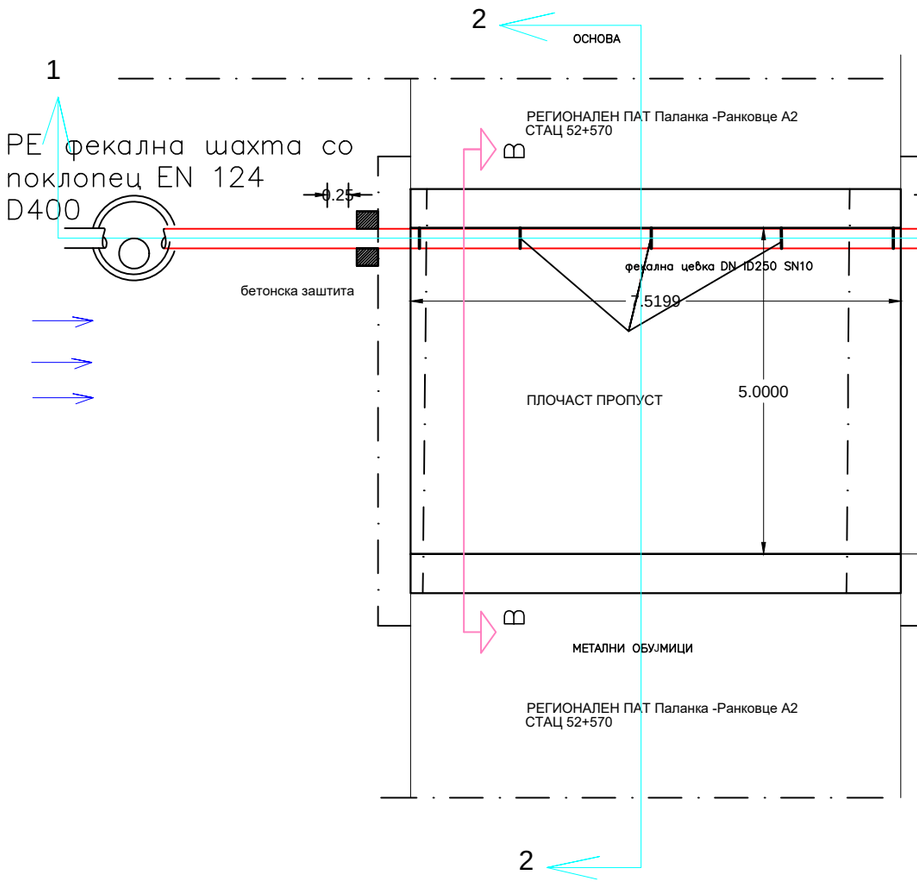

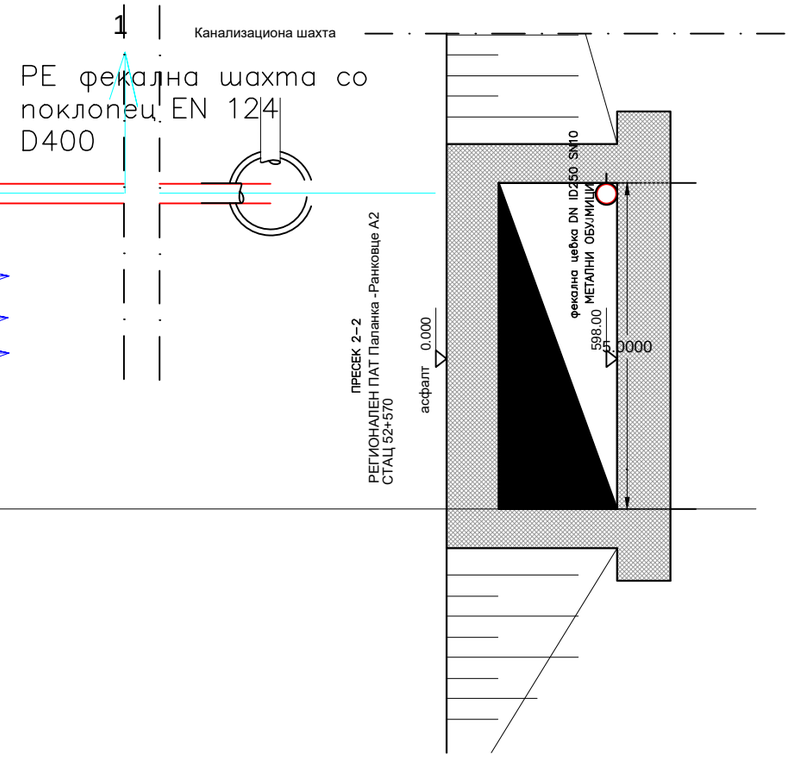

ПРЕМИН НА ФЕКАЛНА ЦЕВКА ПОД ПЛОЧАСТ ПРОПУСТ НА ДЕЛНИЦА Паланка -Ранковце А2 СТАЦ 52+570

ПРЕСЕК 1–1

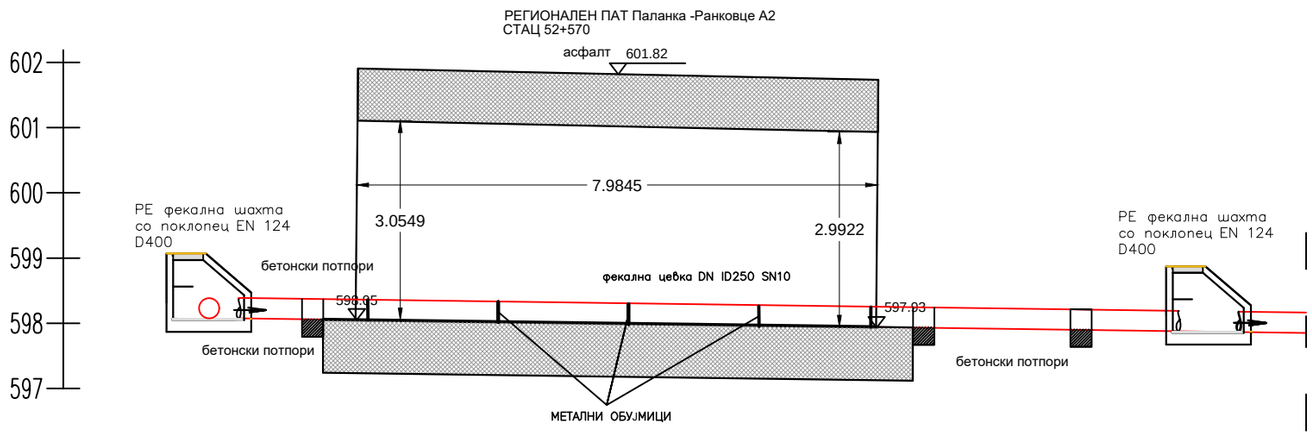

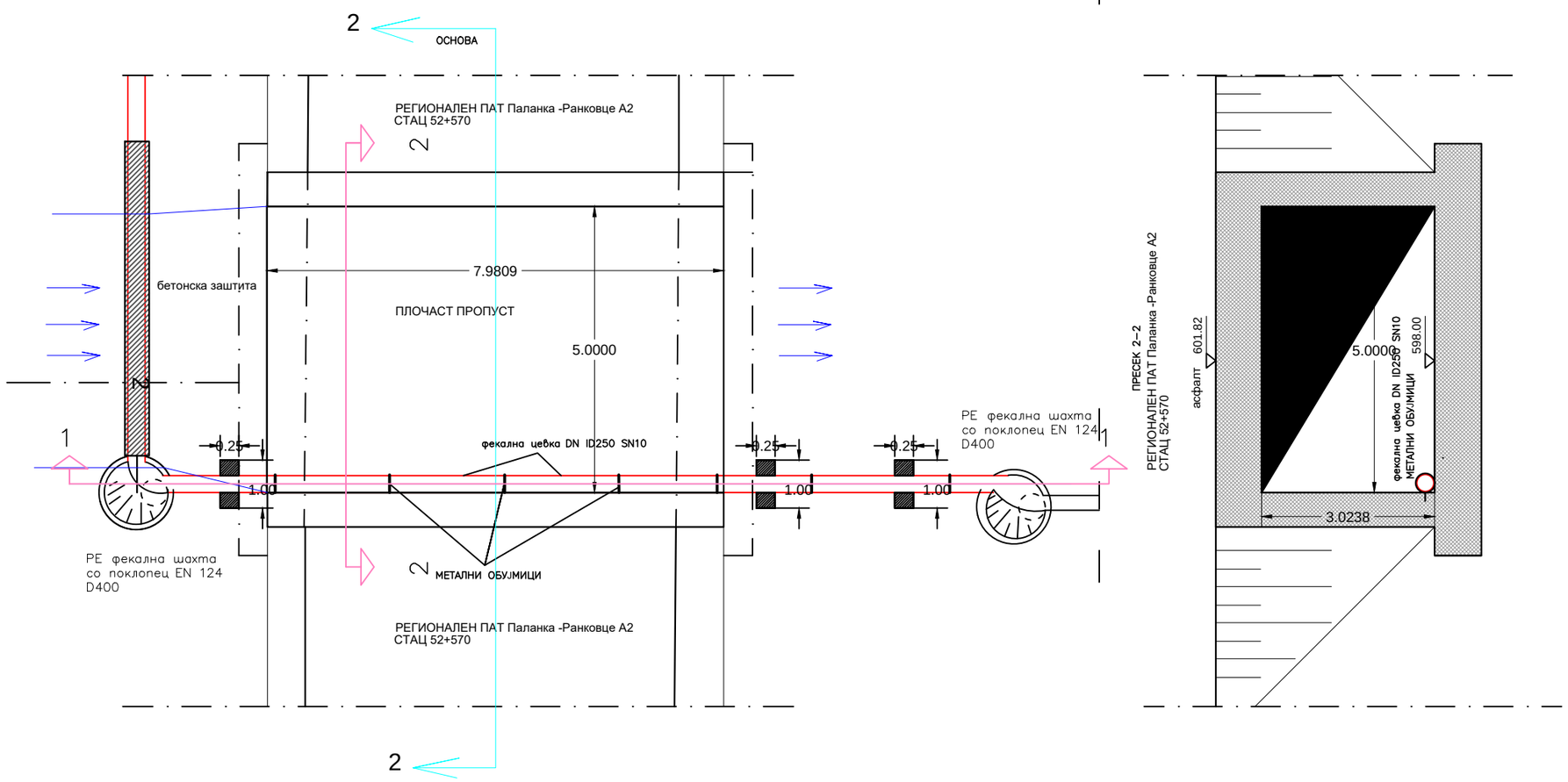

ПРЕМИН НА ВОДОВОДНА ЦЕВКА ПОД ПАТЕН ПРОПУСТ НА ДЕЛНИЦА Паланка -Ранковце А2 СТАЦ 52+730

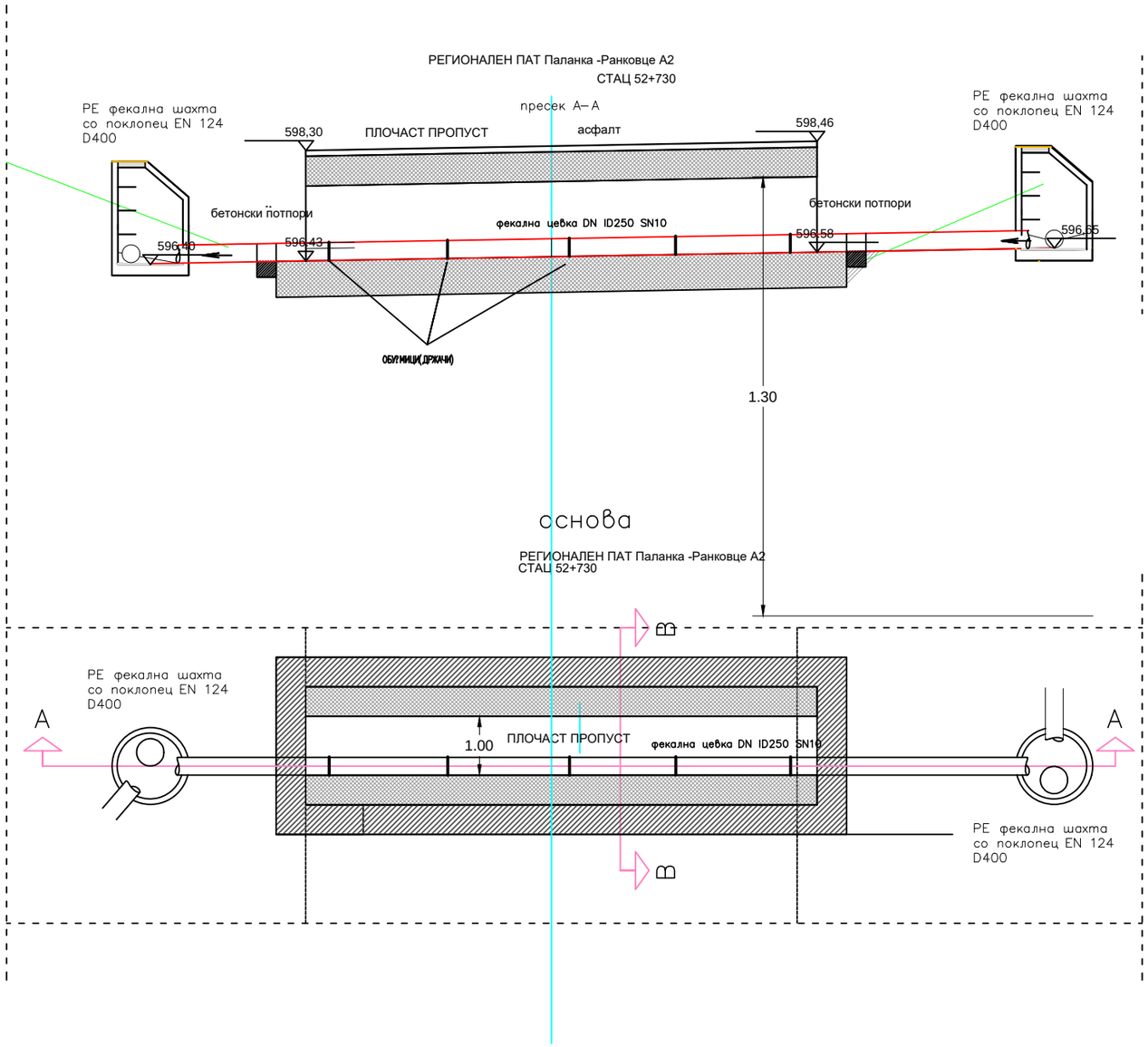

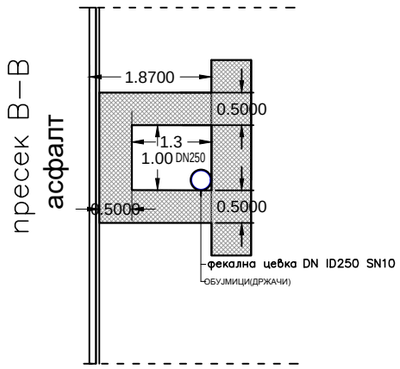

Акционерско друштво за вршење на енергетска дејност пренос на природен гас НОМАГАС Скопје во државна сопственост

ул. Булевар Свети Климент Охридски бр.54, Скопје,
поштенски фах: 583
тел. 02 6090-137, 02 3117 555
e-mail: contact@nomagas.com.mk
www.nomagas.com.mk
ЕМБС: 7240008

Акционерско друштво за вршење на енергетска дејност пренос на природен гас НОМАГАС Скопје во државна сопственост, Shoqëria Aksionare për ushtrimin e veprimtarisë energjetike përqimi i gazit natyror NOMAGAS Shkup në pronësi shtetërore

До: **ПАРАМЕТАР ДООЕЛ увоз-извоз Скопје**

Бр.-Nr. 15-3162/2
14.07 2023 год. viti.
Скопје-Shkup

Предмет: **Одговор на барање**

Врска: **Барање податоци и информации,** ваш бр. 04-136/2023 од 12.07.2023 година

Согласно вашето Барање мислење, ваш бр. 04-136/2023 од 12.07.2023 година, за изготвување на Урбанистички Проект за линиска инфраструктурна градба за канализациона мрежа, КО Конопница, Општина Крива Паланка.

НОМАГАС АД Скопје ве известува дека , извршивме вцртување на изведениот магистрален гасовод (прилог ситуација) и утврдивме дека постојат пет пресеци на инсталациите. Дадени се и коти на горен дел на цевка со дијаметар од 530мм. Минималната оддалеченост на инсталациите при пресек треба да биде 20см.

Гасоводот е во функција и под висок притисок. По изработката на проектот, Ве молиме да ни доставите примерок на конечно усогласување.

Пред почеток на изградбата потребно е да се обратите до НОМАГАС А.Д. (контакт моб. 071 672 426) за обележување на гасоводот на терен и ангажирање на надзор при градба на пресеци со гасовод. Во заштитниот појас три метри лево и десно од оската на гасоводот забранета е употреба на градежни машини и ископот да се изведува рачно.

Ве молиме да се придржувате кон напатствијата како не би дошло до несакани последици по луѓето и околината.

Со почит,

Изработил:
Сашко Петрески 53866

НОМАГАС АД Скопје
По овластување на директорот,
Раководител на Сектор
за изградба на гасоводен систем
Оливера Костанчева

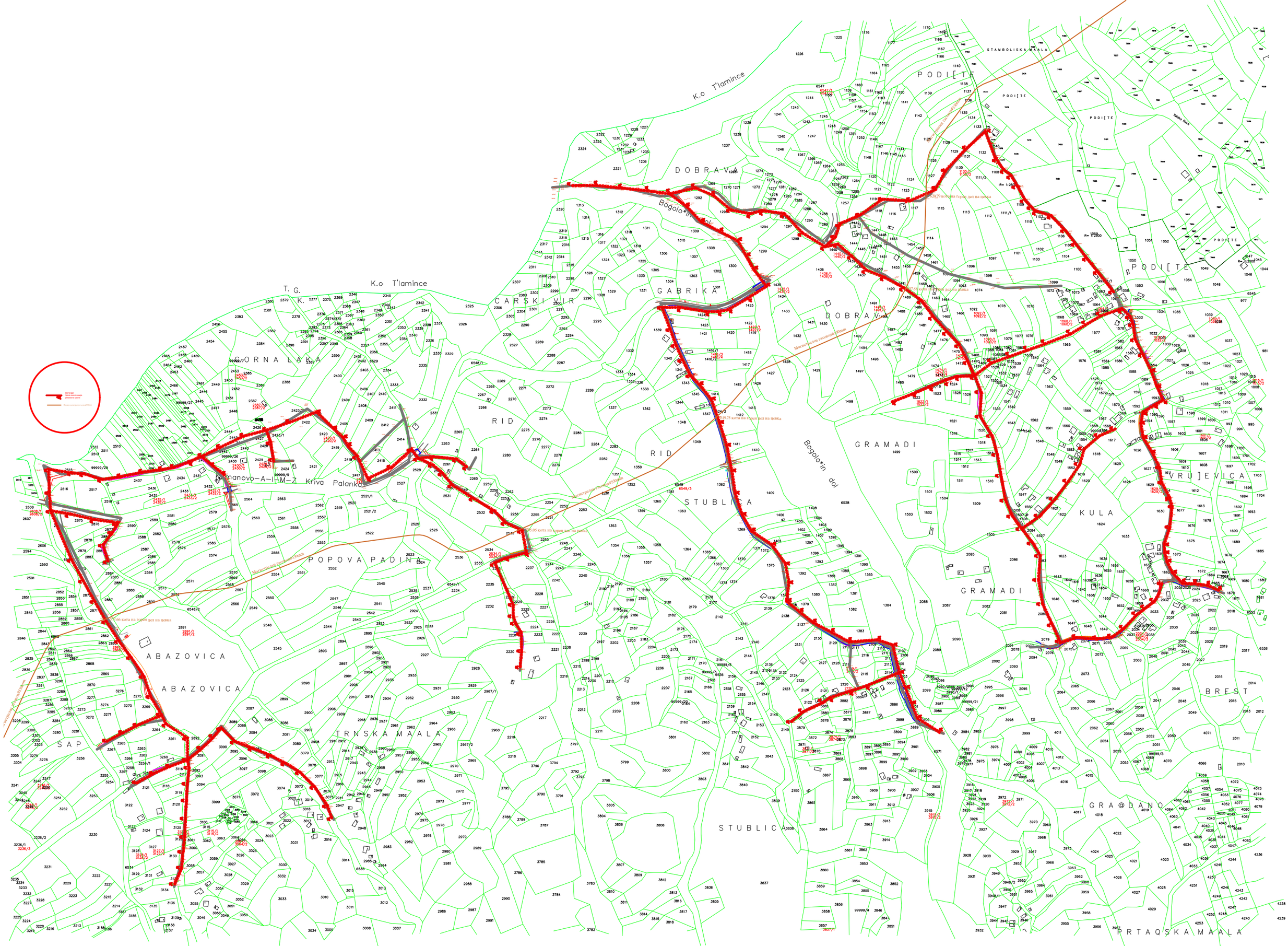
K.o T'lamince
T. G.
K.o T'lamince
DOBRAVA
CARSKI VIR
GABRIKA
DOBRAVA
PODI[TE
STAMBOLISKA MAALA
GORNA LAKA
RID
RID
STUBLICA
STUBLICA
GRAMADI
GRAMADI
KULA
VRU]EVICA
POPOVA PADINA
ABAZOVICA
ABAZOVICA
SAP
TRNSKA MAALA
BREST
GRA@DANO
PRTAQSKA MAALA
Bogolo*in dol
Manovo-A-I-M-Z
Kriva Palanka

Република Северна Македонија
НУ НАЦИОНАЛЕН КОНЗЕРВАТОРСКИ ЦЕНТАР - СКОПЈЕ
Republika e Maqedonisë së Veriut
IN QENDRA NACIONALE E KONSERVIMIT - SHKUP
Republic of North Macedonia
NI NATIONAL CONSERVATION CENTER OF CULTURAL HERITAGE - SKOPJE

Дел. Бр. 08-241/3
Дата: 10.07.2023

„ПАРАМЕТАР" ДООЕЛ - Скопје
ул. Мајка Тереза бр. 18-1/1
1000 Скопје, Р. С. Македонија

ПРЕДМЕТ: Доставување Извештај од извршен увид

Почитувани,

Врз основа на Барање за податоци и информации (Бр. 04-79/2023 од 06. 06. 2023год.) од страна на ПАРАМЕТАР дооел од Скопје **за изработка на Урбанистички проект за линиска инфраструктурна градба за канализациона мрежа, КО Конопница, Општина Крива Паланка,** НУ Конзерваторски центар – Скопје во прилог ви доставуваме Извештај од извршен увид во планскиот опфат.

Со почит,

Директор,

Mr.sc. Memet Selmani

Прилог:
-Извештај (1)

Изготвил: м-р Марина Димитровска
Одобрил: м-р Ц. Хаџи Пецова

Адреса: "Јосиф Михајловиќ" бр.7, П.Фах. 225, 1000 - Скопје, тел: (02) 3227-240; факс (02) 3289 888;
Адреса: Pp: "Јосиф Михајловиќ" пр.7, Кутија постале 225, 1000 - Скопје, тел: (02) 3227-240; факс (02) 3289 888;
Address: "Josif Mihajlovic" br.7, P.O.Box 225, 1000-Skopje, tel. (** 389 2) 3227-240, fax:3289 888,
Web: http://www.heritage.gov.mk, email: contact@heritage.gov.mk; rzsindok@mt.net.mk

Република Северна Македонија - Republika e Maqedonisë së Veriut
Министерство за култура - Ministria e Kulturës
Национална установа-Национален конзерваторски центар
Institucioni Nacional-Qendra nacionale e konservimit
National Institution-National Conservation Center
Бр. Nr. No. 08 241/3
10.07 2023 год.
СКОПЈЕ - SHKUP - SKOPJE

ИЗВЕШТАЈ

од извршен увид на Урбанистички Проект за линиска инфраструктурна градба за канализациона мрежа, КО Конопница, Општина Крива Паланка

Врз основа на Барање за податоци и информации (Бр. 04-79/2023 од 06. 06. 2023год.) од страна на ПАРАМЕТАР дооел од Скопје **за изработка на Урбанистички проект за линиска инфраструктурна градба за канализациона мрежа, КО Конопница, Општина Крива Паланка,** НУ Конзерваторски центар – Скопје, формираше тим (Решение бр 08 – 241/2 од 29. 06. 2023 година) во состав:

- м-р Марина Димитровска, археолог конзерватор - раководител
- м-р Луиза Невзати, диа, конзерватор – член
- Дејан Станоев, арх. техничар – член

На ден 05. 07. 2023 година беше извршен увид на предметната локација.

Согласно извршениот увид, доставената документација: Ажурирана подлога со плански опфат, CD со ажурирана подлога со плански опфат во DWG и PDF од страна на ПАРАМЕТАР дооел од Скопје, и Мислење од Управата за заштита на културно наследство бр. 17-1720/2 од 29 .05. 2023 год., и расположливата документација од НУ Национален конзерваторски центар – Скопје, Стручниот тим го констатираше следното:

1. Во границите на планскиот опфат за **Урбанистички проект за линиска инфраструктурна градба за канализациона мрежа, КО Конопница, Општина Крива Паланка,** нема евидентирано културно наследство ниту пак може да се препознаат други до сега неевидентирани културни добра.

2. Наведениот археолошки локалитет „Подиште" (населба од доцноантичко време/викус) ЕМБ 4-815-021/81 ЕНД, е надвор од границите на опфатот.

Врз основа на горенаведеното, Стручниот тим смета од аспект на заштита на културно наследство, постапката за изработна на Урбанистички проект за линиска инфраструктурна градба за канализациона мрежа, КО Конопница, Општина Крива Паланка, **може да продолжи.**

НАПОМЕНА:

Доколку при изведба на градежни земјоделски или други работи, се дојде до предмети од археолошко значење, изведувачот на работите е дожен да постапи согласно одредбите од член 65 од Законот за заштита на културно наследство („Службен весник на Република Македонија" бр. 20/04, 71/04 115/07, 18/11, 148/11, 23/13, 164/13, 38,14, 44/14, 199/14, 104/15; 154/15; 192/15)., изведувачот е должен веднаш да ги сопре работните активности и за настанатата ситуација да ја извести надлежната институција односно НУ Национален конзерваторски центар - Скопје.

Изготвил,

м-р Марина Димитровска,
археолог, конзерватор

м-р Луиза Невзати,
диа, конзерватор

НУ НАЦИОНАЛЕН КОНЗЕРВАТОРСКИ ЦЕНТАР – СКОПЈЕ
фотодокументација

општина ***Крива Паланка***	нас. место **с. Конопница**	Предмет: **Увид во границите на плански опфат за линиска инфраструктурна градба за канализациона мрежа**
Снимено **дигитално**	дата: **05.07.2023 г.**	
снимил **Марина Димитровска**		Опис:
обработил:	**Марина Димитровска**	
референт:	**Марина Димитровска**	

ЈАВНО ПРЕТПРИЈАТИЕ ЗА КОМУНАЛНИ УСЛУГИ „КОМУНАЛЕЦ" КРИВА ПАЛАНКА
бр. 08-585/2
3.09.2023 год.

ЈАВНО ПРЕТПРИЈАТИЕ КОМУНАЛЕЦ КРИВА ПАЛАНКА

ЈП„КОМУНАЛЕЦ"-КРИВА ПАЛАНКА
Адреса:Крива Паланка,„Македонски"бр.17
Телефон и факс:031-375 100Директор;375-747Комерцијa
Жиро сметка 320-1000050418-Централна Кооперативна Банка-Скопје
Жиро сметка 210-0402703501 30Тутунска Банка
Жиро сметка:240-3500013189-69Уни Банка
Е.Д.Б.МК4015989100876

До
ПАРАМЕТАР ДООЕЛ-Скопје

Предмет: Одговор на Ваше барање

Почитувани,

Во врска со Ваше барање со архивски број **04-136/2023** за доставување на информации и податоци за изработка на **Урбанистички Проект за линиска инфраструктурна градба за канализациона мрежа, КО Конопница, Општина Крива Паланка**, Ве информираме дека ЈП„Комуналец"-Крива Паланка има свои инсталации во бараниот плански опфат.Потребно е да се излезе на лице место за да можат стручните лица од ЈП„Комуналец" заедно со претставник од Вашата фирма да ги прецизираат позициите на нашите инсталации.

Со почит,

Изработил
Мирјана Додевска

Одобрил
Раководител на сектор
Валентина Велеска

ВОДОВОДНА МРЕЖА

ИЗВОД ОД ОПШТ АКТ

РЕПУБЛИКА СЕВЕРНА МАКЕДОНИЈА

ОПШТИНА КРИВА ПАЛАНКА

Број: УП 29 – сл. од 11.07.2023 год.

Сектор за урбанизам, сообраќај,
заштита на животната средина
и комунална инфраструктура
Одделение за урбанизам, сообраќај и
заштита на животната средина

ИЗВОД ОД ОПШТ АКТ
Општ акт за с.Конопница-Крива Паланка
Одлука: бр.09-2149/9 од 17.08.2015година
баран опфат
с.Конопница
КО Конопница,
ДЛ бр. /

Размер: М=1:2500

ИЗВОД ЗА : баран опфат
КО Конопница

СОДРЖИ:

1. **ГРАФИЧКИ ДЕЛ**
   - Заверена копија од урбанистичко решение во идентична форма со граница на градежната парцела, дел од планот или на целиот плански опфат за кој се однесува барањето за извод со :
   - легенда
   - намена на површината
   - сообраќаен план, нивелациски план, план за инфрастуктура.....нема
   - синтезен план
   - табела со нумерички показатели
   - по потреба заверена копија од други графички прилози со легенда;

2. **ТЕКСТУАЛЕН ДЕЛ**
   - Заверена копија од општите и посебните услови за просторен развој и за спроведување на планот, нумерички податоци за услови за планирање на просторот (услови за градење, параметри за спроведување на планот, мерки за заштита на културното наследство, на природата и животната средина, мерки за заштита и спасување, мерки за движење на хендикепирани лица и др.).
   - По потреба и други услови.....нема
3. **ПОДАТОЦИ ЗА ПОСТОЈНА ИНФРАСТРУКТУРА И ПРИКЛУЧОЦИ**.....нема

Изготвил
Советник
дипл. Иван Велиновски

Општина Крива Паланка
Одделение за урбанизам, сообраќај и заштита на животна средина
Раководител,
дипл. Маја Костадиновска

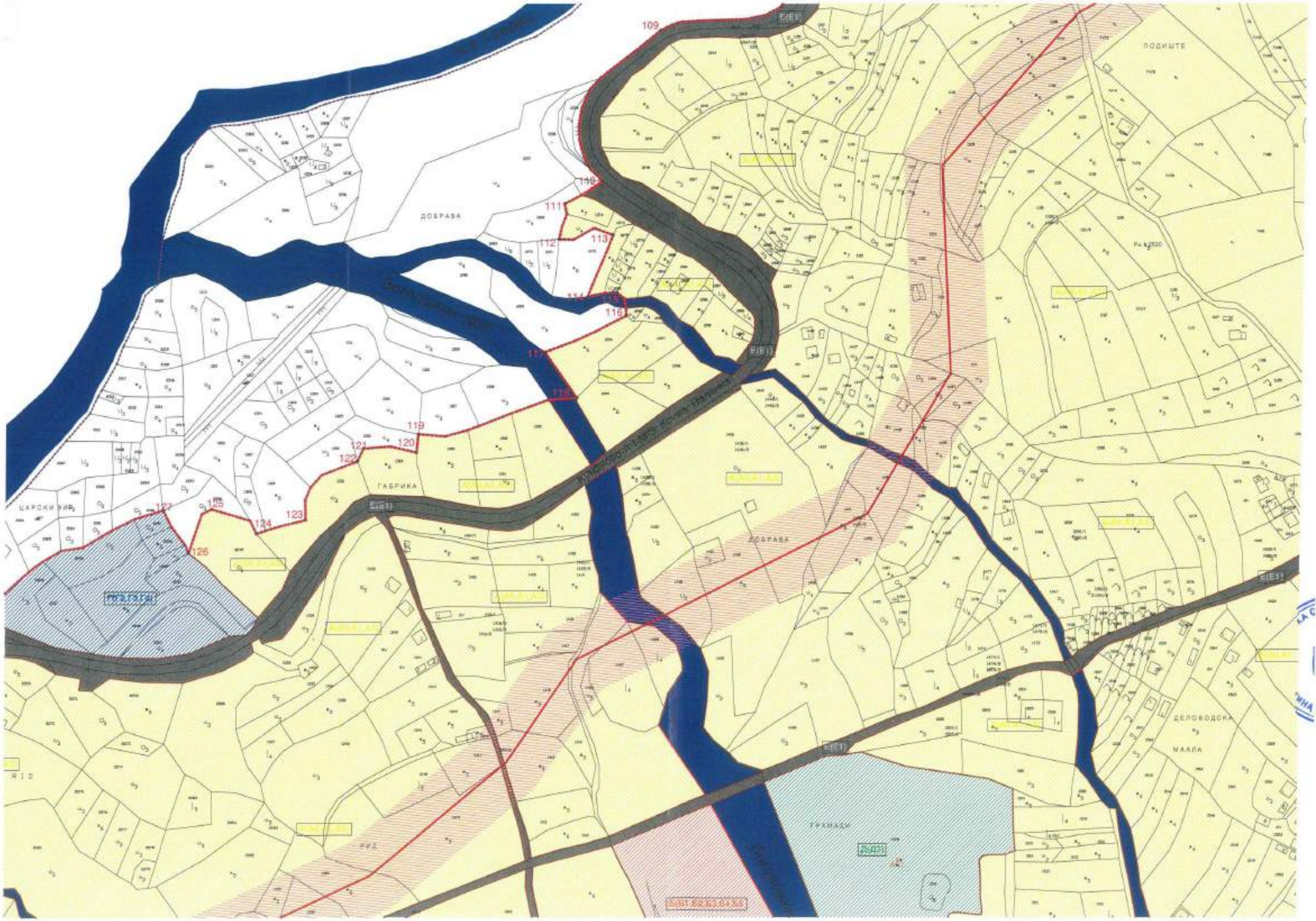
109
110
111
112
113
114
115
116
117
118
119
120
121
122
123
124
125
126
127
ДОБРАВА
ПОДИШТЕ
ГАБРИКА
ЦАРСКИ ВИР
ДОБРАВА
ТРАМАДИ
ДЕЛОВОДСКА МАЛА
РИД
E(E1)
E1(E1)
Д(Д3)

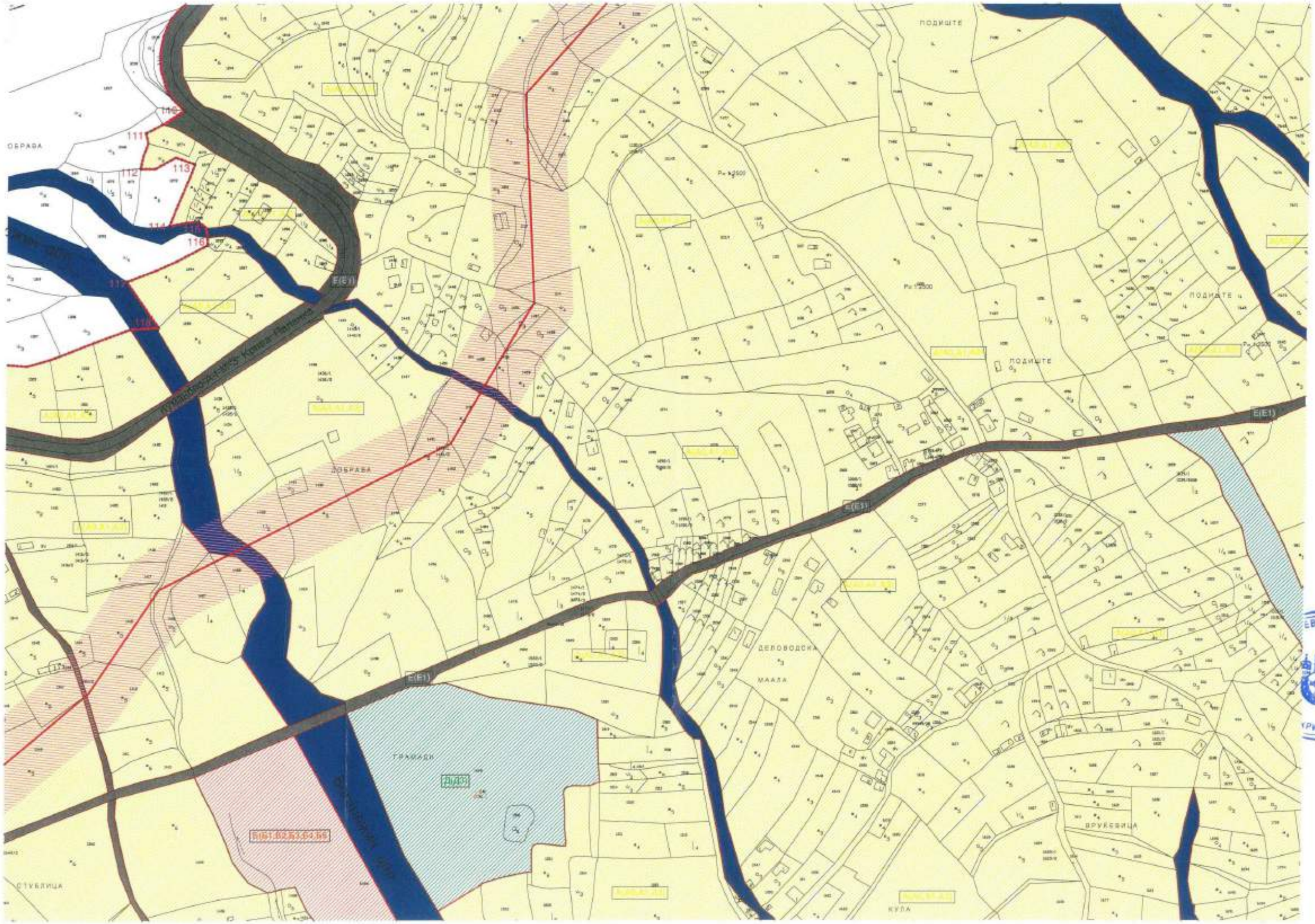
ОБРАВА
ПОДИШТЕ
ПОДИШТЕ
ПОДИШТЕ
ОБРАВА
ДЕЛОВОДСКА
МАЛА
ГРАДИЛИШТЕ
ДД3
СТУБЛИЦА
КУЛА
ВРУЕВИЦА
Е(Е1)
Е(Е1)
Е(Е1)
Е(Е1)
Е(Е1,Е2,Е3,Е4,Е5

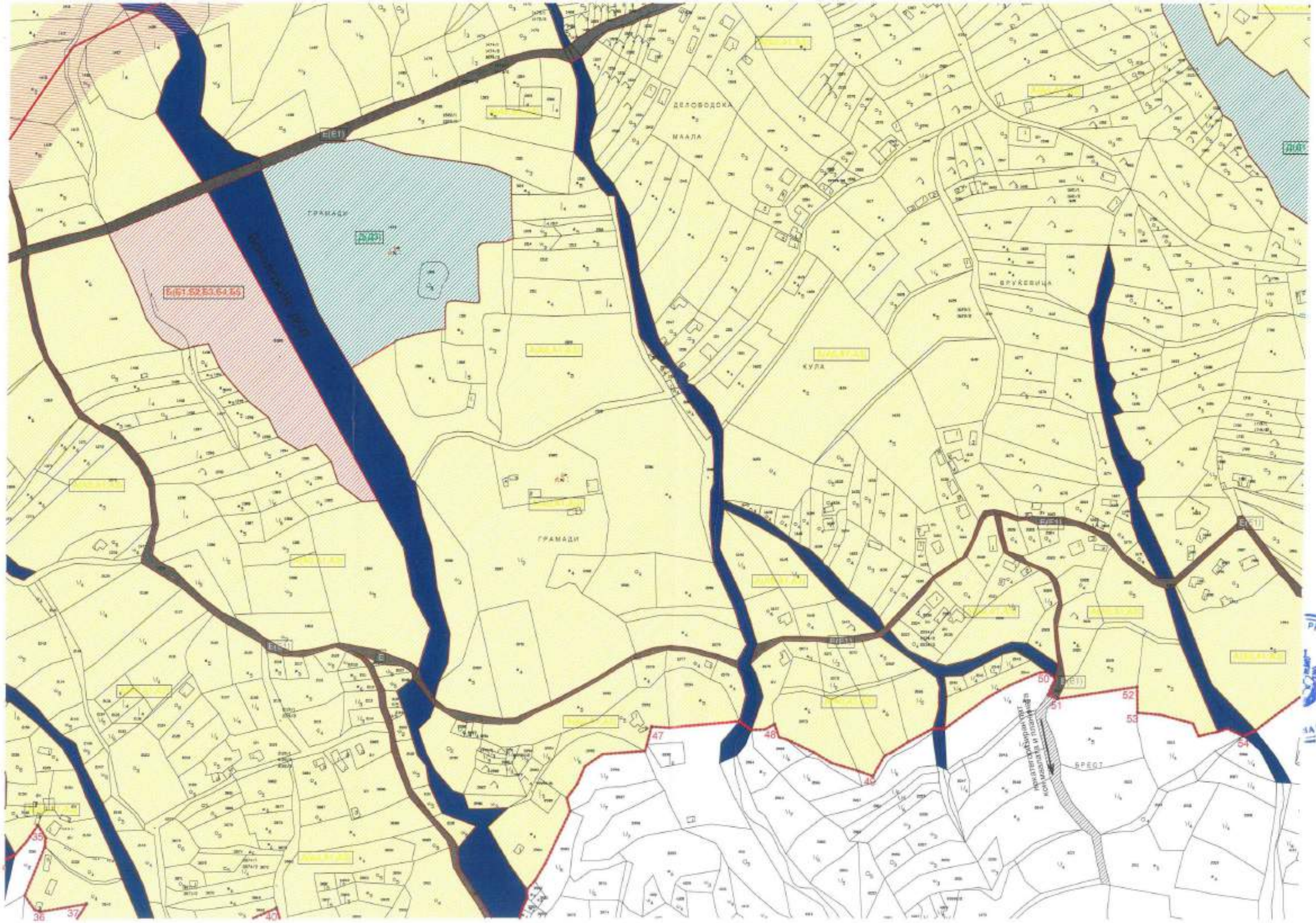
ДЕЛОВОДОКА
МААЛА
ГРАМАДИ
КУЛА
ВРУКОВИЦА
БРЕГ
Е(Е1)
ДЕ(Е1)
Е(Е1,82,83,84,85)
ДЕ(Е1)
35
36
37
40
47
48
49
50
51
52
53
54

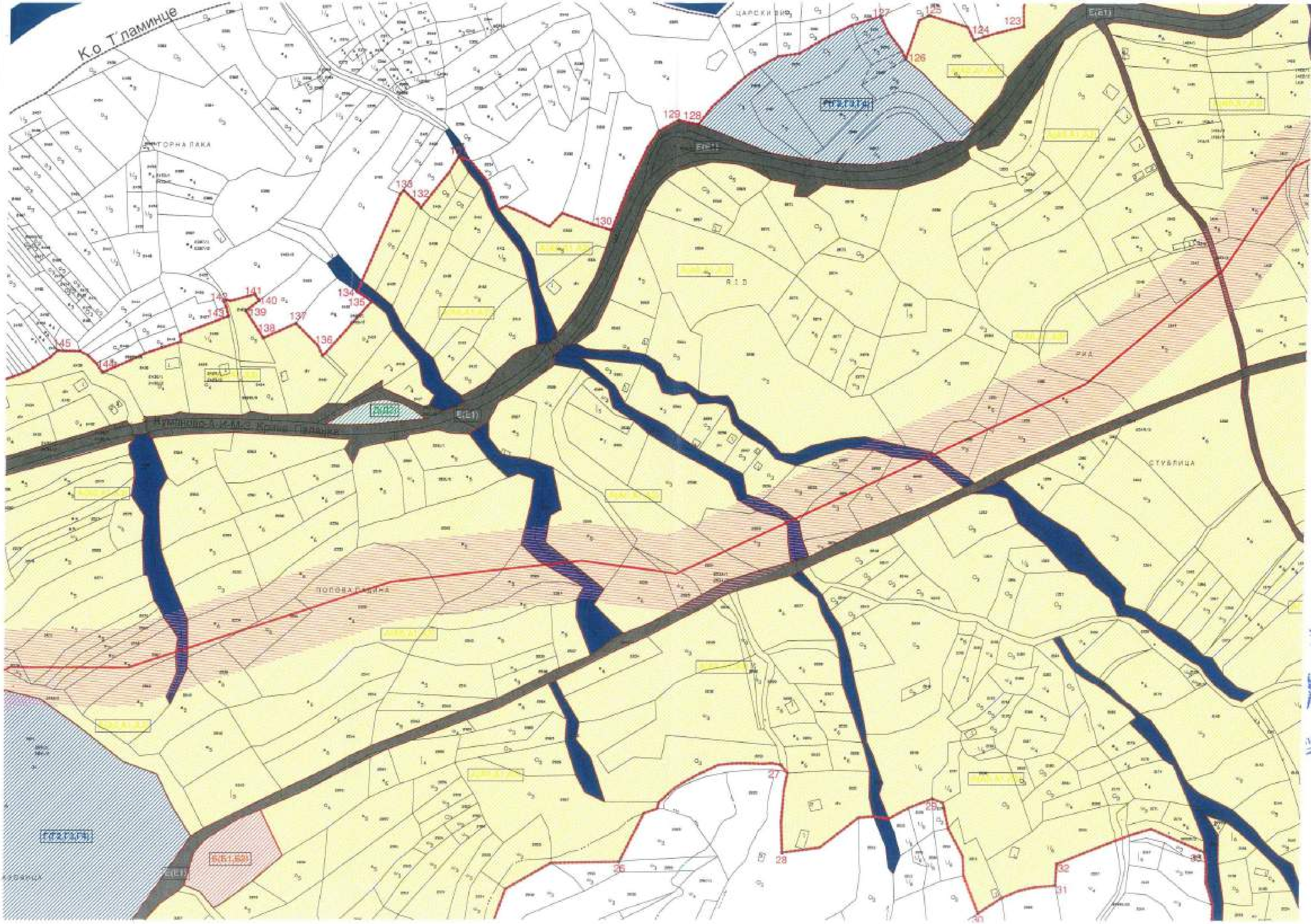
К.о. Т'ламинце
ГОРНА ЛАКА
ЦАРСКИ ВИР
Е(Е1)
Куманово-А.И.-М-с Крива Паланка
ПОПОВА ГАДИНА
РИД
СТУБЛИЦА

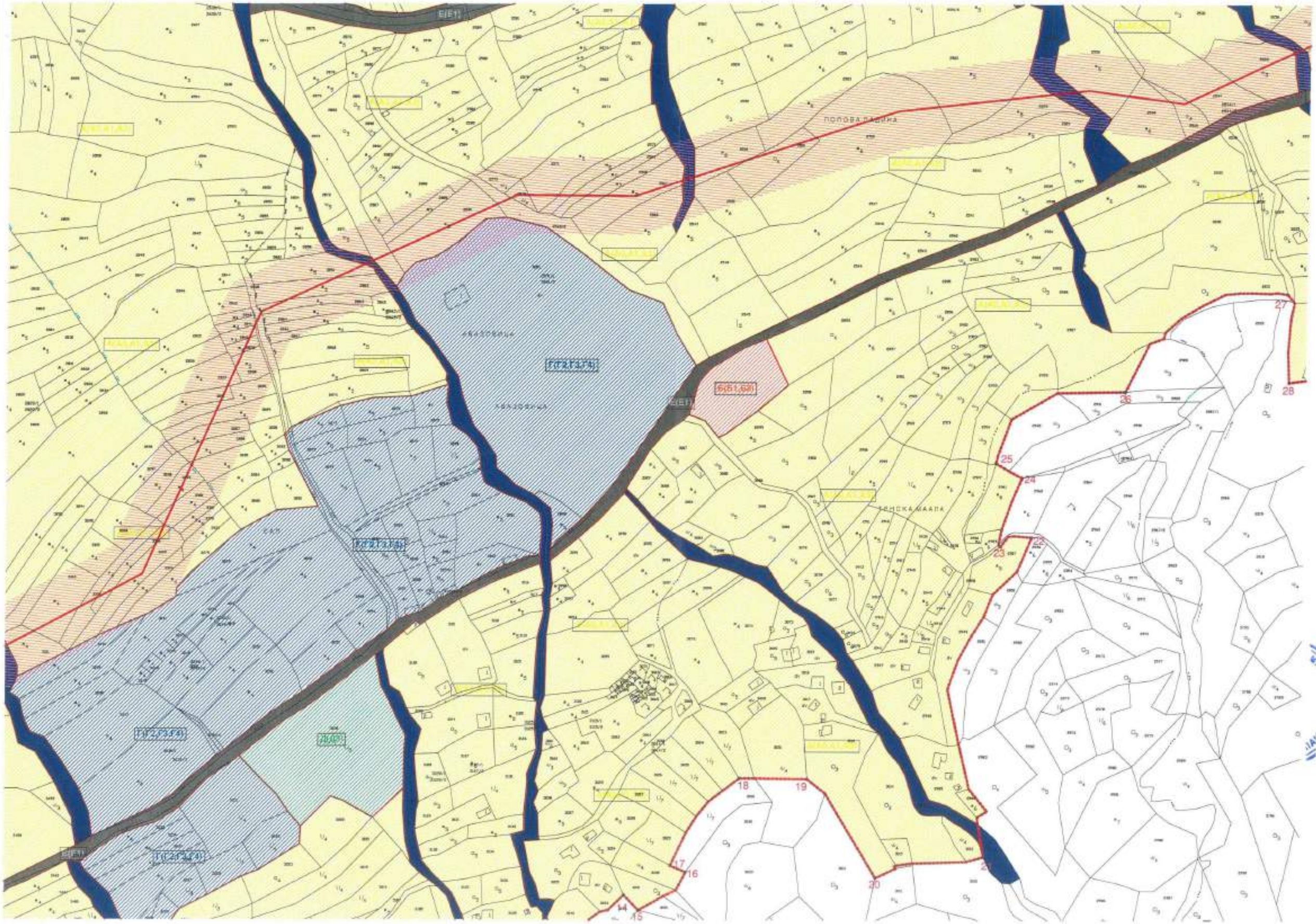
E(E1)
ПОПОВА ЛАДИЊА
АКАЦОВИЦА
АКАЦОВИЦА
I(E2,E3,E4)
I(E2,E3,E4)
I(E2,E3,E4)
I(E2,E3,E4)
6651,69
E(E1)
ЧЕНСКА ЧАЈПА
27
28
26
25
24
22
23
18
19
17
16
20
15

ОПШТ АКТ ЗА СЕЛО КОНОПНИЦА
ОПШТИНА КРИВА ПАЛАНКА

НАМЕНА НА ЗЕМЈИШТЕТО

М = 1 : 2500

ПЛАНСКИ ОПФАТ: 01

л е г е н д а :

- граница на плански опфат
- граница на катастарска оптина
- граница на кп
- 406 — број на кп
- граница на наменска зона
- линија за корито на река-дол
- 01 - 15 — број на групи на плански опфати (село + маала)
- 01 - 169 — број на прекрни точки на граница на плански опфати
- траса на гасовод-оптички кабел со затитна зона од 2x30м

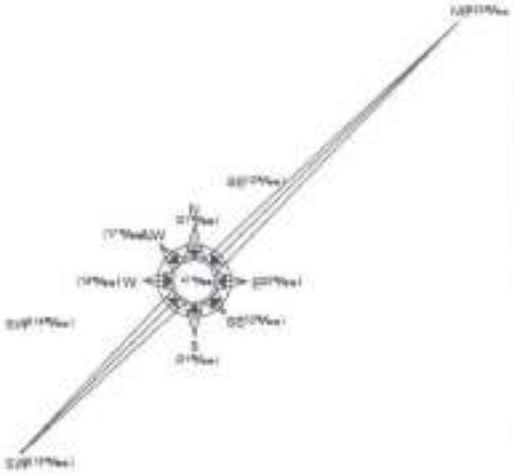

Сите графички прикази и планот материјал кои то се појавуваат тука се дел од оригиналот и изработен труд на проектантот (претпријатието) и не смеат да се копираат, користат или отуѓуваат без писмена согласност на архитектот (претпријатието).
© ТД „ГЕНИКО„

СИТЕ ПРАВА ЗАДРЖАНИ

нарачател на планот:	локална самоуправа - Оптина Крива Паланка			
донесувач на планот:	Совет на Оптина Крива Паланка			
наслов на планот:	ОПШТ АКТ ЗА СЕЛО КОНОПНИЦА - ОПШТИНА КРИВА ПАЛАНКА			
наслов на листот:	НАМЕНА НА ЗЕМЈИШТЕТО			
изработувач:	тд „ГЕНИКО„ - ПРИЛЕП			
планери:	Драган Димески, дипл. овластување бр. 0.0074		бр. на одлука на совет на на Оптина Крива Паланка	
	Гордана Блакоска, дипл. овластување бр. 0.0376			
планери-соработници:	Даме Димески, дипл.			
	Мирослав Чорби, дипл.			
	Никола Спиркоски, дипл.			
дата: јуни 2015	технички број: 41/2015	лист бр. 4.1	Претседател на советот на Оптина Крива Паланка	
управител:	Миле Стојкоски			

КЛАСИ НА НАМЕНИ

наменска зона А -домување :

-домување во станбени куи со посебен режим - **А0**
- домување во станбени куи - **А1** или домување во станбени куи со селско-стопански двор - **А1**
- групно домување - **А3**
сите со компатибилни класи на намена

наменска зона Б - комерцијални и деловни намени

- мали комерцијални дејности - **Б1**,
- големи трговски единици - **Б2**,
- големи угостителски единици - **Б3**,
- работни простори - **Б4**,
- хотелски комплекси - **Б5**,
сите со компатибилни класи на намена

наменска зона В - јавни институции

- образование и наука- **В1**,
- здравствена и социјална заштита- **В2**,
- култура -**В3**,
- државни институции - **В4**,
сите со компатибилни класи на намена

наменска зона Г - производство, дистрибуција и сервиси

- лесна незагадувачка индустрија- **Г2**,
- сервиси - **Г3**,
- стоваришта - **Г4**,
сите со компатибилни класи на намена

наменска зона Д- зеленило и рекреација

- парковско зеленило - **Д1**,
- заштитно зеленило - **Д2**,
- спорт и рекреација - **Д3**,
- меморијални простори - **Д4**,
сите со компатибилни класи на намена

наменска зона Е - инфраструктура

- комунална инфраструктура - **Е1**
(сообраќајна инфраструктура)

постојно корито на реките ..селска река.. ..боголожин.. дол и останатите отворени канали-долови(суводолици)

НУМЕРИЧКИ ПРИКАЗ НА ПЛАНИРАНИТЕ ПОВРШИНИ И НАМЕНА НА ЗЕМЈИШТЕТО

РЕДЕН БРОЈ	НАМЕНА НА ЗЕМЈИШТЕТО И ГРАДБИТЕ		БРУТО ПОВРШИНА	УЧЕСТВО НА ГРУПИ НА КЛАСИ НА НАМЕНА ВО ПЛАНСКИОТ ОПФАТ	УЧЕСТВО НА ОСНОВНА КЛАСА НА НАМЕНА ВО ПЛАНСКИОТ ОПФАТ	МАКСИМАЛНО УЧЕСТВО НА КОМПЛЕМЕНТАРНИ КЛАСИ НА НАМЕНИ НА ОСНОВНАТА КЛАСА НА НАМЕНА	СТАЦИОНАРЕН СООБРАЌАЈ ПАРКИРАЊЕ ИЛИ ГАРАЖИРАЊЕ
		ОСНОВНА НА КЛАСА НА НАМЕНА	ха	%	%	%	
1	2	3	4	5	6	7	8
1.	ГРУПА НА КЛАСИ НА НАМЕНИ А - Д О М У В А Њ Е	А0 - ДОМУВАЊЕ ВО СТАНБЕНИ КУЌИ СО ПОСЕБЕН РЕЖИМ А1 - ДОМУВАЊЕ ВО СТАНБЕНИ КУЌИ ИЛИ ДОМУВАЊЕ ВО СТАНБЕНИ КУЌИ СО ОРГАНИЗИРАН СЕЛСКО-СТОПАНСКИ ДВОР А2 - ГРУПНО ДОМУВАЊЕ	347,455	85,20	максималното процентуално учество на основните класи на намена во однос на групата на класи на намени во наведените зони е се одредува согласно членови 29, 30 и Прилогот 2 од Правилникот за стандарди и нормативи за урбанистичко планирање (Сл. весник на Р.М. бр. 83/12, 126/12, 19/13, 95/13, 167/13, 37/14, 125/14 и 148/14).	максималното процентуално учество на комплементарните класи на намена во однос на основните класи на намени во наведените зони е се одредува согласно член 33, 34 и Прилогот 2 од Правилникот за стандарди и нормативи за урбанистичко планирање (Сл. весник на Р.М. бр. 83/12, 126/12, 19/13, 95/13, 167/13, 37/14, 125/14 и 148/14).	ПАРКИНГ МЕСТА /потребниот број на паркинг места, е се определува во склоп на сопствената парцела со посебните услови бр. 58, согласно член 58 и 61 од Правилникот (Сл. весник на Р.М. бр. 83/12, 126/12, 19/13, 95/13, 167/13, 37/14, 125/14 и 148/14). Обезбедувањето на потребниот број на паркинг места е е основен услов за изградба до максимални дозволени висини и подземна градба.
2.	Б - КОМЕРЦИЈАЛНИ И ДЕЛОВНИ НАМЕНИ	Б1 - МАЛИ КОМЕРЦИЈАЛНИ И ДЕЛОВНИ НАМЕНИ Б2 - ГОЛЕМИ ТРГОВСКИ ЕДИНИЦИ Б3 - ГОЛЕМИ УГОСТИТЕЛСКИ ЕДИНИЦИ Б4 - РАБОТНИ ПРОСТОРИ Б5 - ХОТЕЛСКИ КОМПЛЕКСИ	2,835	0,70			
3.	В - ЈАВНИ ИНСТИТУЦИИ	В1 - ОБРАЗОВАНИЕ И НАУКА В2 - ЗДРАВСТВО И СОЦИЈАЛНА ЗАШТИТА В3 - КУЛТУРА (КУЛТУРЕН ДОМ) В4 - ДРЖАВНИ ИНСТИТУЦИИ(МЕСНА ЗАЕДНИЦА)	1,544	0,38			
4.	Г - ПРОИЗВОДСТВО, ДИСТРИБУЦИЈА И СЕРВИСИ	Г2 - ЛЕСНА НЕЗАГАДУВАЧКА ИНДУСТРИЈА Г3 - ОБРАЌИ Г4 - СТОВАРИШТА	11,736	2,88			
5.	Д - ЗЕЛЕНИЛО И РЕКРЕАЦИЈА	Д1 - ПАРКОВСКО ЗЕЛЕНИЛО Д2 - ЗАШТИТНО ЗЕЛЕНИЛО Д3 - СПОРТ И РЕКРЕАЦИЈА (СПОРТСКИ ТЕРЕНИ И ОБЈЕКТИ) Д4 - МЕМОРИЈАЛНИ ПРОСТОРИ (ВЕРСКИ ОБЈЕКТ СО ГРОБИШТА)	13,290	3,26			
6.	Е - ИНФРАСТРУКТУРА	Е1 - КОМУНАЛНА ИНФРАСТРУКТУРА (СООБРАЌАЈНА ИНФРАСТРУКТУРА)	11,145	2,73			
7.	ЈАВНА ПОВРШИНА ВО ПЛАНСКИОТ ОПФАТ - ВОДОТЕЦИ И ОРВОРЕНИ КАНАЛИ (ДОЛОВИ)	ПРИРОДНО КОРИТО НА РЕКАТА ...вклучувајќи ... бетонски, дел. и отворените отворени канали-долови (уредени)	19,802	4,85			
II.	ВКУПНА ПОВРШИНА НА ПЛАНСКИТЕ ОПФАТИ НА СЕЛО КОНОПНИЦА :		407,807	100,00	/	/	/

БИЛАНСНИ СПОРЕДБЕНИ ПОКАЗАТЕЛИ

	ГРУПА НА КЛАСИ НА НАМЕНА	ДОКУМЕНТАЦИОНА ОСНОВА	ПЛАНИРАН РАЗВОЈ	РАЗЛИКА ВО %
1	А - ДОМУВАЊЕ	95,500 ха	347,455 ха	327,02%
2	Б - КОМЕРЦИЈАЛНИ И ДЕЛОВНИ НАМЕНИ	0,125 ха	2,835 ха	2.168,56%
3	В - ЈАВНИ ИНСТИТУЦИИ	0,350 ха	1,544 ха	1.079,14%
4	Г - производство, дистрибуција и сервиси	3,509 ха	11,736 ха	234,45%
5	Д - ЗЕЛЕНИЛО И РЕКРЕАЦИЈА	2,119 ха	13,290 ха	527,18%
6	Е - ИНФРАСТРУКТУРА	13,700 ха	11,145 ха	- 18,65%
7	ВОДОТЕЦИ И ОТВОРЕНИ КАНАЛИ - ДОЛОВИ	21,370 ха	19,802 ха	- 7,34%
8	НЕИЗГРАДЕНИ СЛОБОДНИ ПОВРШИНИ	271,134 ха	/	/

БРОЈ НА ПЛАНСКИТЕ ОПФАТИ, НИВНО ИМЕ, НИВНА ПОВРШИНА И УЧЕСТВО ВОВКУПНАТА ПОВРШИНА

реден број	БРОЈ НА ПЛАНСКИОТ ОПФАТ	БРОЈ НА ГРУПА НА ПЛАНСКИ ОПФАТ	ИМЕ НА ГРУПАТА НА ПЛАНСКИОТ ОПФАТ	БРУТО ПОВРШИНА НА ПЛАНСКИ ОПФАТ ХА	БРУТО ПОВРШИНА НА ГРУПА НА ПЛАНСКИ ОПФАТИ ПО МААЛА - ХА	БРОЈ НА ПРЕКРШНИ ТОЧКИ НА ПЛАНСКИОТ ОПФАТ	УЧЕСТВО НА ГРУПИТЕ НА ПЛАНСКИТЕ ОПФАТИ (МААЛАТА) ВО ВКУПНАТА ПОВРШИНА НА ОПФАТОТ %
1	2	3	4	5	6	7	8
	01	01					
2.	02.1	02	ДОЛГИ НИВИ - МААЛА	0,163	7,888	1 - 7	1,934
3.	02.2	02	ДАМЈАНОВО	7,725		1 - 13	
4.	03	03	ДОЛГИ НИВИ - МААЛА	0,986	0,986	1 - 7	0,242
5.	04	04	ДОЛГИ НИВИ - МААЛА	1,394	1,394	1 - 14	0,652
6.	05	05	БАРАТЛИЈЦИ - МААЛА	3,573	3,573	1 - 11	0,314
7.	06	06	БАРАТЛИЈЦИ - МААЛА	0,040	0,040	1 - 4	0,010
8.	07.1	07	КУРТИЏ - МААЛА	0,608	2,604	1 - 17	0,474
9.	07.2	07	КУРТИЏ - МААЛА	0,184		1 - 7	
10.	07.3	07	КУРТИЏ - МААЛА	0,162		1 - 4	
11.	07.4	07	КУРТИЏ - МААЛА	1,494		1 - 15	
12.	07.5	07	КУРТИЏ - МААЛА	0,101		1 - 4	
13.	07.6	07	КУРТИЏ - МААЛА	0,064		1 - 4	
14.	08	08	БАРАТЛИЈЦИ - МААЛА	4,069	4,069	1 - 9	0,517
15.	09.1	09	ПИЈАНИЧКА - МААЛА	1,446	6,119	1 - 6	1,469
16.	09.2	09	ПИЈАНИЧКА - МААЛА	2,114		1 - 20	
17.	09.3	09	ПИЈАНИЧКА - МААЛА	0,622		1 - 8	
18.	09.4	09	ПИЈАНИЧКА - МААЛА	1,620		1 - 22	
19.	09.5	09	ПИЈАНИЧКА - МААЛА	0,317		1 - 9	
20.	10.1	10	НУНУЈЕВСКА - МААЛА	1,494	7,024	1 - 18	1,090
21.	10.2	10	ФИЛИПОВСКА - МААЛА	4,148		1 - 16	
22.	10.3	10	ФИЛИПОВСКА - МААЛА	0,198		1 - 7	
23.	10.4	10	НИКОЛИНСКА - МААЛА - БИРОКА ОРНИЦА	0,710		1 - 9	
24.	10.5	10	НИКОЛИНСКА - МААЛА	0,474		1 - 10	
25.	11.1	11	ЈУЈМЕРОКА - МААЛА	0,852	5,494	1 - 20	1,150
26.	11.2	11	ЈУЈМЕРОКА - МААЛА - КРСТ	3,916		1 - 17	
27.	11.3	11	МИТЕВОВСКА - МААЛА	0,726		1 -20	
28.	12.1	12	ДЕМИЗОВСКА - МААЛА	0,726	2,721	1 - 11	0,698
29.	12.2	12	ДЕМИЗОВСКА - МААЛА	0,795		1 - 10	
30.	12.3	12	ДЕМИЗОВСКА - МААЛА	1,200		1 - 10	
31.	13.1	13	ПРТАЛЈОКА - МААЛА	0,619	4,671	1 - 24	1,247
32.	13.2	13	ПРТАЛЈОКА - МААЛА	1,040		1 - 12	
33.	13.3	13	ПРТАЛЈОКА - МААЛА	0,367		1 - 11	
34.	13.4	13	ПРТАЛЈОКА - МААЛА	1,352		1 - 19	
35.	13.5	13	ПРТАЛЈОКА - МААЛА	1,293		1 - 10	
36.	14.1	14	ГАРАЖДИНСКА - МААЛА	0,511	5,946	1 - 11	1,268
37.	14.2	14	ГАРАЖДИНСКА - МААЛА	0,182		1 - 5	
38.	14.3	14	ГАРАЖДИНСКА - МААЛА	2,529		1 - 28	
39.	14.4	14	ГАРАЖДИНСКА - МААЛА	1,387		1 - 7	
40.	14.5	14	ГАРАЖДИНСКА - МААЛА	1,150		1 - 13	
41.	14.5	14	ГАРАЖДИНСКА - МААЛА	0,187		1 - 5	
42.	15	15	ГАРАЖДИНСКА - МААЛА	0,226	0,226	1 - 8	0,058
43.	01 - 15		ВКУПНО:	407,807		653	100,000

6. **Е-инфраструктура**

Е1 - комунална инфраструктура (сообраќајна)

Дефинирањето на наменските зони, односно дефинирањето на границите на наменските зони, произлегува од анализата на постојната состојба на теренот (природните граници) и од претпоставките за севкупните идни потреби за побрз економски развој на селото, а усогласени со Правилникот за стандарди и нормативи за урбанистичко планирање (Сл.Весник на РМ бр.63/12, 126/12, 19/13, 95/13,167/13, 37/14, 125/14 и 148/14).

Така учеството на основните групи на класи на намени, во планскиот опфат изнесува:

1.	**А-домување.....**	**347,455 ха**	**(85,20%)**
2.	**Б-комерцијални и деловни намени.....**	**2,835 ха**	**(0,70%)**
3.	**В-јавни институции.....**	**1,544 ха**	**(0,38%)**
4.	**Г-производство, дистрибуција и сервиси....**	**11,736 ха**	**(2,88%)**
5.	**Д-зеленило и рекреација.....**	**13,290 ха**	**(3,26%)**
6.	**Е-инфраструктура.....**	**11,145 ха**	**(2,73%)**
7.	**јавна површина во плански опфат (водотеци и отворени канали).....**	**19,802 ха**	**(4,85%)**
	плански опфат вкупно:	**407,807 ха**	**(100,00%)**

4. Општи услови за градба, развој и користење на земјиштето во рамките на наменските зони

Општите услови за изградба, развој и користење на просторот опфатен во планскиот опфат на ОПШТИОТ АКТ за СЕЛО КОНОПНИЦА, ко КОНОПНИЦА, во Општина Крива Паланка, се применуваат за сите катастарски парцели кои се во рамките на дефинираните наменски зони со намена за домување, јавни институции, зеленило и рекреација заедно со инфраструктурата.

4.1. Формирањето на градежните парцели, површината за градба, висината на објектите, процентот на изграденост и коефициентот на искористеност на земјиштето треба да се во согласност на Правилникот за стандарди и нормативи за урбанистичко планирање ("Сл.Весник на РМ" бр. 63/12, 126/12, 19/13, 95/13, 167/13, 37/14, 125/14 и 148/14).

4.2. При оформување на градежна парцела потребно е да се почитуваат имотно-правните односи, односно една или повеќе катастарски парцели да претставуваат градежна парцела. Основните услови за оформување на градежна парцела се дефинирани во член 22, 23, и 24 од Правилникот за стандарди и нормативи за урбанистичко планирање ("Сл.Весник на РМ" бр. 63/12, 126/12, 19/13, 95/13, 167/13, 37/14, 125/14 и 148/14).

4.3. Површината за градење може да се протега во рамките на една или повеќе катастарски парцели, при што минималното растојание од површината за градење до границата парцелата кон постоечка сообраќајница не треба да е помало од 3 (три) метри, согласно на член 84а од Правилникот за стандарди и нормативи за урбанистичко планирање ("Сл.Весник на РМ" бр. 63/12, 126/12, 19/13, 95/13, 167/13, 37/14, 125/14 и 148/14).

4.4. За секоја градежна парцела во зависност од наменската зона важат максимално дозволените урбанистички величини и параметри, површината за градба, висината на објектите, процентот на изграденост и коефициентот на искористеност на земјиштето, максимална висина до хоризонтален венец, катност и ги имаат следните максимални вредности:

ОСНОВНА КЛАСА НА НАМЕНА	ПРОЦЕНТ НА ИЗГРАДЕНОСТ П %	КОФИЦИЕНТ НА ИСКОРИСТЕНОСТ К	КАТНОСТ	МАКСИМАЛНА ВИСИНА НА ВЕНЕЦ м

А0 - Домување во станбени куќи со посебен режим	50,00%	до 2,00	П+1+Пк	7,20
А1 - Домување во станбени куќи	70,00%	до 2,80	П+2+Пк	10,20
А3 - Групно домување	70,00%	до 2,00	П+2	10,20
Б1 - Мали комерцијални и деловни намени,	70,00%	до 1,40	П+1	8,00
Б2 - Големи трговски единици	70,00%	до 1,40	П+1	8,00
Б3 - Големи угостителски единици	70,00%	до 1,40	П+1	8,00
Б4 - Работни простори	70,00%	до 1,40	П+1	8,00
Б5 - Хотелски комплекси	70,00%	до 1,40	П+1	8,00
В1 - Образование и наука	70,00%	до 1,40	П+1	8,00
В2 - Здравство и социјална заштита	70,00%	до 1,40	П+1	8,00
В3 - Култура	70,00%	до 1,40	П+1	8,00
В4 - Државни институции	70,00%	до 1,40	П+1	8,00
Г2 - Лесна незагадувачка индустрија,	50,00%	до 1,00	П+1	Во зависност од функцијата на објектот
Г3 - Сервиси	50,00%	до 1,00	П+1	Во зависност од функцијата на објектот
Г4 - стоваришта	50,00%	до 1,00	П+1	Во зависност од функцијата на објектот
Д3 - Спорт и рекреација	70,00%	до 1,40	П+1	Во зависност од функцијата на објектот
Д4 - Меморијални споменици - (верски објекти со гробишта)	70,00%	до 1,40	П+1	Во зависност од функцијата на објектот

4.5. Процентот на изграденост на парцелите (П) е урбанистичка величина со која се покажува густината на изграденост и се пресметува како однос помеѓу површината за градба (под објекти) и вкупната површина на парцелата, а изразено во проценти.

4.6. Коефициентот на искористеност на земјиштето (К) е урбанистичка величина со која се покажува интезитетот на изграденост на градежното земјиште и се пресметува како однос помеѓу вкупната бруто изградена развиена површина (по катови) и вкупната површина на парцелата, а изразено со рационален број со две децимали.

4.7. Максималната висина на градбата до хоризонтален венец е планска одредба со која се утврдува висината на градбата и се одредува од онаа страна на површината за градење која гледа кон лицето на градежната парцела (од страна на пристапната сообраќајница) во согласност на членовите: 43, 44, 45, 46, 47, 48, 49 и 50 од Правилникот за стандарди и нормативи за урбанистичко планирање ("Сл.весник на РМ" бр. 63/12, 126/12, 19/13, 95/13, 167/13, 37/14, 125/14 и 148/14).

- за рамен терен максималната висина на градбата се изразува во метри должни како вертикално растојание помеѓу пристапниот тротоар и хоризонталниот венец на градбата,

- за терен во пад и доколку тротоарот е долж лицето на градежната парцела, максималната висина на градбата се изразува во метри должни, каковертикално растојание помеѓу средината на страната на површината за градба ихоризонталниот венец на градбата,

4.8. Стационарниот сообраќај - паркирањето и гаражирањето ќе се решава во рамките на сопствената парцела, со обезбедување на потребен број паркинг места како основен услов за изградба до максимално дозволената површина за градба и максимална висина, а во согласност со член 59 и 61 од Правилникот за стандарди и нормативи за урбанистичко планирање ("Сл.Весник на РМ" бр. 63/12, 126/12, 19/13, 95/13, 167/13, 37/14, 125/14 и 148/14).

4.9. Колски пристап до градежните парцели да се обезбеди согласно Правилникот за стандарди и нормативи за урбанистичко планирање ("Сл.Весник на РМ" бр. 63/12, 126/12, 19/13, 95/13, 167/13, 37/14, 125/14 и 148/14). Доколку не е обезбеден колски пристап до парцелата и доколку инвеститорот сам не обезбеди, не може да се утврдат услови за градба за истата.

4.10. Надлежните институции кои стопанисуваат со комуналните инфраструктурни мрежи (водовод, фекална и атмосферска канализација, електрично напојување, фиксна телефонија и друго) да обезбедат услови за приклучок на градежните парцели кон своите мрежи.

4.11. Во рамките на планскиот опфат, потребно е обезбедување на услови за соодветно собирање, чување, предтретман, третман, рециклирање или уништување на создадениот комунален отпад, кој ќе се одлага, во заеднички контејнери, а определувањето на нивните локации да се изврши со Одлука на Советот на Општина Крива Паланка.

4.12. При изградба на нови градби во целост да се почитува важечката законска и подзаконска регулатива со која се регулира изградбата на објектите.

4.13. При спроведување на Општ акт за село Конопница, во чиј плански опфат има води, како добра од општ интерес во сопственост на РМ, да се почитува нивната посебна заштита на начин и под услови одредени со Законот за води (СЛ. Весник на РМ бр.87/08, 06/09, 161/09, 83/10, 51/11, 42/12, 23/13 и 163/13). Согласно Законот за води, во населените места, ширината на крајбрежниот појас ја определуваат Советот на Општините и советот на град Скопје, на предлог на Градоначалникот на Општините и на градот Скопје по предходна согласност на органот државната управа надлежен за вршење на работите од областа на животната средина. Реализацијата на општиот акт во крајбрежниот појас од 50 м е условена со реализација на наведените обврски од Законот за води.

За секоја КП - идна ГП која припаѓа во заштитната зона на водотеците (речните корита и другите поголеми отворени површини) во планските опфати кои се опфатени со овој ОПШТ АКТ за село Конопница, ко Конопница, а се разработува со Архитектонско Урбанистичкиот Проект, за истиот треба да се побара согласност од органот на државна управа надлежен за вршење на работите од областа на животната средина - сектор за води.

4.14. Сите параметри за уредување на просторот во планскиот опфат, кои не се опфатени со овие Општи услови за градба, развој и користење на земјиштето и градбите во рамките на дефинираните наменски зони со овој ОПШТ АКТ за СЕЛО, мора да бидат во согласност со Правилникот за стандарди и нормативи за урбанистичко планирање ("Сл.Весник на РМ" бр. 63/12, 126/12, 19/13, 95/13, 167/13, 37/14, 125/14 и 148/14).

4.15. При спроведување на Општ акт за село Конопница, во целост да се почитуваат одредбите од Законот за јавните патишта (СЛ. Весник на РМ бр.84/08, 52/09, 124/10, 23/11, 53/11, 44/12, 168/12, 163/13, 187/13 и 42/14) во однос на државните патишта кои поминуваат или го тангираат планскиот опфат.

За секоја КП - идна ГП која припаѓа во заштитниот појас на државните патишта постоен или планиран, во планските опфати кои се предмет на овој ОПШТ АКТ за село Конопница, ко Конопница, а за истата се разработува со Архитектонско Урбанистичкиот Проект, од надлежниот орган кој раководи со државните патишта - Јавното претпријатие за државни патишта, за истиот треба да се добие позитивно мислење-согласност.

4.16. При спроведување на Општ акт за село Конопница, доколку во опфатот поминува траса на железница во целост да се почитуваат одредбите од Законот за сигурност во железничкиот систем и Закон за железничкиот систем (СЛ. Весник на РМ бр.47/10) во однос на заштитниот појас на железничката пруга која поминува или го го тангира планскиот опфат.

Реализацијата на општиот акт во заштитниот појас на железничката пруга е условена со реализација на наведените обврски од Законот за сигурност во железничкиот систем и Закон за железничкиот систем (СЛ. Весник на РМ бр.47/10).

За секоја КП - идна ГП која припаѓа во заштитниот појас на железничката пруга постојна или планирана, во планските опфати кои се предмет на овој ОПШТ АКТ за село Конопница, ко Конопница, а за истата се разработува со Архитектонско Урбанистичкиот Проект, од ЈП Македонски железници. за истиот треба да се добие позитивно мислење-согласност.

4.17. При спроведување на Општ акт за село Конопница, доколку во опфатот поминува траса на гасовод во целост да се почитуваат одредбите од од Законот за енергетика (СЛ. Весник на РМ бр.63/06, 36/07 и 106/08) регулирано со Правилникот за технички услови нормативи за безбеден транспорт на течни и гасовити јагленоводороди со магистрални нафтоводи и гасоводи и со нафтоводи и гасоводи за меѓународен транспорт (СЛ. Весник на РМ бр.16/85 и 18/97) и Правилникот за изградба, одржување и безбедно функционирање на гасоводни системи од челични цевки за работен притисок до 13 бари (СЛ. Весник на РМ бр.100/09) во однос на заштитниот појас (2х30м) на гасоводот кој поминува низ планскиот опфат.

Реализацијата на општиот акт во заштитниот појас на гасоводот е условена со реализација на наведените обврски од Правилникот за технички услови нормативи за безбеден транспорт на течни и гасовити јагленоводороди со магистрални нафтоводи и гасоводи и со нафтоводи и гасоводи за меѓународен транспорт (СЛ. Весник на РМ бр.16/85 и 18/97) и Правилникот за изградба, одржување и безбедно функционирање на гасоводни системи од челични цевки за работен притисок до 13 бари (СЛ. Весник на РМ бр.100/09).

За секоја КП - идна ГП која припаѓа во заштитниот појас на гасоводот постоен или планиран, во планските опфати кои се предмет на овој ОПШТ АКТ за село Конопница, ко Конопница, а за истата се разработува со Архитектонско Урбанистичкиот Проект, од надлежното ЈП кое стопанисува со гасоводот. за истиот треба да се добие позитивно мислење-согласност.

4.18. При спроведување на Општ акт за село Конопница, доколку во опфатот поминува траса на далекувод за електрична енергија во целост да се почитуваат одредбите од Законот за енергетика (СЛ. Весник на РМ бр.63/06, 36/07 и 106/08) регулирано со Правилникот за технички норми за изградбана надземни електро-енергетски водови од 1КВ до 400КВ (СЛ. Весник на СФРЈ бр.65/88 и СЛ. Весник на СРЈ бр.18/92), а во однос на заштитниот појас на далеководот кој поминува низ планскиот опфат.

Реализацијата на општиот акт во заштитниот појас на далеководите е условена со реализација на наведените обврски од Правилникот за технички норми за изградбана надземни електро-енергетски водови од 1КВ до 400КВ (СЛ. Весник на СФРЈ бр.65/88 и СЛ. Весник на СРЈ бр.18/92).

За секоја КП - идна ГП која припаѓа во заштитниот појас на далековод постоен или планиран, во планските опфати кои се предмет на овој ОПШТ АКТ за село Конопница, ко Конопница, а за истата се разработува со Архитектонско Урбанистичкиот Проект, од надлежното претпријатие стопанисува со далеководите за електрична енергија. за истиот треба да се добие позитивно мислење-согласност.

5. Начин на реализација на инфраструктурните водови и градби

Во планскиот опфат дефиниран со овој ОПШТ АКТ за СЕЛО Конопница, ко Конопница, Општина Крива Паланка, сите изградени комунални инфраструктурни мрежи (водовод, фекална канализација, електрично напојување, фиксна телефонија и друго), потребно е да овозможат прклучок на секој објект на истите мрежи.

Доколку се утврдат потреби за напојување на капацитети со кои се надминува капацитетот на постојната инфраструктура, изградбата на нови инфраструктурни мрежи и објекти ќе се врши со изработка на Проекти за инфраструктура, што е во склад со член 52 од Законот за просторно и урбанистичко планирање (Сл.Весник на РМ бр. 199/14 и 44/15).

6. Просторна организација и услови за градење во селски стопански двор

Со ОПШТИОТ АКТ за СЕЛО КОНОПНИЦА најголемиот дел од површините се планирани со **група на класи на намени за домување - А** (84,54%), поточно основна класа на намени: **домување во станбени куќи со посебен режим -А0, домување во станбени куќи-А1 и групно домување-А3.**

Во рамките на класата на намена: домување во станбени куќи-**А1** се дава

можност за организирање на селско-стопански двор. Така во состав на ГП покрај објектот за домување, можат да се планираат за градење помошни градби - објекти кои се во функција на селско - стопански двор (штали, складишта, гаражи, настрешници за механизација и слично).

Урбанистичките параметри (процентот на изграденост и коефициентот на искористеност на земјиштето) кои ги детерминираат условите за изградба на градежните парцели со намена **А1**- домување во станбени куќи со селско - стопански двор, не ги опфаќаат површините на помошните градби во функција на селско - стопанскиот двор.

7. Опис на постојните основни влезни и излезни сообраќајни правци и сообраќајна поврзаност со поширокото опкружување

Селото Конопница се наоѓа западно од градот Крива Паланка, на некои 1,9 км од него, од централниот дел на градот, на левата страна на течението на Крива река, на самиот прелаз на речната долина во ридско-планинските предели, под северозападната падина на планината Конопница. Од сите четири страни атарот на село Конопница гранчи со атарите на соседните села и тоа: од север со КО на село Т'лминци-дел, на дел од север со КО на село Градец , од североисток и исток со КО Крива Паланка и КО на село Мартиница. Од југоисток и дел од југ граничи со КО Дурачка река, на дел со КО на село Дренак и КО на село Борово, а од запад со КО на село Можди̇вњак.

Населеното место - селото Конопница има добра географска положба и голема сообраќајна поврзаност во однос на градот и непосредните населени места во пошироката оклина на тој дел од Општината.

Така, од северната страна на планскиот опфат 1- село **поминува** во правец исток - запад категоризиран државен пат - А2, делница Куманово - Страцин - Крива Паланка - граница со Р Бугарија (граничен премин Деве Баир), кој го сечи просторот во планскиот опфат на два дела. Истиот влегува од источната страна помеѓу прекршните точки 91 и 92 продолжува низ планскиот опфат према запад и истиот го напушта во западната страна помеѓу прекршните точки 163 и 164.

Во планскиот опфат 1 - село поминува еден општински патен правец и тоа како општинскиот пат Крива Паланка - Конопница - Можди̇ањак во правецот исток и запад, а во планскиот опфат влегува од источната страна помеѓу прекршните точки 83 и 84 продолжува низ планскиот опфат према запад и истиот го напушта во западната страна помеѓу прекршните точки 164 и 165.

Други поважни сообраќајни правци кои поминуваат низ планскиот опфат и се задржуваат, се трите некатегоризирани патни правци превземени од предходната урбанистичка документација и тоа:

- некатегоризиран пат кој води према јужниот дел, према дел од маалата и планината, а излегува од планскиот опфат помеѓу прекршните точки 56 и 57,
- некатегоризиран пат кој води исто према јужниот дел према маалата и планината, а излегува од планскиот опфат помеѓу прекршните точки 50 и 51 и
- некатегоризиран пат кој води према југозападниот дел према маалата и планината, а излегува од планскиот опфат помеѓу прекршните точки 45 и 46;

Сите овие сообраќајни правци кои се присутни во планскиот опфат 1-село и ја задржува постојната траса-правец и во постојните граници, оформувајќи дел од наменската зона Е-инфраструктура (Е1-сообраќајна инфраструктура).

8. Сообраќајни услови за пристап до градбите и начин на решавање стационарниот сообраќај

Стационаниот сообраќај - паркирањето и гаражирањето да се решава во рамките на сопствената парцела. Потребниот број паркинг места да се утврди согласно член 59 и 61 од Правилникот за стандарди и нормативи за урбанистичко планирање ("Сл.Весник на РМ" бр. 63/12, 126/12, 19/13, 95/13, 167/13, 37/14,125/14 и 148/14).

Како основен услов за изградба до максимално дозволената површина за градба и максимална висина до хоризонтален венец, е обезбедувањето на потребниот број на паркинг места.

Друг основен услов за оформување на идна ГП од постојните катастарски парце-

ли е да се има непосреден колски пристап од постојните сообраќајни површини (постојни улици) до идната ГП или ако инвеститорот сам си обезбеди колски пристап до новата ГП од постојната сообраќајна површина. Истиот колски пристап да се обезбеди согласно Правилникот за стандарди и нормативи за урбанистичко планирање ("Сл.Весник на РМ" бр. 63/12, 126/12, 19/13, 95/13, 167/13, 37/14,125/14 и 148/14), во спротивно, не може да се утврдат услови за градба.

Г. НУМЕРИЧКИ ДЕЛ

1. БИЛАНСНИ ПОКАЗАТЕЛИ

Согласно на изнесеното во претходните поглавја, произлегува дека во планскиот опфат кој е предмет на разработка - урбанизирање, со овој ОПШТ АКТ за СЕЛО КОНОПНИЦА, Општина Крива Паланка, со вкупната површина на планскиот опфат од 389,500 ха планирани се следните наменски површини за изградба на градби и користење на просторот во нив со следните групи на класи на намени, односно следните основни класи на намени заедно со компатибилни класи на намена и останати пропратни комунални и инфраструктурни содржини за функционирање на населеното место-село Конопница:

1. **А-домување..... 347,455 ха (85,20%)**
2. **Б-комерцијални и деловни намени..... 2,835 ха (0,70%)**
3. **В-јавни институции..... 1,544 ха (0,38%)**
4. **Г-производство, дистрибуција и сервиси.... 11,736 ха (2,88%)**
5. **Д-зеленило и рекреација..... 13,290 ха (3,26%)**
6. **Е-инфраструктура..... 11,145 ха (2,73%)**
7. **јавна површина во плански опфат (водотеци и отворени канали)..... 19,802 ха (4,85%)**

плански опфат вкупно: 407,807 ха (100,00%)

2. БИЛАНСНИ СПОРЕДБЕНИ ПОКАЗАТЕЛИ

ред. бр.	Група на класи на намена	документациона основа	планиран развој	разлика во ха и %
1.	**А- ДОМУВАЊЕ**	**95,500 ха**	**347,455 ха**	**251,955 ха (+ 327,02%)**
2.	**Б-КОМЕРЦИЈАЛНИ и ДЕЛОВНИ НАМЕНИ**	**0,125 ха**	**2,835 ха**	**2,710 ха (+ 2.168,56%)**
3.	**В- ЈАВНИ ИНСТИТУЦИИ**	**0,350 ха**	**1,544 ха**	**1,194 ха (+1.079,14%)**
4.	**Г-ПРОИЗВОДСТВО, ДИСТРИБУЦИЈА И СЕРВИСИ**	**3,509 ха**	**11,736 ха**	**8,227 ха (+ 234,45%)**
5.	**Д- ЗЕЛЕНИЛО И РЕКРЕАЦИЈА**	**2,119 ха**	**13,290 ха**	**11,171 ха (+ 527,18%)**
6.	**Е- ИНФРАСРУКТУРА**	**13,700 ха**	**11,145 ха**	**-2,555 ха (- 18,65%)**
7.	**ВОДОТЕЦИ И ОТВОРЕНИ КАНАЛИ-ДОЛОВИ)**	**21,370 ха**	**19,675 ха**	**-1,695 ха (- 7,34%)**
8.	**НЕИЗГРАДЕНИ СЛОБОДНИ ПОВРШИНИ**	**271,134 ха**	**/**	**0,00 /**
	ПЛАНСКИ ОПФАТ ВКУПНО:	**407,807 ха**	**407,807 ха**	**/ (0,0**

30 јуни 2015 год.
П Р И Л Е П

составил:
ДРАГАН ДИМЕСКИ, диа

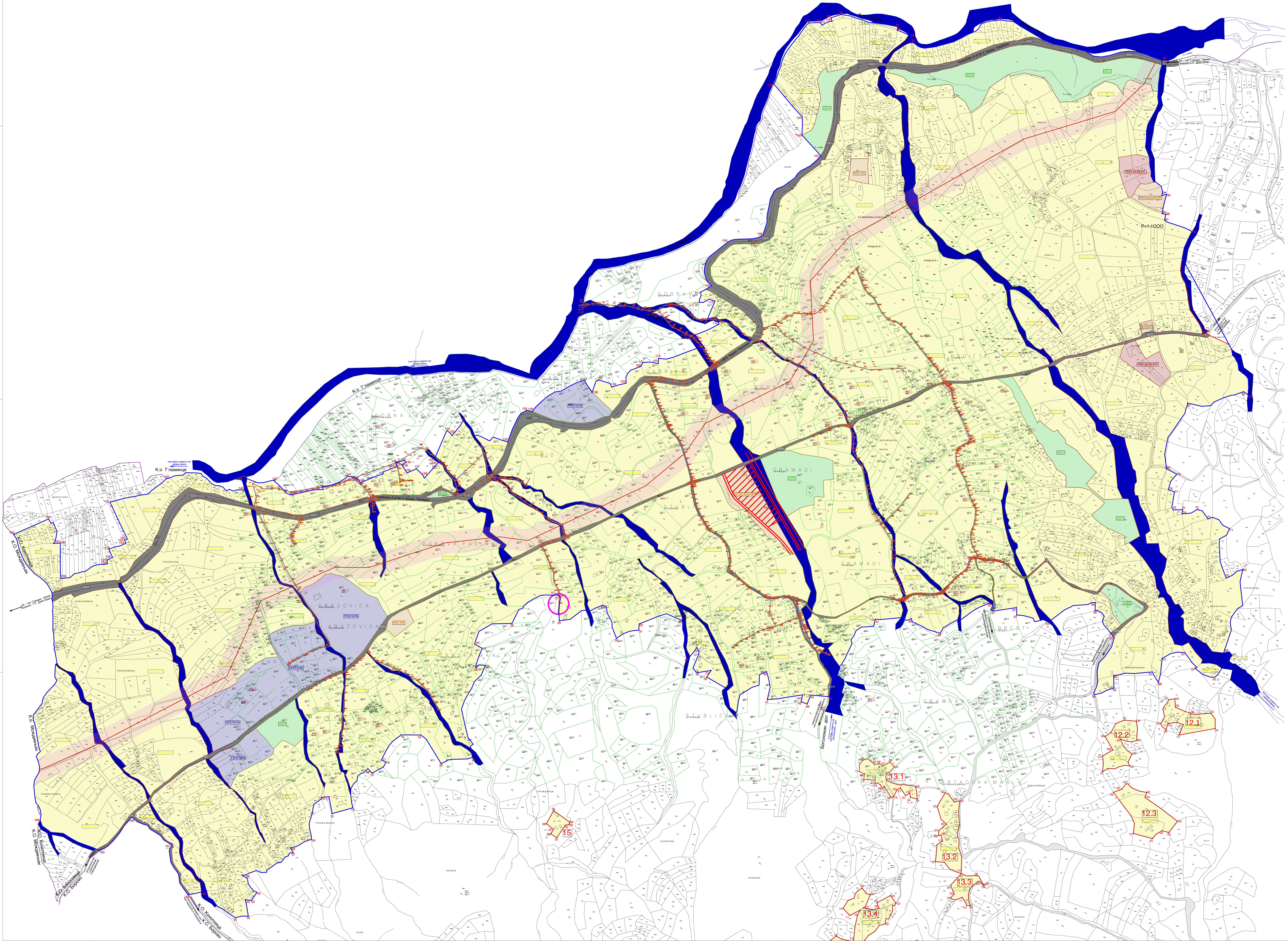

БИЛАНСНИ СПОРЕДБЕНИ ПОКАЗАТЕЛИ

	ГРУПА НА КЛАСИ НА НАМЕНА	ДОКУМЕНТАЦИОНА ОСНОВА	ПЛАНИРАН РАЗВОЈ	РАЗЛИКА ВО %
1	А - ДОМУВАЊЕ	95,500 ха	347,455 ха	**327,02%**
2	Б - КОМЕРЦИЈАЛНИ И ДЕЛОВНИ НАМЕНИ	0,125 ха	2,835 ха	**2.168,56%**
3	В - ЈАВНИ ИНСТИТУЦИИ	0,350 ха	1,544 ха	**1.079,14%**
4	Г - производство, дистрибуција и сервиси	3,509 ха	11,736 ха	**234,45%**
5	Д - ЗЕЛЕНИЛО И РЕКРЕАЦИЈА	2,119 ха	13,290 ха	**527,18%**
6	Е - ИНФРАСТРУКТУРА	13,700 ха	11,145 ха	**- 18,65%**
7	ВОДОТЕЦИ И ОТВОРЕНИ КАНАЛИ - ДОЛОВИ	21,370 ха	19,802 ха	**- 7,34%**
8	НЕИЗГРАДЕНИ СЛОБОДНИ ПОВРШИНИ	271,134 ха	/	/

БРОЈ НА ПЛАНСКИТЕ ОПФАТИ, НИВНО ИМЕ, НИВНА ПОВРШИНА И УЧЕСТВО ВОВКУПНАТА ПОВРШИНА

реден број	БРОЈ НА ПЛАНСКИОТ ОПФАТ	БРОЈ НА ГРУПА НА ПЛАНСКИ ОПФАТ	ИМЕ НА ГРУПАТА НА ПЛАНСКИОТ ОПФАТ	БРУТО ПОВРШИНА НА ПЛАНСКИ ОПФАТ ха	БРУТО ПОВРШИНА НА ГРУПА НА ПЛАНСКИ ОПФАТИ - ПО МААЛА - ха	БРОЈ НА ПРЕКРШНИ ТОЧКИ НА ПЛАНСКИОТ ОПФАТ	УЧЕСТВО НА ГРУПИТЕ НА ПЛАНСКИТЕ ОПФАТИ (МААЛАТА) ВО ВКУПНАТА ПОВРШИНА НА ОПФАТОТ %
1	2	3	4	5	6	7	8
1.	01	01	СЕЛО-КОНОПНИЦА	353,101	353,101	1 - 169	86,585
2.	02.1	02	..ДОЛГИ НИВИ.. МААЛА	0,163	7,888	1 - 7	1,934
3.	02.2	02	..ДАМЈАНОВО..	7,725		1 - 13	
4.	03	03	..ДОЛГИ НИВИ.. МААЛА	0,988	0,988	1 - 7	0,242
5.	04	04	..ДОЛГИ НИВИ.. МААЛА	1,394	1,394	1 - 14	0,652
6.	05	05	..БАРАТЛИНЦИ.. МААЛА	3,573	3,573	1 - 11	0,314
7.	06	06	..БАРАТЛИНЦИ.. МААЛА	0,040	0,040	1 - 4	0,010
8.	07.1	07	..КУРТИШ.. МААЛА	0,608	2,604	1 - 17	0,474
9.	07.2	07	..КУРТИШ.. МААЛА	0,184		1 - 7	
10.	07.3	07	..КУРТИШ.. МААЛА	0,162		1 - 4	
11.	07.4	07	..КУРТИШ.. МААЛА	1,494		1 - 15	
12.	07.5	07	..КУРТИШ.. МААЛА	0,101		1 - 4	
13.	07.6	07	..КУРТИШ.. МААЛА	0,064		1 - 4	
14.	08	08	..БАРАТЛИНЦИ.. МААЛА	4,069	4,069	1 - 9	0,517
15.	09.1	09	..ПИЈАНИЧКА.. МААЛА	1,446	6,119	1 - 6	1,469
16.	09.2	09	..ПИЈАНИЧКА.. МААЛА	2,114		1 - 20	
17.	09.3	09	..ПИЈАНИЧКА.. МААЛА	0,622		1 - 8	
18.	09.4	09	..ПИЈАНИЧКА.. МААЛА	1,620		1 - 22	
19.	09.5	09	..ПИЈАНИЧКА.. МААЛА	0,317		1 - 8	
20.	10.1	10	..НУНУШОВСКА.. МААЛА	1,494	7,024	1 - 18	1,090
21.	10.2	10	..ФИЛИПОВСКА.. МААЛА	4,148		1 - 16	
22.	10.3	10	..ФИЛИПОВСКА.. МААЛА	0,198		1 - 7	
23.	10.4	10	..НИКОЛИНСКА.. МААЛА ..ШИРОКА ОРНИЦА..	0,710		1 - 9	
24.	10.5	10	..НИКОЛИНСКА.. МААЛА	0,474		1 - 10	
25.	11.1	11	..ЈУШМЕРСКА.. МААЛА	0,852	5,494	1 - 20	1,150
26.	11.2	11	..ЈУШМЕРСКА.. МААЛА ..КРСТ..	3,916		1 - 17	
27.	11.3	11	..МИЛЕНОВСКА.. МААЛА	0,726		1 -20	
28.	12.1	12	..ДЕМИШКОВСКА.. МААЛА	0,726	2,721	1 - 11	0,698
29.	12.2	12	..ДЕМИШКОВСКА.. МААЛА	0,795		1 - 10	
30.	12.3	12	..ДЕМИШКОВСКА.. МААЛА	1,200		1 - 10	
31.	13.1	13	..ПРТАЉСКА.. МААЛА	0,619	4,671	1 - 24	1,247
32.	13.2	13	..ПРТАЉСКА.. МААЛА	1,040		1 - 12	
33.	13.3	13	..ПРТАЉСКА.. МААЛА	0,367		1 - 11	
34.	13.4	13	..ПРТАЉСКА.. МААЛА	1,352		1 - 19	
35.	13.5	13	..ПРТАЉСКА.. МААЛА	1,293		1 - 10	
36.	14.1	14	..ГАРАЖДИНСКА.. МААЛА	0,511	5,946	1 - 11	1,268
37.	14.2	14	..ГАРАЖДИНСКА.. МААЛА	0,182		1 - 5	
38.	14.3	14	..ГАРАЖДИНСКА.. МААЛА	2,529		1 - 28	
39.	14.4	14	..ГАРАЖДИНСКА.. МААЛА	1,387		1 - 7	
40.	14.5	14	..ГАРАЖДИНСКА.. МААЛА	1,150		1 - 13	
41.	14.5	14	..ГРАЖДИНСКА.. МААЛА	0,187		1 - 5	
42.	15	15	..ГРАЖДИНСКА.. МААЛА	0,226	0,226	1 - 8	0,058
43.	01 - 15		ВКУПНО:	407,807		653	100,000

КЛАСИ НА НАМЕНИ

наменска зона А -домување :
- домување во станбени куи со посебен режим - **А0**
- домување во станбени куи - **А1** или домување во станбени куи со селско-стопански двор - **А1**
- групно домување - **А3**
сите со компатибилни класи на намена

наменска зона Б - комерцијални и деловни намени
- мали комерцијални дејности - **Б1**,
- големи трговски единици - **Б2**,
- големи угостителски единици - **Б3**,
- работни простори - **Б4**,
- хотелски комплекси - **Б5**,
сите со компатибилни класи на намена

наменска зона В - јавни институции
- образование и наука-**В1,**
- здравствена и социјална затита-**В2,**
- култура -**В3,**
- државни институции - **В4,**
сите со компатибилни класи на намена

наменска зона Г - производство, дистрибуција и сервиси
- лесна незагадувачка индустрија-**Г2,**
- сервиси - **Г3,**
- стоварита - **Г4,**
сите со компатибилни класи на намена

наменска зона Д- зеленило и рекреација
- парковско зеленило - **Д1**,
- затитно зеленило - **Д2,**
- спорт и рекреација - **Д3,**
- меморијални простори - **Д4,**
сите со компатибилни класи на намена

наменска зона Е - инфраструктура
- комунална инфраструктура - **Е1**
(сообраајна инфраструктура)

постојно корито на реките ..селска река.. ..боголожин.. дол и останатите отворени канали-долови(суводолици)

НУМЕРИЧКИ ПРИКАЗ НА ПЛАНИРАНИТЕ ПОВРШИНИ И НАМЕНА НА ЗЕМЈИШТЕТО

реден број	НАМЕНА НА ЗЕМЈИШТЕТО И ГРАДБИТЕ	ОСНОВНА НА КЛАСА НА НАМЕНА	БРУТО ПОВРШИНА ха	УЧЕСТВО НА ГРУПИ НА КЛАСИ НА НАМЕНА ВО ПЛАНСКИОТ ОПФАТ %	УЧЕСТВО НА ОСНОВНА КЛАСА НА НАМЕНА ВО ПЛАНСКИОТ ОПФАТ %	МАКСИМАЛНО УЧЕСТВО НА КОМПАТИБИЛНИ КЛАСИ НА НАМЕНИ НА ОСНОВНАТА КЛАСА НА НАМЕНА %	СТАЦИОНАРЕН СООБРАЌАЈ-ПАРКИРАЊЕ ИЛИ ГАРАЖИРАЊЕ
1	2	3	4	5	6	7	8
1.	ГРУПА НА КЛАСИ НА НАМЕНИ **А** - ДОМУВАЊЕ	А0 - ДОМУВАЊЕ ВО СТАНБЕНИ КУЌИ СО ПОСЕБЕН РЕЖИМ А1 - ДОМУВАЊЕ ВО СТАНБЕНИ КУЌИ ИЛИ ДОМУВАЊЕ ВО СТАНБЕНИ КУЌИ СО ОРГАНИЗИРАН СЕЛСКО-СТОПАНСКИ ДВОР А3 - ГРУПНО ДОМУВАЊЕ	347,455	85,20	максималното процентуално учество на основните класи на намена во однос на групата на класи на намени во наменските зони е се одредува согласно член 29, 30 и Прилогот 2 од Правилникот за стандарди и нормативи за урбанистичко планирање (Сл. весник на Р.М. бр. 63/12, 126/12, 19/13, 95/13, 167/13, 37/14, 125/14 и 148/14).	максималното процентуално учество на компатибилните класи на намена во однос на основните класи на намена во наменските зони е се одредува согласно член 33, 34 и Прилогот 2 од Правилникот за стандарди и нормативи за урбанистичко планирање (Сл. весник на Р.М. бр. 63/12, 126/12, 19/13, 95/13, 167/13, 37/14, 125/14 и 148/14).	**ПАРКИНГ МЕСТА**:потребниот број на пркинг места **е се обезбеди во склоп на сопствената парцела со почитување на член 59, 60 и 61 од Правилникот за стандарди и нормативи за урбанистичко планирање(Сл. весник на Р.М. бр. 63/12, 126/12, 19/13 95/13, 167/13, 37/14, 125/14 и 148/14). Обезбедување на потребниот број на паркинг места е основен услов за изградба до максимална дозволена висина и површина за градба.**
2.	**Б** - КОМЕРЦИЈАЛНИ И ДЕЛОВНИ НАМЕНИ	Б1 - МАЛИ КОМЕРЦИЈАЛНИ И ДЕЛОВНИ НАМЕНИ Б2 - ГОЛЕМИ ТРГОВСКИ ЕДИНИЦИ Б3 - ГОЛЕМИ УГОСТИТЕЛСКИ ЕДИНИЦИ Б4 - РАБОТНИ ПРОСТОРИ Б5 - ХОТЕЛСКИ КОМПЛЕКСИ	2,835	0,70			
3.	**В** - ЈАВНИ ИНСТИТУЦИИ	В1 - ОБРАЗОВАНИЕ И НАУКА В2 - ЗДРАВСТВО И СОЦИЈАЛНА ЗАШТИТА В3 - КУЛТУРА (КУЛТУРЕН ДОМ) В4 - ДРЖАВНИ ИНСТИТУЦИИ(МЕСНА ЗАЕДНИЦА)	1,544	0,38			
4.	**Г** - ПРОИЗВОДСТВО, ДИСТРИБУЦИЈА И СЕРВИСИ	Г2 - ЛЕСНА НЕЗАГАДУВАЧКА ИНДУСТРИЈА Г3 - СЕРВИСИ Г4 - СТОВАРИШТА	11,736	2,88			
5.	**Д** - ЗЕЛЕНИЛО И РЕКРЕАЦИЈА	Д1 - ПАРКОВСКО ЗЕЛЕНИЛО Д2 - ЗАШТИТНО ЗЕЛЕНИЛО Д3 - СПОРТ И РЕКРЕАЦИЈА (СПОРТСКИ ТЕРНИ И ОБЈЕКТИ) Д4 - МЕМОРИЈАЛНИ ПРОСТОРИ (ВЕРСКИ ОБЈЕКТ СО ГРОБИШТА)	13,290	3,26			
6.	**Е** - ИНФРАСТРУКТУРА	Е1 - КОМУНАЛНА ИНФРАСТРУКТУРА (СООБРАЌАЈНА ИНФРАСТРУКТУРА)	11,145	2,73			
7.	ЈАВНА ПОВРШИНА ВО ПЛАНСКИОТ ОПФАТ - ВОДОТЕЦИ И ОРВОРЕНИ КАНАЛИ (ДОЛОВИ)	ПРИРОДНО КОРИТО НА РЕКАТА ..селска река.., ..боголожин.. дол и останатите отворени канали-долови (суводолици)	19,802	4,85			
8.	**ВКУПНА ПОВРШИНА НА ПЛАНСКИТЕ ОПФАТИ НА СЕЛО КОНОПНИЦА :**		407,807	100,00	/	/	/

ОПШТ АКТ ЗА СЕЛО КОНОПНИЦА ОПШТИНА КРИВА ПАЛАНКА

НАМЕНА НА ЗЕМЈИШТЕТО

M = 1 : 2500

ПЛАНСКИ ОПФАТ: 01

легенда:

- граница на плански опфат
- граница на катастарска оптина
- граница на кп
- 406 — број на кп
- граница на наменска зона
- линија за корито на река-дол
- 01 - 15 — број на групи на плански опфати (село + маала)
- 01 - 169 — број на прекрни точки на граница на плански опфати
- траса на гасовод-оптички кабел со затитна зона од 2х30м

нарачател на планот:	локална самоуправа - Оптина Крива Паланка
донесувач на планот:	Совет на Оптина Крива Паланка
наслов на планот:	ОПШТ АКТ ЗА СЕЛО КОНОПНИЦА - ОПШТИНА КРИВА ПАЛАНКА
наслов на листот:	НАМЕНА НА ЗЕМЈИШТЕТО
изработувач:	тд ..ГЕНИКО.. - ПРИЛЕП
планери:	Драган Димески, диа овластување бр. 0.0074 Гордана Блакоска, диа овластување бр. 0.0376
планери-соработници:	Даме Димески, диа Мирољуб Чорби, диа Никола Спиркоски, диа
дата:	јуни 2015
технички број:	41/2015
лист бр.	4.1
управител:	Миле Стојкоски

бр. на одлука на совет на на Оптина Крива Паланка

Председател на советот на Оптина Крива Паланка

СИТЕ ПРАВА ЗАДРЖАНИ
© ТД..ГЕНИКО..
Сите графички прилози и пианиот материјал кои то се појавуваат тука се дел од оригинален и необјавен труд на архитектот (претпријатието) и не смеат да се копираат,користат или отуѓуваат без писмана согласност на архитектот (претпријатието).

ПРИЛОЗИ КОН ДОКУМЕНТАЦИОНА ОСНОВА

ДОБИЕНИ МИСЛЕЊА

Друштво за комуникациски услуги
А1 Македонија ДООЕЛ Скопје
Бр. 11-6542/1
11-12-2023
Скопје

До: Трговско друштво за проектирање инженеринг градба и консалтинг
ПАРАМЕТАР ДООЕЛ увоз-извоз Скопје

Скопје, 11.12.2023 год.

Предмет: Мислење

Почитувани,

Во врска со Вашето барање за доставување на мислења од општини/институции поднесено преку системот Е-Урбанизам со број на постапка 57516 креирано на 04.12.2023 година и наслов 'Урбанистички Проект за линиска инфраструктурна градба за канализациона мрежа, КО Конопница, Општина Крива Паланка' доставено до А1 Македонија ДООЕЛ Скопје, Ве известуваме дека издаваме **позитивно мислење**.

Напомена: Доколку има потреба од дислокација на постојната телекомуникациска инфраструктура, планерот е должен да постави новопланирана траса во рамките на експропријационата линија во консултација со сопственикот на постоечката инфраструктура - А1 Македонија ДООЕЛ Скопје. Трошоците за дислокација на постојната телекомуникациска инфраструктура ги сноси инвеститорот на проектот.

Лице за контакт:
Бранкица Маринковска тел. 077/773-244

Срдечен поздрав,

За А1 Македонија ДООЕЛ Скопје,
Бранкица Маринковска
Помлад специјалист за дизајн и планирање на мрежа

Друштво за комуникациски услуги
А1 Македонија ДООЕЛ Скопје

ЈАВНО ПРЕТПРИЈАТИЕ ЗА КОМУНАЛНИ УСЛУГИ „КОМУНАЛЕЦ" КРИВА ПАЛАНКА
бр. 08-989/2
6.12.23 год.

ЈАВНО ПРЕТПРИЈАТИЕ
КОМУНАЛЕЦ
КРИВА ПАЛАНКА

ЈП„КОМУНАЛЕЦ"-КРИВА ПАЛАНКА
Адреса:Крива Паланка„Илинденска"бр.17
Телефон и факс:031-375 100Директор:375-747Комерција
Жиро сметка 320-1000050418-Централна Кооперативна Банка-Скопје
Жиро сметка 210-0403705501308Тутунска Банка
Жиро сметка:240-3500013189-639ни Банка
Е.Д.Б.МН4015989100876

До
Општина Крива Паланка

Предмет: Одговор на барање за мислење

Почитувани,

Во врска со Ваше барање **бр.29-5765/6** од **06.12.2023 год**. за мислење за **Урбанистички Проект за линиска инфраструктурна градба за канализациона мрежа, КО Конопница, Општина Крива Паланка со технички број 04-116/2023 од ноември 2023 година од ТДПИГК „ПАРАМЕТАР" ДООЕЛ Скопје со број на лиценца 0080**. Ве известуваме дека нашето мислење е позитивно.

Со почит,

Изработил
Мирјана Додевска
М.Додевска

Одобрил
Раководител на сектор,
Валентина Велеска
ВВелеска

11 Декември 2023 година

Архивски број: 09 – 200/2

До: ОПШТИНА КРИВА ПАЛАНКА
КРИВА ПАЛАНКА

Предмет: Мислење
Доставува.-
Врска: Ваш акт број 29 - 5765/8 од 06.12.2023 година.

Врз основа на член 53 од Законот за заштита и спасување (Сл.весник на РМ број 36/2004, 49/2004, 86/2008, 124/10, 18/11, 41/14, 129/15, 106/16, 83/18 и 251/21), член 47 став (7) од Законот за урбанистичко планирање (Сл. весник на РСМ бр. 32/20 и согласно член 1 и чл. 88 од Закон за општата управна постапка (Сл. весник на РМ бр.124/15, 65/18), **Подрачно одделение за заштита и спасување Крива Паланка издава**

М И С Л Е Њ Е

За застапеност на мерките за заштита и спасување во Урбанистички проект за линиска инфраструктурна градба за канализациона мрежа, КО Конопница, општина Крива Паланка.

Со увид во документацијата ПОЗС Крива Паланка утврди:

Во горенаведениот документ целосно се застапени мерките за заштита и спасување.

Правна поука: Против ова Мислење може да се изјави жалба до Државната комисија за одлучување во управна постапка и постапка од работен однос во втор степен,или до Дирекцијата за заштита и спасување-ПОЗС Крива Паланка во рок од 15 дена од приемот,согласно член 14 став (2),член 105,член 106 и член107 од Закон за општа управна постапка (Сл.весник на РМ бр.124/15).Жалбата се таксира со 250 денари административни марки,согласно Законот за административни такси (Сл.весник на РМ бр.17/93,...192/15).

Изработил:Бранислав Јовевски

Branislav Jovevski
Digitally signed by Branislav Jovevski
Date: 2023.12.11 10:19:38 +01'00'

ДИРЕКЦИЈА ЗА ЗАШТИТА И СПАСУВАЊЕ
Раководител на ПОЗС Крива Паланка
Митко Ангеловски

Дирекција за заштита и спасување
Подрачно одделение Крива Паланка
Drejtoria për mbrojtje dhe shpëtim
Njësia rajonale Kriva Pallankë

ул. „Свети Јоаким Осоговски бр.175
Република Северна Македонија
Rr. "Shen Joakim Osogovski" 175
Republika e Maqedonisë së Veriut

+389 31376744
www.dzs.gov.mk
Krivapalanka@dzs.gov.mk

Македонски Телеком АД, Кеј 13-ти Ноември бр. 6, 1000 Скопје

Бр.57516

Датум: 14.12.2023

До
Трговско друштво за проектирање, инжинеринг, градба и консалтинг
ПАРАМЕТАР ДООЕЛ – Скопје
Ул. Мајка Тереза бр.18-1/1, 1000 Скопје – Центар

Предмет: Доставување на мислење

Согласно Вашето Барање за Мислење добиено преку информацискиот систем е-урбанизам за Урбанистички Проект за линиска инфраструктурна градба за канализациона мрежа, КО Конопница, Општина Крива Паланка, Ви доставуваме ПОЗИТИВНО МИСЛЕЊЕ.

Кон ова ги додаваме и следните

Услови за согласност: Да се превземат сите неопходни мерки за заштита на постојната тк инфраструктура согласно техничките прописи или наша усогласеност. Доколку се јави потреба од заштита/дислокација на тк инфраструктурата, Ве молиме да поднесете барање до Секторот за продажба. Секоја евентуална штета која ќе биде направена во текот на работите врз тк инфраструктурата должни сте веднаш да ја пријавите на наша адреса.

Лице за контакт: Николче Тасевски, тел. 070/200-176.

Со почит,

Македонски Телеком АД Скопје

DEVOPS активности на оптика

и мрежи од следна генерација

По овластување на

Дејан Влаховиќ

NIKOLChE TASEVSKI Digitally signed by NIKOLChE TASEVSKI Date: 2023.12.14 12:15:39 +01'00'

EVN Group

ЕЛЕКТРОДИСТРИБУЦИЈА ДООЕЛ Скопје
Друштво за дистрибуција на електрична енергија
Бр. 10-22/4 – 554 **од** 14.12.2023
Скопје

Одговорно лице: Марко Бирачоски
Контакт телефон: +389 72 933 219

Предмет: Издавање на мислење за електроенергетски објекти и инфраструктура од ЕЛЕКТРОДИСТРИБУЦИЈА ДООЕЛ, Скопје

Почитувани,

Во врска со Вашиот допис број 29-5765/7 од 06.12.2023 година, со кој барате да дадеме мислење за Урбанистички Проект за линиска инфраструктурна градба за канализациона мрежа, КО Коноглница, Општина Крива Паланка, ве известуваме дека **немаме** забелешки за постојните и новопланираните електроенергетски објекти и инфраструктура и Ви даваме **ПОЗИТИВНО** мислење.

При планирање, согласно пресметките за потребната едновремена моќност на планираните објекти, според вид, намена и сл. препорачуваме да се предвидат нови маркици за трафостаници со определена, дефинирана градежна парцела.

Услов е кај сите вкрстувања и приближувања до електроенергетски објекти и инфраструктура, да се запазуваат законските прописи и работни норми.

Задолжително да се предвиди заштитен појас на електроенергетските објекти согласно Мрежните правила за дистрибуција на електрична енергија.

Доколку во опфатот е потребна промена или дислокација на електроенергетските објекти и инфраструктура, потребно е да се предвиди локација/траса за дислокација на објектите и инфраструктурата и инвеститорот е должен да ги надомести трошоците за дислокација. Еден од условите за позитивно мислење за одобрение за градење е претходно реализирана дислокација и/или промена предвидена во постапката за е-урбанизам (услови издадени од ЕЛЕКТРОДИСТРИБУЦИЈА ДООЕЛ Скопје)

Со почит,

Електродистрибуција ДООЕЛ Скопје
Оддел Мрежен Инженеринг

Birachoski Marko
Digitally signed by Birachoski Marko
Date: 2023.12.21 08:32:19 +01'00'

До: Општина Крива Паланка

ПРЕДМЕТ: Мислење од утврдена состојба

Бр. / Nr. 0939-17414/2
Дата: / Data: 21.12.2023
Скопје / Shkup
Трифун Хаџи Јанев бр.4
/ Trifun Hadzi Janev no.4
1030 Скопје / Shkup
Тел. / Tel.: +(02) 3204 801
Факс: / Fax: +(02) 3131 668
Е-пошта: / Posta e-:
info@katastar.gov.mk
Веб: / Faqja: www.katastar.gov.mk

Врска:Број на постапка во Е-Урбанизам за УП (чл.58 ст.6): 57516
Ваш бр. 29-5765/2 од 06.12.2023 год.
Наш бр. 0939-17414/1 од 12.12.2023 год.

Почитувани,

До Агенцијата за катастар на недвижности, иницирате постапка за мислење за утврдена состојба по извршено споредување на податоците на подлоги од Урбанистички проект за линиска инфраструктурна градба за канализациона мрежа, КО Конопница, Општина Крива Паланка, изработен од "*ПАРАМЕТАР*" ДООЕЛ од Скопје, со тех. бр. 04-116/2023 од ноември 2023 година, со податоците од катастарскиот план. врз основа на член 47 став 8 од Законот за урбанистичко планирање („Службен весник на Република Северна Македонија" бр. 32/2020).

Агенцијата за катастар на недвижности по извршениот увид на доставената документација и Електронскиот запис со кој се потврдува дека урбанистичкиот проект го исполнува квалитетот од тематски и тополошки аспект Ве известува дека се исполнети условите за издавање на позитивно мислење.

Прилог: Извештај од утврдена состојба по извршено споредување.

Со почит,

Изработил: м-р Влатко Илиевски, помлад соработник
Контролирал/Одобрил: м-р Биљана Ајтарска, в.д. раководител на одделение

Директор

д-р Борис Тунџев

Место за Дигитални потписи

Изработил	Контролирал	Одобрил	Согласен	Директор
VLATKO ILIEVSKI 12.12.2023 13:22 CET	Biljana Ajtarska 12.12.2023 15:15 CET			Boris Tundjev 20.12.2023 14:25 CET

РЕПУБЛИКА МАКЕДОНИЈА
АГЕНЦИЈА ЗА КАТАСТАР НА НЕДВИЖНОСТИ
КО КОНОПНИЦА

ИЗВЕШТАЈ ОД УТВРДЕНА СОСТОЈБА ПО ИЗВРШЕНО ПРЕКЛОПУВАЊЕ

Реден број	ПОДАТОЦИ ЗА НОСИТЕЛИТЕ НА НЕДВИЖНОСТИТЕ					ПОДАТОЦИ ЗА ПЛАНСКИ ОПФАТ												
	Презиме, татково име и име (за граѓански лица) Точно име на правното лице	Место на живеење седиште	Улица	Куќен број	Катастарска општина	Број на имотен лист	Број на парцела Основен	Број на парцела Дел	Катастарска Култура		Катастарска Класа	Површина x	Површина a	Површина м2	Број на плански опфат	Технички број	Забелешка	Товар
1	СЛОБОДАН АЛЕКСОВСКИ	КРИВА ПАЛАНКА	С.КОНОПНИЦА		15020	6	2220	0	зз	ш	3			**158.87**	11986.91	04-116/2023		
														12368.03				
	СТОЈАН АЛЕКСОВ	КРИВА ПАЛАНКА	С.КОНОПНИЦА															
2	СЛОБОДАН АЛЕКСОВСКИ	КРИВА ПАЛАНКА	С.КОНОПНИЦА		15020	1589	2221	0	гз	гиз	0			**12.9**	11986.91			
														3595.5				
	СЛОБОДАН АЛЕКСОВСКИ	КРИВА ПАЛАНКА	С.КОНОПНИЦА															
3	СТОЈАН АЛЕКСОВ	КРИВА ПАЛАНКА	С.КОНОПНИЦА		15020	1588	2223	0		НИВА	6			**0**	11986.91			
														717.57				
4	ТРАЈЧЕВСКИ БЛАЖЕ	С.КОНОПНИЦА		118	15020	1128	2224	0		НИВА	6			**19.08**	11986.91			
														624.55				
5	ТРАЈЧЕВСКИ БЛАЖЕ	С.КОНОПНИЦА		118	15020	1128	2225	0	гз	гиз	0			**16.25**	11986.91			
														1101.92				
	ТРАЈЧЕВСКИ БЛАЖЕ	С.КОНОПНИЦА		118														
6	РЕПУБЛИКА МАКЕДОНИЈА				15020	728	2229	0	гз	зпо	0			**241.79**	11986.91			
														929.41				
7	АНГЕЛОВСКА СТОИМЕНКА	С.КОНОПНИЦА			15020	2126	2230	0	зз	пс	3			**102.72**	11986.91			
														477.82				
	СЛОБОДАН АЛЕКСОВСКИ	КРИВА ПАЛАНКА	С.КОНОПНИЦА															
	СТОЈАН АЛЕКСОВ	КРИВА ПАЛАНКА	С.КОНОПНИЦА															
8	СЛОБОДАН АЛЕКСОВСКИ	КРИВА ПАЛАНКА	С.КОНОПНИЦА		15020	6	2231	0	ш	ш	3			**2.21**	11986.91			
														5191.52				
	СТОЈАН АЛЕКСОВ	КРИВА ПАЛАНКА	С.КОНОПНИЦА															
9	СТОЈАН АЛЕКСОВ	КРИВА ПАЛАНКА	С.КОНОПНИЦА		15020	1588	2236	0		ПАСИШТЕ	3			**209.6**	11986.91			
														277.81				
10	РЕПУБЛИКА СЕВЕРНА МАКЕДОНИЈА				15020	727	2249	0		ДОЛ	0			**1025.99**	11986.91			
														1411.1				
11	БИЛЈАНА СТОЈАНОВСКА	КРИВА ПАЛАНКА	УЛ.ХЕРОЈ КАРПОШ	134	15020	2749	2260	0	зз	н	3			**0**	11986.91			
														1503.59				
12	СТОЈАНОВСКА БИЛЈАНА	КРИВА ПАЛАНКА	ХЕРОЈ КАРПОШ	134	15020	685	2261	0	зз	ов	3			**1.1**	11986.91			
														644.85				
13	РЕПУБЛИКА СЕВЕРНА МАКЕДОНИЈА				15020	727	2262	0		ДОЛ	0			**320.37**	11986.91			
														2596.19				
14	ЈАНКОВСКИ ИВИЦА	КРИВА ПАЛАНКА	МАКЕДОНСКА	47	15020	1366	2264	0	зз	ов	3			**0**	11986.91			

														2001.17				
15	ЗДРАВКОВСКА СИМОНИДА	СКОПЈЕ	ДРАЧЕВО УЛ.ЈУСТИНИЈАН ПРВИ	26	15020	1446	2400	0	зз	ов	4			**11.84**	11986.91			
														3821.32				
	МАЏОВСКИ ДРАГАН	СКОПЈЕ-БУТЕЛ	ПЕТАР МАНЏУКОВ	111-2														
16	МАЏОВСКИ ТРАЈКО СТОЈАНЧЕ	КОНОПНИЦА			15020	2037	2404	0		ОВОШТАРНИК	5			**16.35**	11986.91			
														1162.05				
17	ЃОРЃИЕВСКИ ДАЛИБОР	КРИВА ПАЛАНКА	БОРИС ТРАЈКОВСКИ	21	15020	1433	2405	0		н	5			**3.31**	11986.91			
														1046.1				
18	АНГЕЛОВСКА СТОЈНА	КОНОПНИЦА		61	15020	43	2408	0		ОВОШТАРНИК	5			**6.49**	11986.91			
														1528.41				
	ПОПОВСКА ЗОРИЦА	СКОПЈЕ-АЕРОДРОМ	ИЛИЈА ДИМОВСКИ-ГОЧЕ	26А														
19	ГОГОВСКА СЛАВИЦА	КРИВА ПАЛАНКА	ВЕРА ЈОЦИЌ	23	15020	532	2409	0	зз	ов	5			**13.64**	11986.91			
														1682.43				
	МАЏОВСКИ МИТЕ	БОР	КРАЉ ПЕТАР	3/5														
	МАЏОВСКИ СТОЈАНЧЕ	С.КОНОПНИЦА		58														
	МАЏОВСКИ ТОДЕ	С.КОНОПНИЦА																
20	БОРЧЕ СТАНИСОВСКИ	КРИВА ПАЛАНКА	С.МОЖДИВЊАК		15020	2551	2414	0	гз	гнз	0			**6.02**	11986.91			
														1929.08				
21	БОРЧЕ СТАНИСОВСКИ	КРИВА ПАЛАНКА	МОЖДИВЊАК		15020	2556	2415	0	зз	ов	5			**23.2**	11986.91			
														817.31				
22	РЕПУБЛИКА СЕВЕРНА МАКЕДОНИЈА				15020	727	2416	0		ДОЛ	0			**633.72**	11986.91			
														1823.7				
23	СТОЈЧЕВСКИ ТОШО	КР.ПАЛАНКА	Х.КАРПОШ	41	15020	879	2421	0	гз	гиз	0			**4.92**	11986.91			
														2737.64				
	СТОЈЧЕВСКИ ТОШО	КР.ПАЛАНКА	Х.КАРПОШ	41														
24	СТОЈЧЕВСКИ ТОШО	КР.ПАЛАНКА	Х.КАРПОШ	41	15020	879	2422	0		ОВОШТАРНИК	4			**76.95**	11986.91			
														1954.13				
25	ДАВИДОВ ДИМИТАР САНДЕ	КР.ПАЛАНКА	П.ПЧИНСКИ	31	15020	150	2423	1	зз	ов	5			**38.92**	11986.91			
														960.21				
26	СТОЈЧЕВСКИ ТОШО	КР.ПАЛАНКА	Х.КАРПОШ	41	15020	879	2423	2		ОВОШТАРНИК	4			**251.41**	11986.91			
														2496.18				
27	РЕПУБЛИКА МАКЕДОНИЈА				15020	728	2425	0	гз	зпо	0			**153.11**	11986.91			
														294.29				
28	ГОРАНЧО КОЛЕВСКИ	КРИВА ПАЛАНКА	8-МИ ОКТОМВРИ	21	15020	1458	2426	0	зз	н	4			**89.91**	11986.91			П
														791.78				
29	ГОРАНЧО КОЛЕВСКИ	КРИВА ПАЛАНКА	8-МИ ОКТОМВРИ	21	15020	1458	2427	0	зз	ов	4			**89.27**	11986.91			П
														672.04				
30	ГОРАНЧО КОЛЕВСКИ	КРИВА ПАЛАНКА	8-МИ ОКТОМВРИ	21	15020	1458	2428	0	гз	гиз	4			**11.75**	11986.91			П
														791.88				
31	МАРКОВСКА-ЕФРЕМОВ МАЈА	К.ВОДА-СКОПЈЕ	ГЕОРГИ ДИМИТРОВ	64/3-4	15020	538	2429	1	зз	ов	4			**3.2**	11986.91			
														2098.63				

	МАРКОВСКА ЛИДИЈА	АЕРОДРОМ-СКОПЈЕ	БУЛ.К.ЈОСИФОВСКИ ПИТУ	24/2-11														
32	ЕЛЕОНОРА ЈОВАНЧОВА	КРИВА ПАЛАНКА	РИСТЕНА ГОГОВСКА	21	15020	470	2430	1	гз	гиз	0			**1.95**	11986.91			
														2198.96				
	СЛОБОДАН КИТАНОВСКИ	КРИВА ПАЛАНКА	СВ.ЈОАКИМ ОСОГОВСКИ	77-5														
33	РЕПУБЛИКА МАКЕДОНИЈА				15020	728	2438	0	гз	зпо	0			**881.69**	11986.91			
														1949.16				
34	КРИСТОФЕР СТОЕВСКИ	КРИВА ПАЛАНКА	МАКЕДОНСКА	79	15020	1565	2439	0	зз	ов	5			**4.43**	11986.91			
														355.7				
35	ЗАГОРКА ЈОРДАНОВСКА	КРИВА ПАЛАНКА	11 ОКТОМВРИ	47	15020	2061	2441	0	зз	ов	5			**82.02**	11986.91			
														336.49				
36	ЈОРДАНОВСКИ СЛАВЧО	К.ПАЛАНКА	11 ОКТОМВРИ	47	15020	1422	2442	0		ОВОШТАРНИК	5			**40.06**	11986.91			П
														393.3				
37	РИСТОВСКА СТОИМЕН ВЕСНА	БАРАТЛИЈА			15020	1723	2443	0		НИВА	5			**185.91**	11986.91			
														595.21				
38	РИСТОВСКИ СТОИМЕН ТОДОР	ЗЕМУН			15020	828	2501	0		НИВА	3			**0**	11986.91			
														762.18				
39	СТОЈАНОВСКИ СТАНОЈКО ЉУБЕН	ТЛМИНЦИ			15020	1534	2502	0	гз	гиз	0			**13.51**	11986.91			
														1804.37				
	СТОЈАНОВСКИ СТОИМЕН	СКОПЈЕ-БУТЕЛ	ВИЗБЕГОВО УЛ.3	427														
40	МАЏОВСКИ ТРАЈКО СТОЈАНЧЕ	КОНОПНИЦА			15020	2037	2504	0		ЛИВАДА	3			**8.94**	11986.91			
														185.47				
41	ЈОСИМОВСКА БОЖИН ЈАГОТКА	КОНОПНИЦА			15020	1447	2505	0		ЛИВАДА	3			**9.33**	11986.91			
														174.3				
42	ЃОШЕВСКИ ГОЦЕ	КРИВА ПАЛАНКА	КОНОПНИЦА		15020	160	2506	0		л	3			**8.97**	11986.91			
														80.26				
43	АНГЕЛОВСКА СТОЈНА	КОНОПНИЦА		61	15020	49	2509	0		ЛИВАДА	3			**9.75**	11986.91			
														1139.59				
	ПОПОВСКА ЗОРИЦА	СКОПЈЕ-АЕРОДРОМ	ИЛИЈА ДИМОВСКИ-ГОЧЕ	26А														
	СТЕФАНОВА СИМОН ЉУБА ВД.КОЦЕ	БОРОВО																
44	МАДЖОВСКИ БОЖИН БРАНКО	КР.ПАЛАНКА			15020	1449	2510	0		ОВОШТАРНИК	4			**27.99**	11986.91			
														1947.32				
45	ГОГОВСКА СЛАВИЦА	КРИВА ПАЛАНКА	ВЕРА ЈОЦИЌ	23	15020	532	2511	0	зз	л	2			**8.3**	11986.91			
														1757.15				
	МАЏОВСКИ МИТЕ	БОР	КРАЉ ПЕТАР	3/5														
	МАЏОВСКИ СТОЈАНЧЕ	С.КОНОПНИЦА		58														
	МАЏОВСКИ ТОДЕ	С.КОНОПНИЦА																
46	ЃОШЕВСКИ ГОЦЕ	КРИВА ПАЛАНКА	КОНОПНИЦА		15020	160	2514	1		лз	3			**21.32**	11986.91			
														1031.14				

47	РЕПУБЛИКА СЕВЕРНА МАКЕДОНИЈА				15020	726	2515	0	зз	пс	4			**528.52**	11986.91			
														3112.57				
48	МАЏОВСКИ ГЛИГОР	КРИВА ПАЛАНКА	УЛ.СВ.ЈОАКИМ ОСОГОВСКИ	172	15020	1672	2516	0		НИВА	4			**23.74**	11986.91			
														1537.82				
	МАЏОВСКИ ТОДОР БОЖИН	СКОПЈЕ	АНТОН ПОПОВ	9														
	МАЏОВСКИ ТОДОР ДОБРИ	СКОПЈЕ	ТОДОР ЧОПОВ	35														
	МАЏОВСКИ ТОДОР МИРКО	СКОПЈЕ	КОЦЕ МЕТАЛЕЦ	1/А/10														
	МАЏОВСКИ ТОДОР РУСЕ	СКОПЈЕ	АНТОН ПОПОВ	9-16														
49	БОГДАНОВ БОГДАН	СКОПЈЕ-КАРПОШ	ВАНЧО МИЦКОВ	57	15020	1375	2528	0	зз	пс	4			**6.16**	11986.91			
														2211.11				
	БОГДАНОВСКИ МИЛАН	СКОПЈЕ-КАРПОШ	ЖЕНЕВСКА	8-14														
50	МАЏОВСКИ ТРАЈКО СТОЈАНЧЕ	КОНОПНИЦА			15020	2037	2529	0		ПАСИШТЕ	3			**13.01**	11986.91			
														304.44				
51	МАЏОВСКИ ТРАЈКО СТОЈАНЧЕ	КОНОПНИЦА			15020	2037	2530	0		ЛОЗЈЕ	5			**0**	11986.91			
														659.46				
52	МАЏОВСКИ МИТЕ	КОНОПНИЦА			15020	2040	2531	0		НИВА	7			**0**	11986.91			
														2113.47				
	МАЏОВСКИ СТОЈАНЧЕ	КОНОПНИЦА																
	МАЏОВСКИ ТОДЕ	КОНОПНИЦА																
53	ЗДРАВКОВСКА СИМОНИДА	СКОПЈЕ	ДРАЧЕВО УЛ.ЈУСТИНИЈАН ПРВИ	26	15020	1446	2532	0	зз	пс	3			**3.16**	11986.91			
														3431.44				
	МАЏОВСКИ ДРАГАН	СКОПЈЕ-БУТЕЛ	ПЕТАР МАНЏУКОВ	111-2														
54	СНЕЖАНА РИСТОВСКА	КРИВА ПАЛАНКА	КОЧО РАЦИН	19	15020	1663	2533	0	зз	пс	3			**15.22**	11986.91			
														2403.51				
55	РЕПУБЛИКА МАКЕДОНИЈА				15020	728	2534	1	гз	зпо	0			**6.45**	11986.91			
														5122.07				
56	ЦВЕТКОВСКИ ЉУБЕН	КОНОПНИЦА		45	15020	1199	2588	0		ОВОШТАРНИК	5			**0**	11986.91			
														1809.7				
57	ЦВЕТКОВСКИ ЉУБЕН	КОНОПНИЦА		45	15020	1199	2871	0		ПАСИШТЕ	5			**60.5**	11986.91			
														667.02				
58	ЃОШЕВСКИ ФИДАНЧО	КРИВА ПАЛАНКА	КОНОПНИЦА		15020	1656	2872	0	зз	пс	5			**50.06**	11986.91			
														730.01				
	ТОДОРОВ ЉУБЕН	КРИВА ПАЛАНКА	С.КОНОПНИЦА															
	ТОДОРОВСКА ЉУБА	КОНОПНИЦА																
	ТОДОРОВСКИ ВАСИЉКО	КРИВА ПАЛАНКА	КОНОПНИЦА															
59	РЕПУБЛИКА МАКЕДОНИЈА				15020	728	2873	0	гз	зпо	0			**561.18**	11986.91			
														2619.92				
60	ЦВЕТАНОВСКИ АЛЕН	КРИВА ПАЛАНКА	КОНОПНИЦА		15020	1203	2874	0	зз	н	6			**249.83**	11986.91			
														825.61				
	ЦВЕТАНОВСКИ ВЛАТКО	КРИВА ПАЛАНКА	КОНОПНИЦА															
61	ЦВЕТКОВСКИ ЉУБЕН	КОНОПНИЦА		45	15020	1199	2875	0		НИВА	5			**28.2**	11986.91			
														831.55				

62	ЃОШЕВСКИ СЛОБОДАН	КОНОПНИЦА		44	15020	205	2876	0	зз	н	5			**32.13**	11986.91			П
														1362.16				
	СТОЈАНКА ЃОШЕВСКА	КРИВА ПАЛАНКА	КОНОПНИЦА															
	СТОЈАНЧЕ ЃОШЕВСКИ	КРИВА ПАЛАНКА	С.КОНОПНИЦА															
63	ЃОШЕВСКИ ГОЦЕ	КРИВА ПАЛАНКА	КОНОПНИЦА		15020	160	2877	0		н	5			**6.64**	11986.91			
														399.15				
64	ЦВЕТКОВСКИ ЉУБЕН	КОНОПНИЦА		45	15020	1199	2880	0		НИВА	5			**2.41**	11986.91			
														355.55				
65	МИТОВСКИ ВЕЛИН СТОЈКО	КОНОПНИЦА			15020	1664	2882	0		ПАСИШТЕ	3			**0**	11986.91			
														176.52				
66	А.Д.ЗА ПРЕВОЗ,ТРГОВИЈА,УСЛУГИ	0	0		15020	1486	2891	1	гз	гиз	0			**165.66**	11986.91			П
														30157.41				
	И ТУРИЗАМ ПРОЛЕТЕР АД С.КОНОПНИЦА	КР.ПАЛАНКА																
67	РЕПУБЛИКА МАКЕДОНИЈА	К.ПАЛАНКА			15020	1626	2891	2	гз	гиз	0			**3.39**	11986.91			
														1573.87				
68	СТОЈАНОВСКИ БОРЧЕ	КРИВА ПАЛАНКА	С.КОНОПНИЦА		15020	863	2892	0	зз	н	5			**2.46**	11986.91			
														565.09				
	СТОЈАНОВСКИ СТОЈАН	КРИВА ПАЛАНКА	С.КОНОПНИЦА															
69	МАЏОВСКИ ФИЛИП	КР.ПАЛАНКА	С.КОНОПНИЦА		15020	2463	2941	0	зз	ов	5			**22.11**	11986.91			
														453.2				
70	АНТОНИЈО МАЏОВСКИ	СКОПЈЕ-КАРПОШ	УЛ.ФРАНЦЕ ПРЕШЕРН	74	15020	1451	2947	0	гз	гиз	0			**22.29**	11986.91			
														1353				
	АНТОНИЈО МАЏОВСКИ	СКОПЈЕ-КАРПОШ	УЛ.ФРАНЦЕ ПРЕШЕРН	74														
	МАДЖОВСКИ БОЖИН БРАНКО	КР.ПАЛАНКА																
	МАДЖОВСКИ БОЖИН БРАНКО	КР.ПАЛАНКА																
	МАЏОВСКИ ДРАГАН	СКОПЈЕ-БУТЕЛ	ПЕТАР МАНЏУКОВ	111-2														
	МАЏОВСКИ ДРАГАН	СКОПЈЕ-БУТЕЛ	ПЕТАР МАНЏУКОВ	111-2														
71	СТОЈАНОВСКА ДОНЕ ВЕРКА	КОНОПНИЦА			15020	850	3058	0		ПАСИШТЕ	3			**0**	11986.91			
														559.97				
	СТОЈАНОВСКА ЉУБЕН ЈАСМИНКА	КОНОПНИЦА		3														
	СТОЈАНОВСКИ ЉУБЕН ГОЦЕ	КОНОПНИЦА																
72	МАЈА ТРАЈКОВСКА	КУМАНОВО	УЛ.НАРОДНА РЕВОЛУЦИЈА	131А/1-Г1	15020	2740	3060	0	зз	пс	3			**12.42**	11986.91			
														565.17				
73	СТОЈАНОВСКИ БОРИВОЈЕ ДОНЕ	КОНОПНИЦА			15020	1601	3061	0		ПАСИШТЕ	3			**0**	11986.91			
														146.86				
74	АНГЕЛОВСКА СТОЈНА	КОНОПНИЦА		61	15020	43	3075	0		ОВОШТАРНИК	6			**23.32**	11986.91			
														189.66				

	ПОПОВСКА ЗОРИЦА	СКОПЈЕ-АЕРОДРОМ	ИЛИЈА ДИМОВСКИ-ГОЧЕ	26А														
75	ВИКТОР РИСТОВСКИ	КРИВА ПАЛАНКА	БОРОВО		15020	1071	3076	0	зз	ов	6			**6.35**	11986.91			
														168.21				
	ЈАГОТКА НИКОЛОВСКА	РАНКОВЦЕ																
	РИСТОВСКИ ТРАЈКО	КРИВА ПАЛАНКА	БОРОВО															
76	МАДЖОВСКИ ЈОРДАН ТОДОР	КОНОПНИЦА		65	15020	534	3077	0		ОВОШТАРНИК	6			**130.06**	11986.91			
														1026.82				
77	ЈАКИМОВСКИ КИРО ДРАГИ	КОНОПНИЦА		60	15020	425	3078	0		ОВОШТАРНИК	6			**57.5**	11986.91			
														621.09				
78	МАЏОВСКИ ТРАЈКО СТОЈАНЧЕ	КОНОПНИЦА			15020	2037	3079	0		ПАСИШТЕ	6			**75.9**	11986.91			
														1015.42				
79	МАДЖОВСКИ БОЖИН БРАНКО	КР.ПАЛАНКА			15020	1449	3080	0		ПАСИШТЕ	3			**96.82**	11986.91			
														1506.53				
80	РЕПУБЛИКА СЕВЕРНА МАКЕДОНИЈА				15020	726	3082	0	зз	пс	5			**93.91**	11986.91			
														211.67				
81	СТАНКОВСКА СТОЈКА	КРИВА ПАЛАНКА	КОНОПНИЦА		15020	1548	3083	0		ПАСИШТЕ	4			**100.08**	11986.91			
														207.29				
82	ЦВЕТАНОВСКИ АЛЕН	КРИВА ПАЛАНКА	КОНОПНИЦА		15020	1203	3084	0	зз	н	4			**67.1**	11986.91			
														1122.54				
	ЦВЕТАНОВСКИ ВЛАТКО	КРИВА ПАЛАНКА	КОНОПНИЦА															
83	ЃОШЕВСКИ С.МИЛАНЧЕ	КОНОПНИЦА			15020	1509	3088	0		НИВА	4			**19.16**	11986.91			
														656.93				
84	ЃОШЕВСКИ С.МИЛАНЧЕ	КОНОПНИЦА			15020	1509	3089	0		НИВА	4			**7.1**	11986.91			
														553.99				
85	АЛЕКСАНДАР ЃОШЕВСКИ	КРИВА ПАЛАНКА	КОНОПНИЦА		15020	1521	3090	0	зз	н	4			**3.15**	11986.91			П
														1910.54				
86	ДАВИТКОВСКИ ОРЦЕ	КРИВА ПАЛАНКА	КОНОПНИЦА		15020	262	3091	0		н	4			**17.65**	11986.91			
														564.49				
87	СТОЈАНКА ЃОШЕВСКА	КРИВА ПАЛАНКА	КОНОПНИЦА		15020	156	3092	0	зз	н	4			**7.88**	11986.91			
														100.16				
88	ЃОШЕВСКИ СЛОБОДАН	С.КОНОПНИЦА			15020	2122	3093	0		НИВА	4			**4.44**	11986.91			
														183.96				
89	СТОЈАНОВСКИ КОЛЕ СЛАВЧЕ	КР.ПАЛАНКА	Н.ТАМБУРКОВ	79	15020	2026	3094	0		НИВА	4			**12.67**	11986.91			
														1370.38				
90	ДАВИТКОВСКИ ОРЦЕ	КРИВА ПАЛАНКА	КОНОПНИЦА		15020	262	3099	0		н	4			**48.85**	11986.91			
														3369.9				
91	СТОЈАНОВСКИ МАРТИН	КРИВА ПАЛАНКА	КОНОПНИЦА		15020	2614	3100	0	зз	н	4			**21.62**	11986.91			
														586.05				
92	ТРАЈКОВСКА ВЕРКА	СКОПЈЕ МАЏАРИ	В.РАДОСАВЛЕВИЌ	8	15020	2197	3115	2		НИВА	4			**0**	11986.91			
														221.07				
93	ДАВИТКОВСКИ ОРЦЕ	КРИВА ПАЛАНКА	КОНОПНИЦА		15020	262	3116	0		н	5			**76.64**	11986.91			
														1086.32				
94	ЃОШЕВСКИ КИРО СТОЈМЕН	КОНОПНИЦА			15020	1644	3121	0	гз	гиз	0			**6.4**	11986.91			

														2297.67				
	ЃОШЕВСКИ КИРО СТОЈМЕН	КОНОПНИЦА																
	ЃОШЕВСКИ САНДЕ ЗОРАН	СК-ТРУБАРЕВО	20	67														
	ЃОШЕВСКИ САНДЕ ЗОРАН	СК-ТРУБАРЕВО	20	67														
95	МАЈА ТРАЈКОВСКА	КУМАНОВО	УЛ.НАРОДНА РЕВОЛУЦИЈА	131А/1-Г1	15020	878	3130	0	зз	л	4			**0**	11986.91			
														1870.71				
96	ВЕЛИЧКОВСКИ ЉУПЧО	КРИВА ПАЛАНКА	КОНОПНИЦА		15020	113	3133	0	зз	н	5			**47.18**	11986.91			
														518.39				
	ВЕЛИЧКОВСКИ САНДЕ	БИТОЛА	ЛАВЦИ,УЛ.1	ББ														
	ВЕЛИЧКОВСКИ СТОЈКО КИРЕ	КОНОПНИЦА																
	ВЕЛИЧКОВСКИ СТОЈКО СЛАВЕ	ВИДОВИШТЕ																
	ЈАКИМОВСКА СТОЈКО МИТКА	ГРАДЕЦ																
	СОКОЛОВСКА СТОЈКО ДРАГА	ЛЕСНОВО																
	СПАСОВСКА СТОЈКО ДЕСКА	КОНОПНИЦА																
97	РЕПУБЛИКА МАКЕДОНИЈА				15020	728	3268	0	гз	зпо	0			**390.82**	11986.91			
														431.98				
98	РЕПУБЛИКА СЕВЕРНА МАКЕДОНИЈА				15020	727	6529	0		ДОЛ	0			**41.67**	11986.91			
														2503.06				
99	РЕПУБЛИКА СЕВЕРНА МАКЕДОНИЈА				15020	727	6530	0		ДОЛ	0			**1679.73**	11986.91			
														5920.31				
100	РЕПУБЛИКА СЕВЕРНА МАКЕДОНИЈА				15020	727	6535	0		ДОЛ	0			**305.59**	11986.91			
														7435.15				
101	РЕПУБЛИКА МАКЕДОНИЈА				15020	728	6548	1	гз	зпо	0			**819.12**	11986.91			
														26354.56				
102	РЕПУБЛИКА МАКЕДОНИЈА				15020	728	6548	2	гз	зпо	0			**294.5**	11986.91			
														3503.02				
103	РЕПУБЛИКА МАКЕДОНИЈА				15020	728	6549	1	гз	зпо	0			**579.47**	11986.91			
														8614.24				
104	РЕПУБЛИКА МАКЕДОНИЈА				15020	728	6549	2	гз	зпо	0			**287.66**	11986.91			
														5386.36				
													Меѓузбир:	11986.94				
105	АНГЕЛОВСКИ СТОИМЕН ВЕЛИНЧЕ		КОНОПНИЦА		15020	2532	1059	1	зз	н	5			**15.34**	20720.08			
														9252.11				
	АНГЕЛОВСКИ ТРАЈЧЕ	КРИВА ПАЛАНКА	КОНОПНИЦА															
	БЛАЖЕ ЈАКИМОВСКИ	КРИВА ПАЛАНКА	КОНОПНИЦА															
	ЈАКИМОВСКИ СТАМЕН	СКОПЈЕ-КИСЕЛА В	ТОМЕ АРСОВСКИ	45														
	ЦВЕТАНКА МИЛКОВСКА	КРИВА ПАЛАНКА	ГОЦЕ ДЕЛЧЕВ	3														
106	ОПШТИНА КРИВА ПАЛАНКА	КРИВА ПАЛАНКА	МАРШАЛ ТИТО	175	15020	1628	1059	2		н	5			**8.93**	20720.08			
														0				
107	ОПШТИНА КРИВА ПАЛАНКА	КРИВА ПАЛАНКА	МАРШАЛ ТИТО	175	15020	1628	1105	2		гр	4			**0**	20720.08			
														6.8				
108	ОПШТИНА КРИВА ПАЛАНКА	КРИВА ПАЛАНКА	МАРШАЛ ТИТО	175	15020	1628	1106	2		гр	4			**0**	20720.08			

														7.28				
109	СТОЈЧЕВСКИ СЛОБОДАН	КОНОПНИЦА			15020	890	1107	1		дм	0			**32.21**	20720.08			
														1327.43				
	СТОЈЧЕВСКИ СЛОБОДАН	КОНОПНИЦА																
	СТОЈЧЕВСКИ ТОМЕ	КОНОПНИЦА																
	СТОЈЧЕВСКИ ТОМЕ	КОНОПНИЦА																
110	ОПШТИНА КРИВА ПАЛАНКА	КРИВА ПАЛАНКА	МАРШАЛ ТИТО	175	15020	1628	1107	2		дм				**1.29**	20720.08			П
														1.23				
111	ОПШТИНА КРИВА ПАЛАНКА	КРИВА ПАЛАНКА	МАРШАЛ ТИТО	175	15020	1628	1107	3		дм				**8.9**	20720.08			П
														0				
112	ОПШТИНА КРИВА ПАЛАНКА	КРИВА ПАЛАНКА	МАРШАЛ ТИТО	175	15020	1628	1107	4		дм				**1.7**	20720.08			П
														0				
113	СТОЈЧЕВСКИ АЛЕКСАНДАР	КОНОПНИЦА			15020	1508	1108	0		н	5			**10.86**	20720.08			
														2233.02				
	СТОЈЧЕВСКИ КУЗМАН ТОМЕ	КОНОПНИЦА																
114	АНГЕЛОВСКИ САШЕ	КРИВА ПАЛАНКА	С.КОНОПНИЦА		15020	2580	1115	0	зз	н	6			**129.9**	20720.08			
														7722.53				
115	ЈАКИМОВСКА МЕРИМА	КРИВА ПАЛАНКА	БОРИС АРСОВ	11	15020	885	1116	0	гз	гиз	0			**149.2**	20720.08			
														2416.01				
	ЈАКИМОВСКА МЕРИМА	КРИВА ПАЛАНКА	БОРИС АРСОВ	11														
116	ЈАКИМОВСКА МЕРИМА	КРИВА ПАЛАНКА	БОРИС АРСОВ	11	15020	885	1117	0	ш	ш	4			**14.88**	20720.08			
														429.01				
117	ЈАКИМОВСКА МЕРИМА	КРИВА ПАЛАНКА	БОРИС АРСОВ	11	15020	885	1118	0	зз	ов	6			**113.4**	20720.08			
														879.59				
118	ЈАКИМОВСКА МЕРИМА	КРИВА ПАЛАНКА	БОРИС АРСОВ	11	15020	885	1119	1	зз	пс	3			**237.05**	20720.08			
														1644.55				
119	СНЕЖАНКА АНГЕЛОВСКА	КРИВА ПАЛАНКА	ХЕРОЈ КАРПОШ	25	15020	70	1119	2	зз	пс	3			**5.4**	20720.08			
														146.76				
120	ЈАКИМОВСКА МЕРИМА	КРИВА ПАЛАНКА	БОРИС АРСОВ	11	15020	885	1123	0	зз	пс	3			**16.36**	20720.08			
														875.96				
121	КРСТОВ КУЗМАН	С.КОНОПНИЦА			15020	478	1124	0		НИВА	7			**6.73**	20720.08			
														1941.22				
122	ЈАКИМОВСКА МЕРИМА	КРИВА ПАЛАНКА	БОРИС АРСОВ	11	15020	885	1129	0	зз	н	7			**341.1**	20720.08			
														1852.47				
123	ТРАЈЧЕВСКИ СТОЈАН ОРЦЕ	КОНОПНИЦА			15020	1768	1130	1		ПАСИШТЕ	6			**23.35**	20720.08			
														953.64				
124	ТРАЈЧЕВСКИ СТОЈАН ГОРАН	КОНОПНИЦА			15020	1764	1130	2		НИВА	6			**4.05**	20720.08			
														678.58				
125	ПЕТРОВСКА ДЕСАНКА	КОНОПНИЦА			15020	1533	1131	0		н	6			**15.82**	20720.08			
														707.36				
	ПЕТРОВСКА НАТАША	С.КОНОПНИЦА																
	ПЕТРОВСКИ СТОЈАНЧЕ	С.КОНОПНИЦА																
126	ПЕТРОВСКА ДЕСАНКА	КРИВА ПАЛАНКА	КОНОПНИЦА		15020	2224	1132	1	зз	н	6			**56.34**	20720.08			
														1346.04				
127	ОПШТИНА КРИВА ПАЛАНКА	КРИВА ПАЛАНКА	МАРШАЛ ТИТО	175	15020	1628	1132	2	зз	н	6			**17.32**	20720.08			
														61.74				
128	МИТОВСКИ САШКО	КРИВА ПАЛАНКА	С.КОНОПНИЦА		15020	541	1133	1		н	6			**125.03**	20720.08			
														1261				
129	ОПШТИНА КРИВА ПАЛАНКА	КРИВА ПАЛАНКА	МАРШАЛ ТИТО	175	15020	1628	1133	2		н	6			**7.21**	20720.08			

														53.28				
130	РЕПУБЛИКА СЕВЕРНА МАКЕДОНИЈА				15020	726	1237	0	зз	пс	4			**11.36**	20720.08			
														8999.86				
131	СНЕЖАНКА АНГЕЛОВСКА	КРИВА ПАЛАНКА	ХЕРОЈ КАРПОШ	25	15020	70	1257	0	зз	пс	3			**34.47**	20720.08			
														811.11				
132	АНГЕЛОВСКИ ВАЛЕНТИН	КР.ПАЛАНКА	ИЛИНДЕНСКА	ББ	15020	537	1290	0	зз	н	6			**1.98**	20720.08			
														1316.02				
	СТОЈКОВСКА НАДИЦА	СТРУГА	ВЕВЧАНИ															
133	РЕПУБЛИКА СЕВЕРНА МАКЕДОНИЈА				15020	727	1291	0		ДОЛ	0			**1291.86**	20720.08			
														2338.83				
134	РЕПУБЛИКА СЕВЕРНА МАКЕДОНИЈА				15020	726	1292	0	зз	пс	4			**163.71**	20720.08			
														1901.76				
135	МОНИКА ЈОВАНОВСКА СТОЈМЕНОВСКА	КРИВА ПАЛАНКА	МАКЕДОНСКА	74	15020	2802	1293	0	зз	пс	4			**5.39**	20720.08			Т
														2751.89				
136	МИТОВСКИ ОРЦЕ	КРИВА ПАЛАНКА	БОРИС ТРАЈКОВСКИ	4	15020	2603	1294	0	гз	гнз	0			**3.04**	20720.08			П
														1857.66				
137	СЛАВЕВСКА ЃОРЃИ ЛЕНКА	КОНОПНИЦА		96	15020	868	1295	0		ПАСИШТЕ	4			**5.05**	20720.08			
														96.27				
138	АНГЕЛОВСКИ ВАЛЕНТИН	КР.ПАЛАНКА	ИЛИНДЕНСКА	ББ	15020	537	1296	0	зз	пс	4			**4.47**	20720.08			
														173.69				
	СТОЈКОВСКА НАДИЦА	СТРУГА	ВЕВЧАНИ															
139	ВЕЛИЧКОВСКИ ЉУПЧО	КРИВА ПАЛАНКА	КОНОПНИЦА		15020	112	1339	0	гз	гиз	0			**60.24**	20720.08			
														4516.51				
	ВЕЛИЧКОВСКИ ЉУПЧО	КРИВА ПАЛАНКА	КОНОПНИЦА															
140	СПАСОВСКИ ПЕТРУШ САНДЕ	КОНОПНИЦА		134	15020	880	1340	0	гз	гиз	0			**38.7**	20720.08			
														1495.52				
	СПАСОВСКИ ПЕТРУШ САНДЕ	КОНОПНИЦА		134														
141	СПАСОВСКИ ОРЦЕ	С.КОНОПНИЦА			15020	2080	1341	0		дм	0			**44.54**	20720.08			
														1535.16				
	СПАСОВСКИ ОРЦЕ	С.КОНОПНИЦА																
142	ПЕШЕВСКИ КИРЕ МИЛЕ	КОНОПНИЦА		186	15020	1367	1343	1	зз	н	5			**2.92**	20720.08			П
														2407.64				
143	ОПШТИНА КРИВА ПАЛАНКА	КРИВА ПАЛАНКА	СВ.ЈОАКИМ ОСОГОВСКИ	175	15020	2668	1375	2	зз	н	5			**0**	20720.08			
														125.18				
144	ОПШТИНА КРИВА ПАЛАНКА	КРИВА ПАЛАНКА	СВ.ЈОАКИМ ОСОГОВСКИ	175	15020	2668	1376	2	гз	гиз	0			**0**	20720.08			
														4.9				
145	ОПШТИНА КРИВА ПАЛАНКА	КРИВА ПАЛАНКА	СВ.ЈОАКИМ ОСОГОВСКИ	175	15020	2668	1377	2	зз	пс	4			**0**	20720.08			
														13.36				
146	РЕПУБЛИКА МАКЕДОНИЈА				15020	728	1378	0	гз	зпо	0			**820.03**	20720.08			
														1918.65				
147	ОПШТИНА КРИВА ПАЛАНКА	КРИВА ПАЛАНКА	СВ.ЈОАКИМ ОСОГОВСКИ	175	15020	2668	1379	3	зз	л	5			**50.86**	20720.08			

														53.45				
148	ОПШТИНА КРИВА ПАЛАНКА	КРИВА ПАЛАНКА	СВ.ЈОАКИМ ОСОГОВСКИ	175	15020	2668	1380	2	зз	л	5			**6.63**	20720.08			
														75.58				
149	ВЕЛИЧКОВСКА ЉУБИЦА	КРИВА ПАЛАНКА	КОНОПНИЦА		15020	104	1383	1	зз	пс	3			**204.59**	20720.08			
														1427.84				
150	ОПШТИНА КРИВА ПАЛАНКА	КРИВА ПАЛАНКА	СВ.ЈОАКИМ ОСОГОВСКИ	175	15020	2668	1383	2	зз	пс	3			**93.63**	20720.08			
														33.35				
151	АМПОВСКИ КОЦЕ ПРЕДРАГ	КР.ПАЛАНКА	МАКЕДОНСКА	11	15020	1478	1384	1	зз	пс	5			**51.21**	20720.08			
														7756.35				
152	ОПШТИНА КРИВА ПАЛАНКА	КРИВА ПАЛАНКА	МАРШАЛ ТИТО	175	15020	1628	1384	2	зз	пс	5			**1.52**	20720.08			Т
														0				
153	ОПШТИНА КРИВА ПАЛАНКА	КРИВА ПАЛАНКА	СВ.ЈОАКИМ ОСОГОВСКИ	175	15020	2668	1384	3	зз	пс	5			**16.83**	20720.08			
														0				
154	ОПШТИНА КРИВА ПАЛАНКА	КРИВА ПАЛАНКА	МАРШАЛ ТИТО	175	15020	1628	1392	2	зз	лз	4			**2.54**	20720.08			
														0				
155	ОПШТИНА КРИВА ПАЛАНКА	КРИВА ПАЛАНКА	СВ.ЈОАКИМ ОСОГОВСКИ	175	15020	2669	1392	3	зз	лз	4			**10.11**	20720.08			
														17.71				
156	ОПШТИНА КРИВА ПАЛАНКА	КРИВА ПАЛАНКА	СВ.ЈОАКИМ ОСОГОВСКИ	175	15020	2669	1392	4	зз	лз	4			**4.32**	20720.08			
														26.46				
157	ОПШТИНА КРИВА ПАЛАНКА	КРИВА ПАЛАНКА	СВ.ЈОАКИМ ОСОГОВСКИ	175	15020	2668	1396	2	зз	лз	4			**6.67**	20720.08			
														19.22				
158	ВЕЛИЧКОВСКИ ДРАГИ	КРИВА ПАЛАНКА	НАСКО ТАМБУРКОВ	34	15020	2522	1397	1	зз	лз	4			**8.98**	20720.08			
														1412.49				
159	ОПШТИНА КРИВА ПАЛАНКА	КРИВА ПАЛАНКА	СВ.ЈОАКИМ ОСОГОВСКИ	175	15020	2668	1397	2	зз	лз	4			**22.45**	20720.08			
														15.33				
160	КОЛЕВСКИ СЛОБОДАН	КР.ПАЛАНКА	Н.ТАМБУРКОВ	48	15020	106	1401	1	зз	н	5			**36**	20720.08			
														194.01				
161	ОПШТИНА КРИВА ПАЛАНКА	КРИВА ПАЛАНКА	СВ.ЈОАКИМ ОСОГОВСКИ	175	15020	2668	1401	2	зз	н	5			**10.77**	20720.08			
														4.09				
162	ВЕЛИЧКОВСКИ СТОЈКО КИРЕ	КОНОПНИЦА			15020	1404	1402	1	зз	лз	4			**47.54**	20720.08			
														1348.72				
163	ОПШТИНА КРИВА ПАЛАНКА	КРИВА ПАЛАНКА	СВ.ЈОАКИМ ОСОГОВСКИ	175	15020	2668	1402	3	зз	лз	4			**22.82**	20720.08			
														43.42				
164	ЃОШЕВСКИ ИВИЦА	КРИВА ПАЛАНКА	СВ.ЈОАКИМ ОСОГОВСКИ	172	15020	2164	1405	1	зз	н	5			**8.9**	20720.08			
														657.54				
	ЃОШЕВСКИ СТОИМИР	КРИВА ПАЛАНКА	СВ.ЈОАКИМ ОСОГОВСКИ	172														
165	ОПШТИНА КРИВА ПАЛАНКА	КРИВА ПАЛАНКА	МАРШАЛ ТИТО	175	15020	1628	1405	3	зз	н	5			**28.72**	20720.08			
														11.12				

166	ЃОШЕВСКИ ИВИЦА	КРИВА ПАЛАНКА	СВ.ЈОАКИМ ОСОГОВСКИ	172	15020	212	1406	1	зз	ов	5			**28.74**	20720.08			
														1775.24				
	ЃОШЕВСКИ СТОИМИР	КРИВА ПАЛАНКА	СВ.ЈОАКИМ ОСОГОВСКИ	172														
167	ОПШТИНА КРИВА ПАЛАНКА	КРИВА ПАЛАНКА	МАРШАЛ ТИТО	175	15020	1628	1406	3	зз	ов	5			**68.94**	20720.08			
														1.61				
168	ЃОШЕВСКИ ИВИЦА	КРИВА ПАЛАНКА	СВ.ЈОАКИМ ОСОГОВСКИ	172	15020	1025	1409	1	гз	гнз	0			**242.8**	20720.08			
														7315.38				
	ЃОШЕВСКИ СТОИМИР	КРИВА ПАЛАНКА	СВ.ЈОАКИМ ОСОГОВСКИ	172														
	ДАВИДОВСКИ ДРАГАН	ПРОБИШТИП	УЛ.ЈОАКИМ КРЧОВСКИ	5														
	ЈАСМИНКА СТОЈАНОВСКА	ПРОБИШТИП	ЈОСИФ ДАСКАЛОВ	44														
	СТАНОЈЕВ ЈАКИМ	КОНОПНИЦА		312														
	СТАНОЈЕВА ДАНКА	КРИВА ПАЛАНКА	КОНОПНИЦА															
169	ОПШТИНА КРИВА ПАЛАНКА	КРИВА ПАЛАНКА	МАРШАЛ ТИТО	175	15020	1628	1409	2	зз	н	6			**1.27**	20720.08			
														9.06				
170	ОПШТИНА КРИВА ПАЛАНКА	КРИВА ПАЛАНКА	СВ.ЈОАКИМ ОСОГОВСКИ	175	15020	2668	1409	4	зз	н	6			**143.61**	20720.08			
														70.48				
171	ЃОШЕВСКИ ИВИЦА	КРИВА ПАЛАНКА	СВ.ЈОАКИМ ОСОГОВСКИ	172	15020	1025	1410	1	гз	гнз	0			**10.44**	20720.08			
														1035.99				
	ЃОШЕВСКИ СТОИМИР	КРИВА ПАЛАНКА	СВ.ЈОАКИМ ОСОГОВСКИ	172														
	ДАВИДОВСКИ ДРАГАН	ПРОБИШТИП	УЛ.ЈОАКИМ КРЧОВСКИ	5														
	ЈАСМИНКА СТОЈАНОВСКА	ПРОБИШТИП	ЈОСИФ ДАСКАЛОВ	44														
	СТАНОЈЕВ ЈАКИМ	КОНОПНИЦА		312														
	СТАНОЈЕВА ДАНКА	КРИВА ПАЛАНКА	КОНОПНИЦА															
172	ОПШТИНА КРИВА ПАЛАНКА	КРИВА ПАЛАНКА	СВ.ЈОАКИМ ОСОГОВСКИ	175	15020	2668	1410	2	зз	н	6			**21.93**	20720.08			
														13.84				
173	КРИСТИЈАН СТЕФАНОВСКИ	КРИВА ПАЛАНКА	ЈАНЕ САНДАНСКИ	57	15020	2641	1411	1	гз	гнз				**60.11**	20720.08			П
														436.05				
174	ФРОСИНА МИТОВСКА-СТЕФАНОВСКА	КРИВА ПАЛАНКА	8-МИ ОКТОМВРИ	133	15020	2642	1411	2	гз	гиз				**51.31**	20720.08			
														444.26				
175	ИЛИЕВСКИ ЈОВАНЧЕ	КОНОПНИЦА			15020	2144	1412	1	зз	н	5			**18.66**	20720.08			
														2525.6				
176	ОПШТИНА КРИВА ПАЛАНКА	КРИВА ПАЛАНКА	СВ.ЈОАКИМ ОСОГОВСКИ	175	15020	2668	1412	2	зз	н	5			**183.4**	20720.08			
														9.87				
177	СПАСОВСКИ ВЕЛИНЧЕ	КРИВА ПАЛАНКА	КОНОПНИЦА	бб	15020	1255	1414	1	зз	н	5			**28.55**	20720.08			
														359.14				
178	ОПШТИНА КРИВА ПАЛАНКА	КРИВА ПАЛАНКА	СВ.ЈОАКИМ ОСОГОВСКИ	175	15020	2668	1414	2	зз	н	5			**63.03**	20720.08			
														0				

179	СПАСОВСКИ ВЕЛИНЧЕ	С.КОНОПНИЦА			15020	881	1415	1	зз	н	5			**17.59**	20720.08			
														3595.6				
	СПАСОВСКИ ОРЦЕ	С.КОНОПНИЦА																
180	ОПШТИНА КРИВА ПАЛАНКА	КРИВА ПАЛАНКА	СВ.ЈОАКИМ ОСОГОВСКИ	175	15020	2668	1415	2	зз	н	5			**59.22**	20720.08			
														2.03				
181	ОПШТИНА КРИВА ПАЛАНКА	КРИВА ПАЛАНКА	СВ.ЈОАКИМ ОСОГОВСКИ	175	15020	2669	1416	8	зз	ов	5			**8.21**	20720.08			
														54.55				
182	ИЛИЕВСКА ЗЛАТА	КОНОПНИЦА			15020	333	1422	1		НИВА	4			**0**	20720.08			
														356.21				
	ИЛИЕВСКИ ЈОВАНЧЕ	КОНОПНИЦА																
	ИЛИЕВСКИ МИЛЕ	КОНОПНИЦА																
	ИЛИЕВСКИ ОРЦЕ	КОНОПНИЦА																
	ИЛИЕВСКИ СЛАВЧЕ	КОНОПНИЦА																
183	РЕПУБЛИКА СЕВЕРНА МАКЕДОНИЈА				15020	726	1424	1	зз	н	6			**45.69**	20720.08			
														807				
184	РЕПУБЛИКА МАКЕДОНИЈА				15020	728	1424	2	гз	зпо	0			**526.83**	20720.08			
														748.94				
185	ИЛИЕВСКИ ЈОВАНЧЕ	КОНОПНИЦА			15020	2144	1425	1	зз	н	4			**17.55**	20720.08			
														382.24				
186	БЛАЖО АЛЕКСОВСКИ	КРИВА ПАЛАНКА	С.КОНОПНИЦА		15020	2213	1425	2	зз	н	4			**44.99**	20720.08			
														357.7				
	ВЕСЕЛКА АВРАМОВСКА	КАВАДАРЦИ-ГЛИШИ	ШИШКАО	204														
	ДОБРЕ АЛЕКСОВСКИ	ПРОБИШТИП	ХРИСТИЈАН Т. КАРПОШ	6														
187	СТАНКОВСКИ МИЛЕ	КРИВА ПАЛАНКА	С.КОНОПНИЦА		15020	2482	1425	3	зз	н	4			**43.25**	20720.08			
														358.41				
188	СОВЕТ НА ОПШТИНА КРИВА ПАЛАНКА	К.ПАЛАНКА	М.ТИТО	165	15020	706	1435	1		НИВА	5			**1.26**	20720.08			
														478.44				
	СТАНКОВСКИ ЗДРАВКО МИРКО	КОНОПНИЦА		170														
	СТАНОЕВСКИ ЗДРАВКО СТОЈАН	КОНОПНИЦА		169														
189	РЕПУБЛИКА МАКЕДОНИЈА				15020	728	1435	2	зз	н	5			**1.4**	20720.08			
														16.19				
190	ИЛИЕВСКА ЃОРЃИ СТОЈНА	КОНОПНИЦА			15020	471	1437	0		НИВА	4			**17.23**	20720.08			
														1850.62				
	ЈАНАЧКОВСКА ЃОРЃИ РАТКА	КОНОПНИЦА																
	КОЛЕВА ДРАГИНКА	КРИВА ПАЛАНКА	С.КОНОПНИЦА															
	КОЛЕВСКА ЃОРЃИ БЛАГИЦА	КОНОПНИЦА																
	КОЛЕВСКИ ЃОРЃИ СТОЈАН	КОНОПНИЦА																
191	ЈАНКОВСКИ АЦЕ	КРИВА ПАЛАНКА	МАКЕДОНСКА	47	15020	2666	1438	0	зз	н	4			**0**	20720.08			
														250.28				
192	ЈАНКОВСКИ АЦЕ	КРИВА ПАЛАНКА	МАКЕДОНСКА	47	15020	2666	1439	0	зз	н	4			**6.5**	20720.08			
														498.44				
193	СТОЈАНОВСКИ СПАСКО СТОИМЕН	КОНОПНИЦА		95	15020	867	1440	1	зз	ов	4			**17.94**	20720.08			

														943.68				
194	РЕПУБЛИКА МАКЕДОНИЈА				15020	728	1440	2	зз	ов	4			**15.9**	20720.08			
														43.96				
195	РЕПУБЛИКА СЕВЕРНА МАКЕДОНИЈА				15020	727	1441	0		ДОЛ	0			**1313**	20720.08			
														956.54				
196	СТОЈАНОВСКИ СПАСКО СТОИМЕН	КОНОПНИЦА			15020	1023	1444	0	зз	ов	0			**8.47**	20720.08			
														1653.94				
	СТОЈАНОВСКИ СТОЈМЕН ГРОЗДЕ	КОНОПНИЦА		139														
	СТОЈАНОВСКИ СТОЈМЕН МИЈАЛКО	КОНОПНИЦА		138														
197	ИЛИЕВ СТАНОЈЧЕ	С.КОНОПНИЦА			15020	317	1472	0	зз	ов	3			**11.78**	20720.08			
														1152.74				
	ИЛИЕВСКИ ДАЛИБОР	КРИВА ПАЛАНКА	КОНОПНИЦА															
	ИЛИЕВСКИ ТОМЧЕ	С.КОНОПНИЦА																
198	ПЕТРОВ МИЛЕ	КОНОПНИЦА		177	15020	739	1475	1		ОВОШТАРНИК	3			**9.16**	20720.08			
														761.17				
199	ИЛИЕВ ВЛАДЕ	КОНОПНИЦА		175	15020	313	1475	2		ОВОШТАРНИК	3			**5.99**	20720.08			
														415.34				
200	ЦВЕТАНОВСКИ СЛАЃАН	КРИВА ПАЛАНКА	КОНОПНИЦА		15020	1210	1476	0	зз,зз	лз	######			**8.72**	20720.08			
														889.87				
201	РИСТОВСКА ЃОРЃИ БЛАГИЦА	КОНОПНИЦА			15020	1520	1481	1		н	5			**16.41**	20720.08			
														3962.38				
202	ГОРАНЧЕ ВУЧЕВСКИ	КРИВА ПАЛАНКА	С.КОНОПНИЦА	ББ	15020	101	1485	0	зз	н	5			**4.16**	20720.08			
														342.68				
	ЈОНЧЕ ВУЧЕВСКИ	КРИВА ПАЛАНКА	С.КОНОПНИЦА															
203	РЕПУБЛИКА СЕВЕРНА МАКЕДОНИЈА				15020	726	1486	0	зз	н	5			**0**	20720.08			
														486.73				
204	ЈАНЧЕВСКА ВЕСЕЛКА	ВИНИЦА	ЈАКИМОВО		15020	1184	1489	0	зз	н	3			**3.52**	20720.08			
														830.34				
	СТАНИШКОВСКИ МИРОН	ПЕТРОВЕЦ	18	33														
	ТРАЈЧЕВСКА ВИОЛЕТА	КРИВА ПАЛАНКА	ПРОХОР ПЧИНСКИ	27														
	ТРАЈЧЕВСКИ ГРОЗДЕ	КРИВА ПАЛАНКА	КОНОПНИЦА															
	ТРАЈЧЕВСКИ ДРАГЕ	КРИВА ПАЛАНКА	УЛ.СВ.ЈОАКИМ ОСОГОВСКИ	84														
	ТРАЈЧЕВСКИ РАДЕ	ПЕТРОВЕЦ	18	33														
205	АРСОВСКИ ГОРАН	ОГУТ			15020	2074	1490	0		НИВА	5			**17.69**	20720.08			П
														1994.04				
206	РЕПУБЛИКА МАКЕДОНИЈА				15020	728	1505	0	гз	зпо	0			**593.67**	20720.08			
														1115.12				
207	ЉУПЧО ДОДЕВСКИ	КРИВА ПАЛАНКА	КОНОПНИЦА		15020	222	1506	0	зз	пс	4			**29.26**	20720.08			
														113.52				
	СТОИМЕН ДОДЕВСКИ	КРИВА ПАЛАНКА	КОНОПНИЦА															
208	ВЕЛИНЧЕ ДОДЕВСКИ	КРИВА ПАЛАНКА	КОНОПНИЦА		15020	2240	1507	0		пс	4			**0**	20720.08			

														100.31				
	ДОДЕВА ДОБРИНКА	КОНОПНИЦА		155														
	ДОДЕВСКА МИРОН БИЉАНА	КОНОПНИЦА																
209	ДОДЕВ А.СТАНОЈКО	КОНОПНИЦА			15020	220	1508	0		ПАСИШТЕ	3			**14.32**	20720.08			
														41.42				
210	ДОДЕВСКИ ДОБРИВОЈ СТАНОЈКО	КОНОПНИЦА		0	15020	231	1518	0		ЛОЗЈЕ	4			**0**	20720.08			
														1501.69				
211	ТРАЈАНОВСКИ ВЕСЕЛИН МИТЕ	КОНОПНИЦА		160	15020	1131	1522	1	гз	гнз				**17.27**	20720.08			
														752.92				
212	ДОДЕВСКИ ДАЛИБОР	КРИВА ПАЛАНКА	КОНОПНИЦА		15020	2155	1522	2	зз	н	5			**16.96**	20720.08			
														596.19				
213	БРАНКО ТРАЈАНОВСКИ	СКОПЈЕ-ЦЕНТАР	СТАЛЕ ПОПОВ	9	15020	2710	1523	0	зз	н	5			**6.08**	20720.08			
														5165.63				
	ТРАЈАНОВСКИ ОРЦЕ	КРИВА ПАЛАНКА	КОНОПНИЦА															
214	БЛАГОЕВСКА СНЕЖАНА	КРИВА ПАЛАНКА	ДЛБОЧИЦА		15020	1620	1524	0		НИВА	5			**25.47**	20720.08			
														759.93				
215	АНГЕЛОВСКИ РАДЕ ЈОСКО	с.КОНОПНИЦА			15020	1803	1528	0	зз	гр	4			**3.71**	20720.08			
														172.25				
216	ДАВИДОВСКА СТЕВАН ЉУБА ВД.МЛАДЕН	КОНОПНИЦА		223	15020	228	1532	0		ГРАДИНА	4			**1.43**	20720.08			
														183.78				
217	ИГОР ДАВИТКОВСКИ	КРИВА ПАЛАНКА	С.КОНОПНИЦА		15020	2714	1533	0	зз	гр	4			**3.69**	20720.08			
														221				
218	МЛАДЕНОВСКА БОРИС БОРИКА	КОНОПНИЦА		0	15020	1595	1535	0		ГРАДИНА	4			**0**	20720.08			
														798.38				
219	ДАВИДОВСКИ ЈАКИМ РАДЕ	КОНОПНИЦА		148	15020	267	1539	0	гз	гиз	0			**0**	20720.08			
														1064.78				
	ДАВИДОВСКИ ЈАКИМ РАДЕ	КОНОПНИЦА		148														
	ДАВИДОВСКИ ЈАКИМ СТОЈАНЧЕ	КОНОПНИЦА		149														
	ДАВИДОВСКИ ЈАКИМ СТОЈАНЧЕ	КОНОПНИЦА		149														
	ДАВИТКОВСКИ ИГОР	КОНОПНИЦА		0														
	ДАВИТКОВСКИ ИГОР	КОНОПНИЦА		0														
220	ЈАКИМОВСКИ ДОБРИ	КРИВА ПАЛАНКА	КОНОПНИЦА		15020	219	1540	0	гз	гиз	0			**0**	20720.08			
														1329.99				
	ЈАКИМОВСКИ ДОБРИ	КРИВА ПАЛАНКА	КОНОПНИЦА															
221	МЛАДЕНОВСКА БОРИС БОРИКА	КОНОПНИЦА		0	15020	539	1541	0	гз	гиз	0			**0**	20720.08			
														815.26				
	МЛАДЕНОВСКА БОРИС БОРИКА	КОНОПНИЦА		0														
222	ЉУПЧО ДОДЕВСКИ	КРИВА ПАЛАНКА	КОНОПНИЦА		15020	222	1551	0	гз	гиз	0			**0**	20720.08			
														1105.18				
	ЉУПЧО ДОДЕВСКИ	КРИВА ПАЛАНКА	КОНОПНИЦА															

	СТОИМЕН ДОДЕВСКИ	КРИВА ПАЛАНКА	КОНОПНИЦА															
	СТОИМЕН ДОДЕВСКИ	КРИВА ПАЛАНКА	КОНОПНИЦА															
223	ЉУПЧО ДОДЕВСКИ	КРИВА ПАЛАНКА	КОНОПНИЦА		15020	222	1552	0	гз	гиз	0			**53.61**	20720.08			
														1615.4				
	ЉУПЧО ДОДЕВСКИ	КРИВА ПАЛАНКА	КОНОПНИЦА															
	СТОИМЕН ДОДЕВСКИ	КРИВА ПАЛАНКА	КОНОПНИЦА															
	СТОИМЕН ДОДЕВСКИ	КРИВА ПАЛАНКА	КОНОПНИЦА															
224	ГЕОРГИЕВ МИЛАН	КРИВА ПАЛАНКА	КОНОПНИЦА		15020	2237	1553	0		дм	0			**6.22**	20720.08			Т
														563.7				
	ЃОРГИЕВСКИ САНДЕ	КРИВА ПАЛАНКА	КОНОПНИЦА															
	СТЕФАНОВСКА ДОБРИЦА	КРИВА ПАЛАНКА	КОНОПНИЦА															
225	ДРАГАН ЃЕОРГИЕВСКИ	КРИВА ПАЛАНКА	С.КОНОПНИЦА		15020	288	1554	0	гз	гиз	0			**13.39**	20720.08			
														580.27				
226	ТРАЈАНОВСКИ ВЕСЕЛИН МИТЕ	КОНОПНИЦА		160	15020	1131	1556	0	зз	ов	3			**3.1**	20720.08			
														236.03				
227	ИРЕНА МАЏОВСКИ	КРИВА ПАЛАНКА	С.МОЖДИВЊАК		15020	1639	1577	0	зз	ов	3			**17.11**	20720.08			
														2515.58				
	МАЏОВСКА ТИНА	КР.ПАЛАНКА	Р.МИНЕВ	110														
	НИКОЛОВСКА СНЕЖАНА	С.ГРАДЕЦ																
	ПЕШОВ АЛЕКСАНДАР МИЈАЛКО	КОНОПНИЦА																
228	ПЕШЕВСКИ АЛЕКСАНДАР МИЈАЛКО	КОНОПНИЦА		174	15020	738	1578	1		гиз	0			**29.81**	20720.08			П
														994.35				
229	ПЕШЕВСКИ НИКОЛА ГРОЗДЕ	КОНОПНИЦА		172	15020	735	1579	0	гз	гиз	0			**2.26**	20720.08			П
														203.21				
230	ПЕШОВА ЦВЕТАНКА	КОНОПНИЦА		171	15020	734	1580	1	гз	гиз	0			**15.63**	20720.08			
														334.79				
231	ОПШТИНА КРИВА ПАЛАНКА	КРИВА ПАЛАНКА	МАРШАЛ ТИТО	175	15020	1628	1580	2	гз	гиз	0			**1.28**	20720.08			
														0				
232	СТАНКОВСКИ ЗДРАВКО СТОЈАН	КОНОПНИЦА			15020	1455	1587	1	гз	гиз	0			**7.15**	20720.08			
														537.83				
	СТАНКОВСКИ ЗДРАВКО СТОЈАН	КОНОПНИЦА																
233	СТАНКОВСКИ МИРКО	С.КОНОПНИЦА			15020	2225	1587	2	гз	гиз	0			**25.21**	20720.08			
														444.89				
	СТАНКОВСКИ МИРКО	С.КОНОПНИЦА																
234	СТАНКОВСКИ ЈОРДАН СТОИМЕН	КОНОПНИЦА			15020	1740	1588	1		н	3			**2.24**	20720.08			
														684.32				
235	СТАНКОВСКИ ЈОРДАН СТОИМЕН	КОНОПНИЦА			15020	1740	1589	1		л	2			**0**	20720.08			
														238.41				
236	ЃОРГИЕВСКА МАРИЈА	КРИВА ПАЛАНКА	С.КОНОПНИЦА		15020	2637	1591	0	зз	гр	3			**0**	20720.08			
														549.98				
	СИМОНОВСКИ ВЛАТКО	КРИВА ПАЛАНКА	С.КОНОПНИЦА															
	СТОЈАНОВСКА МАРЕ	КРИВА ПАЛАНКА	С.КОНОПНИЦА															
237	МИРОСЛАВ СТАНКОВСКИ	КРИВА ПАЛАНКА	С.КОНОПНИЦА	ББ	15020	2789	1593	0	гз	гиз	0			**0**	20720.08			П

														719.92				
238	ПЕШЕВСКА К.СТОЈАНКА Р.КОЛЕВСКА М.КИ	КОНОПНИЦА		186	15020	757	1594	1	зз	гр	4			**83.42**	20720.08			
														438.19				
239	ОПШТИНА КРИВА ПАЛАНКА	КРИВА ПАЛАНКА	МАРШАЛ ТИТО	175	15020	1628	1594	2	зз	гр	4			**4.99**	20720.08			
														0				
240	ОПШТИНА КРИВА ПАЛАНКА	КРИВА ПАЛАНКА	МАРШАЛ ТИТО	175	15020	1628	1594	3	зз	гр	4			**3.82**	20720.08			
														1.02				
241	ПЕШЕВСКИ КИРЕ МИЛЕ	КОНОПНИЦА		186	15020	1367	1595	0	зз	гр	4			**10.93**	20720.08			
														495.33				
242	ПЕШЕВСКИ КИРИЛ КУЗМАН	КОНОПНИЦА		187	15020	741	1596	0		ГРАДИНА	4			**2.49**	20720.08			
														484.85				
243	МИТОВА ЦВЕТАНКА	КРИВА ПАЛАНКА	ЛИСЕЦ	7	15020	2432	1605	0	зз	гр	4			**1.6**	20720.08			
														2053.9				
	МИТОВСКИ ВЛАДИМИР ДРАГЕ	КОНОПНИЦА																
	МИТОВСКИ ЃОРЃИ МИЈАЛКО	КОНОПНИЦА																
	МИТОВСКИ ДОБРЕ	КРИВА ПАЛАНКА	СВ.ЈОАКИМ ОСОГОВСКИ	162														
	МИТОВСКИ САВКО ДУШАН	КОНОПНИЦА																
244	МИТОВСКИ ВЛАДИМИР ДРАГЕ	КОНОПНИЦА			15020	1776	1606	0		НИВА	4			**18.44**	20720.08			
														984.37				
245	СТЕВАНОВА ВЕРКА	КРИВА ПАЛАНКА	СВ.ЈОАКИМ ОСОГОВСКИ	151-39	15020	887	1609	1	зз	н	4			**13.03**	20720.08			
														519.65				
246	ОПШТИНА КРИВА ПАЛАНКА	КРИВА ПАЛАНКА	МАРШАЛ ТИТО	175	15020	1628	1609	2	зз	н	4			**1.36**	20720.08			
														0				
247	СТЕВАНОВА ВЕРКА	КРИВА ПАЛАНКА	СВ.ЈОАКИМ ОСОГОВСКИ	151-39	15020	887	1610	1	зз	н	4			**16.2**	20720.08			
														523.27				
248	ОПШТИНА КРИВА ПАЛАНКА	КРИВА ПАЛАНКА	МАРШАЛ ТИТО	175	15020	1628	1610	2	зз	н	4			**3.09**	20720.08			
														0				
249	ЈОВАН БЛАЖЕВСКИ	КРИВА ПАЛАНКА	МОША ПИЈАДЕ	бб	15020	2803	1611	0	гз	гнз	4			**42.95**	20720.08			
														947.41				
	ЛОРА БЛАЖЕВСКА	КРИВА ПАЛАНКА	МОША ПИЈАДЕ	ББ														
250	ВЕЛИЧКОВСКИ ЉУПЧО	КРИВА ПАЛАНКА	КОНОПНИЦА		15020	113	1612	1	зз	н	5			**53.77**	20720.08			
														1302.02				
	ВЕЛИЧКОВСКИ САНДЕ	БИТОЛА	ЛАВЦИ,УЛ.1	ББ														
	ВЕЛИЧКОВСКИ СТОЈКО КИРЕ	КОНОПНИЦА																
	ВЕЛИЧКОВСКИ СТОЈКО СЛАВЕ	ВИДОВИШТЕ																
	ЈАКИМОВСКА СТОЈКО МИТКА	ГРАДЕЦ																
	СОКОЛОВСКА СТОЈКО ДРАГА	ЛЕСНОВО																
	СПАСОВСКА СТОЈКО ДЕСКА	КОНОПНИЦА																
251	ОПШТИНА КРИВА ПАЛАНКА	КРИВА ПАЛАНКА	МАРШАЛ ТИТО	175	15020	1628	1612	2	зз	н	5			**2.09**	20720.08			
														0				

252	ДОДЕВСКИ ДОБРИВОЈ СТАНОЈКО	КОНОПНИЦА		0	15020	231	1613	1	зз	н	5			**93.52**	20720.08			
														1939.55				
253	ОПШТИНА КРИВА ПАЛАНКА	КРИВА ПАЛАНКА	МАРШАЛ ТИТО	175	15020	1628	1613	2	зз	н	5			**10.52**	20720.08			
														0				
254	РЕПУБЛИКА МАКЕДОНИЈА				15020	728	1614	0	гз	зпо	0			**691.33**	20720.08			
														618.41				
255	РЕПУБЛИКА МАКЕДОНИЈА				15020	728	1615	0	гз	зпо	0			**806.73**	20720.08			
														464.54				
256	ДРАГИЦА ВЕЛИНОВА	КРИВА ПАЛАНКА	УЛ.ГОЦЕ ДЕЛЧЕВ	55	15020	2756	1617	0	зз	н	4			**9.56**	20720.08			
														1572.34				
257	ДОДЕВСКА АНГЕЛ СТОЈНА	КОНОПНИЦА			15020	1554	1618	0	зз	н	4			**20.08**	20720.08			
														1929.92				
258	ОПШТИНА КРИВА ПАЛАНКА	КРИВА ПАЛАНКА	МАРШАЛ ТИТО	175	15020	1628	1631	2	зз	н	0			**0**	20720.08			
														36.52				
259	РЕПУБЛИКА СЕВЕРНА МАКЕДОНИЈА				15020	727	1644	0		ДОЛ	0			**28.68**	20720.08			
														1381.27				
260	ОПШТИНА КРИВА ПАЛАНКА	КРИВА ПАЛАНКА	МАРШАЛ ТИТО	175	15020	1628	1647	2	зз	ов	0			**3.43**	20720.08			
														18.43				
261	ОПШТИНА КРИВА ПАЛАНКА	КРИВА ПАЛАНКА	МАРШАЛ ТИТО	175	15020	1628	1648	2	зз	ов	4			**0**	20720.08			
														26.82				
262	ВЕРКА ЈОВАНОВСКА	КРИВА ПАЛАНКА	КОНОПНИЦА		15020	319	1649	1	зз	гр	4			**1.1**	20720.08			
														587.73				
	СТОЈАНЧЕ ИЛИЕВСКИ	КРИВА ПАЛАНКА	КОНОПНИЦА	ББ														
263	ОПШТИНА КРИВА ПАЛАНКА	КРИВА ПАЛАНКА	МАРШАЛ ТИТО	175	15020	1628	1649	2	зз	гр	4			**0**	20720.08			
														1.38				
264	ОПШТИНА КРИВА ПАЛАНКА	КРИВА ПАЛАНКА	МАРШАЛ ТИТО	175	15020	1628	1649	3	зз	гр	4			**5.93**	20720.08			
														1.05				
265	ОПШТИНА КРИВА ПАЛАНКА	КРИВА ПАЛАНКА	СВ.ЈОАКИМ ОСОГОВСКИ	175	15020	2668	1649	4	зз	гр	4			**0**	20720.08			
														1.26				
266	ОПШТИНА КРИВА ПАЛАНКА	КРИВА ПАЛАНКА	СВ.ЈОАКИМ ОСОГОВСКИ	175	15020	2668	1649	5	зз	гр	4			**2.17**	20720.08			
														0				
267	ОПШТИНА КРИВА ПАЛАНКА	КРИВА ПАЛАНКА	МАРШАЛ ТИТО	175	15020	1628	1650	2	зз	ов	4			**66.41**	20720.08			
														4.39				
268	ОПШТИНА КРИВА ПАЛАНКА	КРИВА ПАЛАНКА	СВ.ЈОАКИМ ОСОГОВСКИ	175	15020	2668	1650	3	зз	ов	4			**45.45**	20720.08			
														50.56				
269	ОПШТИНА КРИВА ПАЛАНКА	КРИВА ПАЛАНКА	МАРШАЛ ТИТО	175	15020	1628	1660	2	зз	ов	4			**19.36**	20720.08			
														11.08				
270	ДОДЕВСКИ ДОБРИВОЈ СТАНОЈКО	КОНОПНИЦА		0	15020	231	1661	1	зз	дпнз	0			**37.56**	20720.08			
														736.9				
271	ОПШТИНА КРИВА ПАЛАНКА	КРИВА ПАЛАНКА	СВ.ЈОАКИМ ОСОГОВСКИ	175	15020	2668	1661	2	зз	дпнз	0			**39.54**	20720.08			П
														2.52				
272	АНГЕЛОВ АНГЕЛ	СКОПЈЕ	ВОЛГОГРАДСКА	21-8/3	15020	2153	1662	1	зз	пс	2			**0**	20720.08			
														437.11				

	АНГЕЛОВ ДИМИТАР	СКОПЈЕ	О.НИКОЛОВ	76														
	АНГЕЛОВ ИВАН	СКОПЈЕ	О.НИКОЛОВ	176А														
	АНГЕЛОВ ЉУБОМИР	СКОПЈЕ	Р.БОШКОВИЌ	17-1/2														
	ВЕЛИЧКОВСКА СТАНЧЕ	КР.ПАЛАНКА	4 ЈУЛИ	3														
	ЖЕЖЕЉ ОЛГИЦА	КР.ПАЛАНКА	8 ОКТОМВРИ	2														
	МАМИЌ СУЗАНА	НИКШИЌ	ДУКЛО	3														
273	ОПШТИНА КРИВА ПАЛАНКА	КРИВА ПАЛАНКА	МАРШАЛ ТИТО	175	15020	1628	1662	2	зз	пс	2			**8.23**	20720.08			
														138.9				
274	АНГЕЛОВ АНГЕЛ	СКОПЈЕ	ВОЛГОГРАДСКА	21-8/3	15020	2153	1662	3	зз	пс	2			**52.33**	20720.08			
														434.73				
	АНГЕЛОВ ДИМИТАР	СКОПЈЕ	О.НИКОЛОВ	76														
	АНГЕЛОВ ИВАН	СКОПЈЕ	О.НИКОЛОВ	176А														
	АНГЕЛОВ ЉУБОМИР	СКОПЈЕ	Р.БОШКОВИЌ	17-1/2														
	ВЕЛИЧКОВСКА СТАНЧЕ	КР.ПАЛАНКА	4 ЈУЛИ	3														
	ЖЕЖЕЉ ОЛГИЦА	КР.ПАЛАНКА	8 ОКТОМВРИ	2														
	МАМИЌ СУЗАНА	НИКШИЌ	ДУКЛО	3														
275	ОПШТИНА КРИВА ПАЛАНКА	КРИВА ПАЛАНКА	МАРШАЛ ТИТО	175	15020	1628	1662	4	зз	пс	2			**63.05**	20720.08			
														48.79				
276	ЃОРЃИЕВСКА ЈАСМИНКА	КР.ПАЛАНКА	Ј.САНДАНСКИ	1/25	15020	1573	1663	0	гз	гиз	0			**70.76**	20720.08			П
														380.46				
	ДОДЕВСКИ ВАСЕ СЛАВЕ	БОР																
	ДОДЕВСКИ ВЕЛИН МИЛЕ	КОНОПНИЦА																
	ДОДЕВСКИ НИКОЛА	ТЕТОВО	М.ТИТО	61/10														
	ЛАЗИЌ ИВАНА	НЕГОТИНО	С.КРИВОЛАК															
	МИТКОВСКА БОРИКА	КРИВА ПАЛАНКА	С.КОНОПНИЦА															
277	ЦВЕТАНОВСКА ДАНКА	КОНОПНИЦА		271	15020	1218	1664	1	зз	ов	4			**19.44**	20720.08			
														405.35				
278	ОПШТИНА КРИВА ПАЛАНКА	КРИВА ПАЛАНКА	МАРШАЛ ТИТО	175	15020	1628	1664	2	зз	ов	4			**2**	20720.08			
														0				
279	ЦВЕТАНОВСКИ ЈАКИМ ЃОРЃИ	КОНОПНИЦА		272	15020	1219	1665	0		зпз	0			**13.41**	20720.08			П
														49.91				
280	ЦВЕТАНОВСКА ДАНКА	КОНОПНИЦА		271	15020	1218	1667	0	гз	гиз	0			**16.17**	20720.08			
														669.55				
	ЦВЕТАНОВСКА ДАНКА	КОНОПНИЦА		271														
281	ДОДЕВСКИ ВЕЛИН МИЛЕ	КОНОПНИЦА			15020	1571	1672	1	зз	гр	4			**23.12**	20720.08			П
														1312.63				
	МИТКОВСКА БОРИКА	КРИВА ПАЛАНКА	С.КОНОПНИЦА															
	СТЕФАНОВСКИ СЛАВЕ	КОНОПНИЦА																
282	ОПШТИНА КРИВА ПАЛАНКА	КРИВА ПАЛАНКА	МАРШАЛ ТИТО	175	15020	1628	1672	3	зз	гр	4			**25.92**	20720.08			
														38.46				
283	ДЕСАНКА ЦЕНЕВСКА	КРИВА ПАЛАНКА	КОНОПНИЦА		15020	2759	1673	1	зз	н	4			**76.65**	20720.08			
														1479.1				
	ДОДЕВСКИ БЛАГОЈ	КОНОПНИЦА																
	ДОДЕВСКИ ВЕЛИН МИЛЕ		КОНОПНИЦА															
	СТЕФАНОВСКИ СЛАВЕ	КОНОПНИЦА																
284	ОПШТИНА КРИВА ПАЛАНКА	КРИВА ПАЛАНКА	МАРШАЛ ТИТО	175	15020	1628	1673	3	зз	н	4			**22.18**	20720.08			
														47.6				
285	СТОЈАНОВСКИ ВЛАДКО	КРИВА ПАЛАНКА	8-МИ СЕПТЕМВРИ	38	15020	1098	1675	1	зз	ов	4			**34.19**	20720.08			
														2739.7				

	СТОЈАНОВСКИ ЕФТИМ ДОБРЕ	ПАНЧЕВО	Р.ПАВЛОВИЌ	1														
	СТОЈАНОВСКИ ЕФТИМ КОЦЕ	К.ПАЛАНКА	Х.КАРПОШ 25/11															
	СТОЈАНОВСКИ ЗОРАН	КРИВА ПАЛАНКА	8-МИ СЕПТЕМВРИ	38														
286	ОПШТИНА КРИВА ПАЛАНКА	КРИВА ПАЛАНКА	МАРШАЛ ТИТО	175	15020	1628	1675	2	зз	ов	4			**47.7**	20720.08			
														0				
287	СТАНКОВСКА ЈАСМИНКА	КРИВА ПАЛАНКА	КОНОПНИЦА		15020	732	1676	0	зз	гр	4			**1.07**	20720.08			
														850				
	СТОЈАНЧЕ СТАНКОВСКИ	КРИВА ПАЛАНКА	С.КОНОПНИЦА															
288	СТАНКОВСКА ЈАСМИНКА	КРИВА ПАЛАНКА	КОНОПНИЦА		15020	732	1677	1	зз	н	4			**24.61**	20720.08			
														1012.25				
	СТОЈАНЧЕ СТАНКОВСКИ	КРИВА ПАЛАНКА	С.КОНОПНИЦА															
289	ОПШТИНА КРИВА ПАЛАНКА	КРИВА ПАЛАНКА	МАРШАЛ ТИТО	175	15020	1628	1677	2	зз	н	4			**2.01**	20720.08			
														0				
290	РЕПУБЛИКА СЕВЕРНА МАКЕДОНИЈА				15020	726	2025	0	зз	ов	4			**1.36**	20720.08			
														317.13				
291	МИТЕВСКА ЈОШКО ДРАГИЦА РО.РИСТЕВСКА	КОНОПНИЦА		269	15020	604	2032	1	гз	гиз	0			**0**	20720.08			
														846.51				
292	ОПШТИНА КРИВА ПАЛАНКА	КРИВА ПАЛАНКА	СВ.ЈОАКИМ ОСОГОВСКИ	175	15020	2668	2032	2	гз	гиз	0			**0**	20720.08			
														22.3				
293	МИТОВСКИ ВЛАДИМИР МИЛЕ	КОНОПНИЦА			15020	1775	2033	0		ОВОШТАРНИК	4			**25.3**	20720.08			П
														1016.36				
	МИТОВСКИ САВКО ДУШАН	КОНОПНИЦА																
294	ЦЕНЕВСКИ СПАСКО МИЛЕ	КОНОПНИЦА		260	15020	1213	2034	2	гз	гиз	0			**0**	20720.08			
														386.93				
295	ОПШТИНА КРИВА ПАЛАНКА	КРИВА ПАЛАНКА	СВ.ЈОАКИМ ОСОГОВСКИ	175	15020	2668	2034	4	гз	гиз	0			**3.02**	20720.08			
														0				
296	ОПШТИНА КРИВА ПАЛАНКА	КРИВА ПАЛАНКА	СВ.ЈОАКИМ ОСОГОВСКИ	175	15020	2668	2071	2	зз	л	3			**9.45**	20720.08			
														12.41				
297	ОПШТИНА КРИВА ПАЛАНКА	КРИВА ПАЛАНКА	СВ.ЈОАКИМ ОСОГОВСКИ	175	15020	2668	2074	2	зз	н	5			**18.11**	20720.08			
														26.92				
298	ОПШТИНА КРИВА ПАЛАНКА	КРИВА ПАЛАНКА	СВ.ЈОАКИМ ОСОГОВСКИ	175	15020	2668	2075	2	зз	ов	5			**7.43**	20720.08			П
														5.17				
299	ДОДЕВСКИ ДОБРИВОЈ СТАНОЈКО	КОНОПНИЦА		0	15020	231	2080	0		НИВА	4			**47.41**	20720.08			
														2760.61				
300	РЕПУБЛИКА МАКЕДОНИЈА				15020	728	2083	0	гз	зпо	0			**451.29**	20720.08			
														377.83				
301	ТРАЈАНОВСКИ МИТЕ	КРИВА ПАЛАНКА	С.КОНОПНИЦА		15020	2616	2084	0	зз	пс	4			**26.95**	20720.08			
														260.79				
	ТРАЈАНОВСКИ ОРЦЕ	КРИВА ПАЛАНКА	КОНОПНИЦА															

302	АНГЕЛОВСКИ СТОИМЕН ВЕЛИНЧЕ	КОНОПНИЦА	0		15020	1558	2086	0		НИВА	4			**5.56**	20720.08			
														9775.93				
	АНГЕЛОВСКИ СТОИМЕН МИЛЕ	КОНОПНИЦА	0															
	АНГЕЛОВСКИ СТОИМЕН ТРАЈЧЕ	КОНОПНИЦА																
	ПАВЛОВСКА ДЕСКА	КР.ПАЛАНКА	Г.ДЕЛЧЕВ	16														
	СТОЈАНОВСКА ВЕСЕЛКА	СКОПЈЕ	РИЛСКИ КОНГРЕС	42														
303	ВЕЛИЧКОВСКА ЛОЗЕ	КОНОПНИЦА			15020	1442	2100	1	зз	пс	5			**117.74**	20720.08			
														278.2				
	ИЛИЕВСКА СТОЈНА	КОНОПНИЦА																
	НИКОЛОВСКА БЛАГИЦА	КОНОПНИЦА																
304	ОПШТИНА КРИВА ПАЛАНКА	КРИВА ПАЛАНКА	СВ.ЈОАКИМ ОСОГОВСКИ	175	15020	2668	2100	2	зз	пс	5			**2.39**	20720.08			
														1.72				
305	СТОЈАНОВСКИ МИТЕВ ДОБРИ	СКОПЈЕ	С.МИХАЈЛОВ	62	15020	1107	2101	1	зз	пс	5			**94.91**	20720.08			
														53.83				
306	ОПШТИНА КРИВА ПАЛАНКА	КРИВА ПАЛАНКА	СВ.ЈОАКИМ ОСОГОВСКИ	175	15020	2668	2101	2	зз	пс	5			**5.67**	20720.08			
														123.03				
307	ВЕЛИЧКОВСКА ЉУБИЦА	КРИВА ПАЛАНКА	КОНОПНИЦА		15020	104	2102	1	зз	пс	5			**155.2**	20720.08			
														152.42				
308	ВЕЛИЧКОВСКИ ЉУПЧО	С.КОНОПНИЦА			15020	105	2103	1	зз	пс	3			**79.18**	20720.08			
														75.81				
309	ОПШТИНА КРИВА ПАЛАНКА	КРИВА ПАЛАНКА	СВ.ЈОАКИМ ОСОГОВСКИ	175	15020	2668	2103	2	зз	пс	3			**1.08**	20720.08			
														79.11				
310	ВЕЛИЧКОВСКА ЉУБИЦА	КРИВА ПАЛАНКА	КОНОПНИЦА		15020	104	2104	1	зз	пс	5			**35.82**	20720.08			
														29.83				
311	ОПШТИНА КРИВА ПАЛАНКА	КРИВА ПАЛАНКА	СВ.ЈОАКИМ ОСОГОВСКИ	175	15020	2668	2104	2	зз	пс	5			**9.31**	20720.08			
														17.57				
312	ВЕЛИЧКОВСКИ ЉУПЧО	С.КОНОПНИЦА			15020	105	2105	1	зз	пс	5			**53.85**	20720.08			
														45.77				
313	ВЕЛИЧКОВСКИ СТОЈКО ЈОВАН	КОНОПНИЦА		227	15020	2474	2106	1	зз	пс	5			**49.57**	20720.08			П
														194.08				
	ВЕЛИЧКОВСКИ СТОЈКО КИРЕ	КОНОПНИЦА																
	ВЕЛИЧКОВСКИ СТОЈКО СЛАВЕ	ВИДОВИШТЕ																
	ЈАКИМОВСКА СТОЈКО МИТКА	ГРАДЕЦ																
	СОКОЛОВСКА СТОЈКО ДРАГА	ЛЕСНОВО																
	СПАСОВСКА СТОЈКО ДЕСКА	КОНОПНИЦА																
314	СТАНКОВСКИ МИЛЕ	КРИВА ПАЛАНКА	С.КОНОПНИЦА		15020	2482	2107	1	зз	н	5			**27.88**	20720.08			
														41.31				
315	ОПШТИНА КРИВА ПАЛАНКА	КРИВА ПАЛАНКА	МАРШАЛ ТИТО	175	15020	1628	2107	3	зз	н	5			**7.76**	20720.08			

														86.46				
316	ОПШТИНА КРИВА ПАЛАНКА	КРИВА ПАЛАНКА	СВ.ЈОАКИМ ОСОГОВСКИ	175	15020	2668	2108	0	зз	пс	3			**1.21**	20720.08			
														46.76				
317	ВЕЛИЧКОВСКИ ЉУПЧО	С.КОНОПНИЦА			15020	105	2113	1	зз	л	5			**0**	20720.08			
														479.43				
318	ВЕЛИЧКОВСКА ЉУБИЦА	КРИВА ПАЛАНКА	КОНОПНИЦА		15020	104	2114	0	зз	л	5			**14.68**	20720.08			
														307.16				
319	ВЕЛИЧКОВСКИ ЉУПЧО	КРИВА ПАЛАНКА	КОНОПНИЦА		15020	113	2115	0	зз	ов	4			**3.98**	20720.08			
														1130.1				
	ВЕЛИЧКОВСКИ САНДЕ	БИТОЛА	ЛАВЦИ,УЛ.1	ББ														
	ВЕЛИЧКОВСКИ СТОЈКО КИРЕ	КОНОПНИЦА																
	ВЕЛИЧКОВСКИ СТОЈКО СЛАВЕ	ВИДОВИШТЕ																
	ЈАКИМОВСКА СТОЈКО МИТКА	ГРАДЕЦ																
	СОКОЛОВСКА СТОЈКО ДРАГА	ЛЕСНОВО																
	СПАСОВСКА СТОЈКО ДЕСКА	КОНОПНИЦА																
320	РЕПУБЛИКА МАКЕДОНИЈА				15020	728	2119	1	гз	зпо	0			**455.04**	20720.08			
														769.89				
321	СИМОНОВСКА ЕФТИМ ВЕСНА	К.ПАЛАНКА			15020	1782	2119	2		НЕКАТ.ПАТ.	0			**1.08**	20720.08			
														165.13				
322	СИМОНОВСКА ЕФТИМ ВЕСНА	К.ПАЛАНКА			15020	1782	2120	1	гз	гиз	0			**5.29**	20720.08			
														965.15				
	СИМОНОВСКА ЕФТИМ ВЕСНА	К.ПАЛАНКА																
323	КОЛЕВСКИ СЛОБОДАН	КР.ПАЛАНКА	Н.ТАМБУРКОВ	48	15020	106	2120	3	гз	гиз	0			**29.38**	20720.08			
														128.79				
324	СЛАВЧЕ КРСТЕВСКИ	КРИВА ПАЛАНКА	УЛ.СВЕТИ ЈОАКИМ ОСОГОВСКИ	38	15020	2738	2122	0	зз	ов	5			**14.13**	20720.08			
														588.26				
325	МИЛЕ КРСТЕВСКИ	КРИВА ПАЛАНКА	УЛ. СВЕТИ ЈОАКИМ ОСОГОВСКИ	38	15020	2737	2123	0	зз	ов	5			**4.54**	20720.08			
														2914.23				
326	РЕПУБЛИКА СЕВЕРНА МАКЕДОНИЈА				15020	726	2321	0	зз	пс	4			**171.02**	20720.08			
														4156.4				
327	МИЛЕ КРСТЕВСКИ	КРИВА ПАЛАНКА	УЛ. СВЕТИ ЈОАКИМ ОСОГОВСКИ	38	15020	2737	3881	0	зз	ов	5			**7.92**	20720.08			
														459.61				
328	РЕПУБЛИКА СЕВЕРНА МАКЕДОНИЈА				15020	727	6527	0		ДОЛ	0			**881.61**	20720.08			
														11731.39				
329	РЕПУБЛИКА СЕВЕРНА МАКЕДОНИЈА				15020	727	6528	0	зз	д	0			**1337.64**	20720.08			П
														69754.29				
330	РЕПУБЛИКА МАКЕДОНИЈА				15020	728	6545	0	гз	зпо	0			**1678.25**	20720.08			

														7467.15				
331	РЕПУБЛИКА МАКЕДОНИЈА				15020	728	6546	0	гз	зпио	0			**1264.39**	20720.08			
														1871.53				
332	РЕПУБЛИКА МАКЕДОНИЈА				15020	728	6547	1	гз	зпо	0			**188.24**	20720.08			
														16471.25				
333	РЕПУБЛИКА МАКЕДОНИЈА				15020	728	6548	1	гз	зпо	0			**509.89**	20720.08			
														26663.79				
334	РЕПУБЛИКА МАКЕДОНИЈА				15020	728	6549	1	гз	зпо	0			**26.45**	20720.08			
														9167.26				
335	РЕПУБЛИКА МАКЕДОНИЈА				15020	728	6551	0	гз	зпо	0			**17.46**	20720.08			
														2038.89				
336	РЕПУБЛИКА МАКЕДОНИЈА				15020	728	6552	0	гз	зпо	0			**743.2**	20720.08			
														2622.21				
337	РЕПУБЛИКА МАКЕДОНИЈА				15020	728	6554	0	гз	зпо	0			**620.64**	20720.08			
														811.64				
338	РЕПУБЛИКА МАКЕДОНИЈА				15020	728	6570	0	гз	зпо	0			**260.33**	20720.08			
														1255.66				
339	ГОРАНЧЕ ВУЧЕВСКИ	КРИВА ПАЛАНКА	С.КОНОПНИЦА	ББ	15020	111	7475	0	гз	гиз	0			**1.96**	20720.08			
														531.91				
	ЈОНЧЕ ВУЧЕВСКИ	КРИВА ПАЛАНКА	С.КОНОПНИЦА															
340	МИТОВСКИ СТОЈКО МИЛЕ	КОНОПНИЦА		201	15020	543	7476	0		НИВА	6			**7.61**	20720.08			
														1254.94				
341	ТРАЈЧЕВСКИ СТОЈАН ГОРАН	КОНОПНИЦА			15020	1764	7477	1	зз	н	5			**39.19**	20720.08			
														295.49				
342	ОПШТИНА КРИВА ПАЛАНКА	КРИВА ПАЛАНКА	МАРШАЛ ТИТО	175	15020	1628	7477	2		н	5			**5.21**	20720.08			
														0				
343	РЕПУБЛИКА СЕВЕРНА МАКЕДОНИЈА				15020	726	7478	0	зз	н	6			**0**	20720.08			
														2278.48				
344	ИРЕНА МАЏОВСКИ	КРИВА ПАЛАНКА	С.МОЖДИВЊАК		15020	1640	7481	1	зз	н	4			**42.76**	20720.08			
														5844.45				
	МАЏОВСКА ТИНА	КР.ПАЛАНКА	Р.МИНЕВ	110														
	НИКОЛОВСКА СНЕЖАНА	С.ГРАДЕЦ																
	ПЕШОВ АЛЕКСАНДАР МИЈАЛКО	КОНОПНИЦА																
	ТОДОРОВСКА А.ВЕСЕЛКА	К.ПАЛАНКА	Н.ТЕСЛА	12														
	ТОДОРОВСКА А.МИЛИЦА	КОНОПНИЦА																
345	ОПШТИНА КРИВА ПАЛАНКА	КРИВА ПАЛАНКА	МАРШАЛ ТИТО	175	15020	1628	7481	3		н	4			**8.93**	20720.08			
														0				
													Меѓузбир:	20720				
										ВКУПНО				**32706.94**				

Датум на генерирање
на извештајот:
12-12-2023

Изработил:
Агенција за Катастар на Недвижности

РЕПУБЛИКА МАКЕДОНИЈА
АГЕНЦИЈА ЗА КАТАСТАР НА НЕДВИЖНОСТИ
КО КОНОПНИЦА

ИЗВЕШТАЈ ОД УТВРДЕНА СОСТОЈБА ПО ИЗВРШЕНО ПРЕКЛОПУВАЊЕ

Реден број	ПОДАТОЦИ ЗА НОСИТЕЛИТЕ НА НЕДВИЖНОСТИТЕ					ПОДАТОЦИ ЗА ПЛАНСКИ ОПФАТ												
	Презиме, татково име и име (за граѓански лица) Точно име на правното лице	Место на живеење седиште	Улица	Кутел број	Катастарска општина	Број на имотен лист	Број на парцела Основен	Број на парцела Дел	Катастарска Култура		Катастарска Класа	Површина x	Површина a	Површина м2	Број на плански опфат	Технички број	Забелешка	Товар
1	СЛОБОДАН АЛЕКСОВСКИ	КРИВА ПАЛАНКА	С.КОНОПНИЦА		15020	6	2220	0	зз	ш	3			**158.87**	11986.91	04-116/2023		
														12368.03				
	СТОЈАН АЛЕКСОВ	КРИВА ПАЛАНКА	С.КОНОПНИЦА															
2	СЛОБОДАН АЛЕКСОВСКИ	КРИВА ПАЛАНКА	С.КОНОПНИЦА		15020	1589	2221	0	гз	гиз	0			**12.9**	11986.91			
														3595.5				
	СЛОБОДАН АЛЕКСОВСКИ	КРИВА ПАЛАНКА	С.КОНОПНИЦА															
3	СТОЈАН АЛЕКСОВ	КРИВА ПАЛАНКА	С.КОНОПНИЦА		15020	1588	2223	0		НИВА	6			**0**	11986.91			
														717.57				
4	ТРАЈЧЕВСКИ БЛАЖЕ	С.КОНОПНИЦА		118	15020	1128	2224	0		НИВА	6			**19.08**	11986.91			
														624.55				
5	ТРАЈЧЕВСКИ БЛАЖЕ	С.КОНОПНИЦА		118	15020	1128	2225	0	гз	гиз	0			**16.25**	11986.91			
														1101.92				
	ТРАЈЧЕВСКИ БЛАЖЕ	С.КОНОПНИЦА		118														
6	РЕПУБЛИКА МАКЕДОНИЈА				15020	728	2229	0	гз	зпо	0			**241.79**	11986.91			
														929.41				
7	АНГЕЛОВСКА СТОИМЕНКА	С.КОНОПНИЦА			15020	2126	2230	0	зз	пс	3			**102.72**	11986.91			
														477.82				
	СЛОБОДАН АЛЕКСОВСКИ	КРИВА ПАЛАНКА	С.КОНОПНИЦА															
	СТОЈАН АЛЕКСОВ	КРИВА ПАЛАНКА	С.КОНОПНИЦА															
8	СЛОБОДАН АЛЕКСОВСКИ	КРИВА ПАЛАНКА	С.КОНОПНИЦА		15020	6	2231	0	ш	ш	3			**2.21**	11986.91			
														5191.52				
	СТОЈАН АЛЕКСОВ	КРИВА ПАЛАНКА	С.КОНОПНИЦА															
9	СТОЈАН АЛЕКСОВ	КРИВА ПАЛАНКА	С.КОНОПНИЦА		15020	1588	2236	0		ПАСИШТЕ	3			**209.6**	11986.91			
														277.81				
10	РЕПУБЛИКА СЕВЕРНА МАКЕДОНИЈА				15020	727	2249	0		ДОЛ	0			**1025.99**	11986.91			
														1411.1				
11	БИЛЈАНА СТОЈАНОВСКА	КРИВА ПАЛАНКА	УЛ.ХЕРОЈ КАРПОШ	134	15020	2749	2260	0	зз	н	3			**0**	11986.91			
														1503.59				
12	СТОЈАНОВСКА БИЛЈАНА	КРИВА ПАЛАНКА	ХЕРОЈ КАРПОШ	134	15020	685	2261	0	зз	ов	3			**1.1**	11986.91			
														644.85				
13	РЕПУБЛИКА СЕВЕРНА МАКЕДОНИЈА				15020	727	2262	0		ДОЛ	0			**320.37**	11986.91			
														2596.19				
14	ЈАНКОВСКИ ИВИЦА	КРИВА ПАЛАНКА	МАКЕДОНСКА	47	15020	1366	2264	0	зз	ов	3			**0**	11986.91			

														2001.17				
15	ЗДРАВКОВСКА СИМОНИДА	СКОПЈЕ	ДРАЧЕВО УЛ.ЈУСТИНИЈАН ПРВИ	26	15020	1446	2400	0	зз	ов	4			**11.84**	11986.91			
														3821.32				
	МАЏОВСКИ ДРАГАН	СКОПЈЕ-БУТЕЛ	ПЕТАР МАНЏУКОВ	111-2														
16	МАЏОВСКИ ТРАЈКО СТОЈАНЧЕ	КОНОПНИЦА			15020	2037	2404	0		ОВОШТАРНИК	5			**16.35**	11986.91			
														1162.05				
17	ЃОРЃИЕВСКИ ДАЛИБОР	КРИВА ПАЛАНКА	БОРИС ТРАЈКОВСКИ	21	15020	1433	2405	0		н	5			**3.31**	11986.91			
														1046.1				
18	АНГЕЛОВСКА СТОЈНА	КОНОПНИЦА		61	15020	43	2408	0		ОВОШТАРНИК	5			**6.49**	11986.91			
														1528.41				
	ПОПОВСКА ЗОРИЦА	СКОПЈЕ-АЕРОДРОМ	ИЛИЈА ДИМОВСКИ-ГОЧЕ	26А														
19	ГОГОВСКА СЛАВИЦА	КРИВА ПАЛАНКА	ВЕРА ЈОЦИЌ	23	15020	532	2409	0	зз	ов	5			**13.64**	11986.91			
														1682.43				
	МАЏОВСКИ МИТЕ	БОР	КРАЉ ПЕТАР	3/5														
	МАЏОВСКИ СТОЈАНЧЕ	С.КОНОПНИЦА		58														
	МАЏОВСКИ ТОДЕ	С.КОНОПНИЦА																
20	БОРЧЕ СТАНИСОВСКИ	КРИВА ПАЛАНКА	С.МОЖДИВЊАК		15020	2551	2414	0	гз	гнз	0			**6.02**	11986.91			
														1929.08				
21	БОРЧЕ СТАНИСОВСКИ	КРИВА ПАЛАНКА	МОЖДИВЊАК		15020	2556	2415	0	зз	ов	5			**23.2**	11986.91			
														817.31				
22	РЕПУБЛИКА СЕВЕРНА МАКЕДОНИЈА				15020	727	2416	0		ДОЛ	0			**633.72**	11986.91			
														1823.7				
23	СТОЈЧЕВСКИ ТОШО	КР.ПАЛАНКА	Х.КАРПОШ	41	15020	879	2421	0	гз	гиз	0			**4.92**	11986.91			
														2737.64				
	СТОЈЧЕВСКИ ТОШО	КР.ПАЛАНКА	Х.КАРПОШ	41														
24	СТОЈЧЕВСКИ ТОШО	КР.ПАЛАНКА	Х.КАРПОШ	41	15020	879	2422	0		ОВОШТАРНИК	4			**76.95**	11986.91			
														1954.13				
25	ДАВИДОВ ДИМИТАР САНДЕ	КР.ПАЛАНКА	П.ПЧИНСКИ	31	15020	150	2423	1	зз	ов	5			**38.92**	11986.91			
														960.21				
26	СТОЈЧЕВСКИ ТОШО	КР.ПАЛАНКА	Х.КАРПОШ	41	15020	879	2423	2		ОВОШТАРНИК	4			**251.41**	11986.91			
														2496.18				
27	РЕПУБЛИКА МАКЕДОНИЈА				15020	728	2425	0	гз	зпо	0			**153.11**	11986.91			
														294.29				
28	ГОРАНЧО КОЛЕВСКИ	КРИВА ПАЛАНКА	8-МИ ОКТОМВРИ	21	15020	1458	2426	0	зз	н	4			**89.91**	11986.91			П
														791.78				
29	ГОРАНЧО КОЛЕВСКИ	КРИВА ПАЛАНКА	8-МИ ОКТОМВРИ	21	15020	1458	2427	0	зз	ов	4			**89.27**	11986.91			П
														672.04				
30	ГОРАНЧО КОЛЕВСКИ	КРИВА ПАЛАНКА	8-МИ ОКТОМВРИ	21	15020	1458	2428	0	гз	гиз	4			**11.75**	11986.91			П
														791.88				
31	МАРКОВСКА-ЕФРЕМОВ МАЈА	К.ВОДА-СКОПЈЕ	ГЕОРГИ ДИМИТРОВ	64/3-4	15020	538	2429	1	зз	ов	4			**3.2**	11986.91			
														2098.63				

	МАРКОВСКА ЛИДИЈА	АЕРОДРОМ-СКОПЈЕ	БУЛ.К.ЈОСИФОВСКИ ПИТУ	24/2-11														
32	ЕЛЕОНОРА ЈОВАНЧОВА	КРИВА ПАЛАНКА	РИСТЕНА ГОГОВСКА	21	15020	470	2430	1	гз	гиз	0			**1.95**	11986.91			
														2198.96				
	СЛОБОДАН КИТАНОВСКИ	КРИВА ПАЛАНКА	СВ.ЈОАКИМ ОСОГОВСКИ	77-5														
33	РЕПУБЛИКА МАКЕДОНИЈА				15020	728	2438	0	гз	зпо	0			**881.69**	11986.91			
														1949.16				
34	КРИСТОФЕР СТОЕВСКИ	КРИВА ПАЛАНКА	МАКЕДОНСКА	79	15020	1565	2439	0	зз	ов	5			**4.43**	11986.91			
														355.7				
35	ЗАГОРКА ЈОРДАНОВСКА	КРИВА ПАЛАНКА	11 ОКТОМВРИ	47	15020	2061	2441	0	зз	ов	5			**82.02**	11986.91			
														336.49				
36	ЈОРДАНОВСКИ СЛАВЧО	К.ПАЛАНКА	11 ОКТОМВРИ	47	15020	1422	2442	0		ОВОШТАРНИК	5			**40.06**	11986.91			П
														393.3				
37	РИСТОВСКА СТОИМЕН ВЕСНА	БАРАТЛИЈА			15020	1723	2443	0		НИВА	5			**185.91**	11986.91			
														595.21				
38	РИСТОВСКИ СТОИМЕН ТОДОР	ЗЕМУН			15020	828	2501	0		НИВА	3			**0**	11986.91			
														762.18				
39	СТОЈАНОВСКИ СТАНОЈКО ЉУБЕН	ТЛМИНЦИ			15020	1534	2502	0	гз	гиз	0			**13.51**	11986.91			
														1804.37				
	СТОЈАНОВСКИ СТОИМЕН	СКОПЈЕ-БУТЕЛ	ВИЗБЕГОВО УЛ.3	427														
40	МАЏОВСКИ ТРАЈКО СТОЈАНЧЕ	КОНОПНИЦА			15020	2037	2504	0		ЛИВАДА	3			**8.94**	11986.91			
														185.47				
41	ЈОСИМОВСКА БОЖИН ЈАГОТКА	КОНОПНИЦА			15020	1447	2505	0		ЛИВАДА	3			**9.33**	11986.91			
														174.3				
42	ЃОШЕВСКИ ГОЦЕ	КРИВА ПАЛАНКА	КОНОПНИЦА		15020	160	2506	0		л	3			**8.97**	11986.91			
														80.26				
43	АНГЕЛОВСКА СТОЈНА	КОНОПНИЦА		61	15020	49	2509	0		ЛИВАДА	3			**9.75**	11986.91			
														1139.59				
	ПОПОВСКА ЗОРИЦА	СКОПЈЕ-АЕРОДРОМ	ИЛИЈА ДИМОВСКИ-ГОЧЕ	26А														
	СТЕФАНОВА СИМОН ЉУБА ВД.КОЦЕ	БОРОВО																
44	МАЏОВСКИ БОЖИН БРАНКО	КР.ПАЛАНКА			15020	1449	2510	0		ОВОШТАРНИК	4			**27.99**	11986.91			
														1947.32				
45	ГОГОВСКА СЛАВИЦА	КРИВА ПАЛАНКА	ВЕРА ЈОЦИЌ	23	15020	532	2511	0	зз	л	2			**8.3**	11986.91			
														1757.15				
	МАЏОВСКИ МИТЕ	БОР	КРАЉ ПЕТАР	3/5														
	МАЏОВСКИ СТОЈАНЧЕ	С.КОНОПНИЦА		58														
	МАЏОВСКИ ТОДЕ	С.КОНОПНИЦА																
46	ЃОШЕВСКИ ГОЦЕ	КРИВА ПАЛАНКА	КОНОПНИЦА		15020	160	2514	1		лз	3			**21.32**	11986.91			
														1031.14				

47	РЕПУБЛИКА СЕВЕРНА МАКЕДОНИЈА				15020	726	2515	0	зз	пс	4			**528.52**	11986.91			
														3112.57				
48	МАЏОВСКИ ГЛИГОР	КРИВА ПАЛАНКА	УЛ.СВ.ЈОАКИМ ОСОГОВСКИ	172	15020	1672	2516	0		НИВА	4			**23.74**	11986.91			
														1537.82				
	МАЏОВСКИ ТОДОР БОЖИН	СКОПЈЕ	АНТОН ПОПОВ	9														
	МАЏОВСКИ ТОДОР ДОБРИ	СКОПЈЕ	ТОДОР ЧОПОВ	35														
	МАЏОВСКИ ТОДОР МИРКО	СКОПЈЕ	КОЦЕ МЕТАЛЕЦ	1/А/10														
	МАЏОВСКИ ТОДОР РУСЕ	СКОПЈЕ	АНТОН ПОПОВ	9-16														
49	БОГДАНОВ БОГДАН	СКОПЈЕ-КАРПОШ	ВАНЧО МИЦКОВ	57	15020	1375	2528	0	зз	пс	4			**6.16**	11986.91			
														2211.11				
	БОГДАНОВСКИ МИЛАН	СКОПЈЕ-КАРПОШ	ЖЕНЕВСКА	8-14														
50	МАЏОВСКИ ТРАЈКО СТОЈАНЧЕ	КОНОПНИЦА			15020	2037	2529	0		ПАСИШТЕ	3			**13.01**	11986.91			
														304.44				
51	МАЏОВСКИ ТРАЈКО СТОЈАНЧЕ	КОНОПНИЦА			15020	2037	2530	0		ЛОЗЈЕ	5			**0**	11986.91			
														659.46				
52	МАЏОВСКИ МИТЕ	КОНОПНИЦА			15020	2040	2531	0		НИВА	7			**0**	11986.91			
														2113.47				
	МАЏОВСКИ СТОЈАНЧЕ	КОНОПНИЦА																
	МАЏОВСКИ ТОДЕ	КОНОПНИЦА																
53	ЗДРАВКОВСКА СИМОНИДА	СКОПЈЕ	ДРАЧЕВО УЛ.ЈУСТИНИЈАН ПРВИ	26	15020	1446	2532	0	зз	пс	3			**3.16**	11986.91			
														3431.44				
	МАЏОВСКИ ДРАГАН	СКОПЈЕ-БУТЕЛ	ПЕТАР МАНЏУКОВ	111-2														
54	СНЕЖАНА РИСТОВСКА	КРИВА ПАЛАНКА	КОЧО РАЦИН	19	15020	1663	2533	0	зз	пс	3			**15.22**	11986.91			
														2403.51				
55	РЕПУБЛИКА МАКЕДОНИЈА				15020	728	2534	1	гз	зпо	0			**6.45**	11986.91			
														5122.07				
56	ЦВЕТКОВСКИ ЉУБЕН	КОНОПНИЦА		45	15020	1199	2588	0		ОВОШТАРНИК	5			**0**	11986.91			
														1809.7				
57	ЦВЕТКОВСКИ ЉУБЕН	КОНОПНИЦА		45	15020	1199	2871	0		ПАСИШТЕ	5			**60.5**	11986.91			
														667.02				
58	ЃОШЕВСКИ ФИДАНЧО	КРИВА ПАЛАНКА	КОНОПНИЦА		15020	1656	2872	0	зз	пс	5			**50.06**	11986.91			
														730.01				
	ТОДОРОВ ЉУБЕН	КРИВА ПАЛАНКА	С.КОНОПНИЦА															
	ТОДОРОВСКА ЉУБА	КОНОПНИЦА																
	ТОДОРОВСКИ ВАСИЉКО	КРИВА ПАЛАНКА	КОНОПНИЦА															
59	РЕПУБЛИКА МАКЕДОНИЈА				15020	728	2873	0	гз	зпо	0			**561.18**	11986.91			
														2619.92				
60	ЦВЕТАНОВСКИ АЛЕН	КРИВА ПАЛАНКА	КОНОПНИЦА		15020	1203	2874	0	зз	н	6			**249.83**	11986.91			
														825.61				
	ЦВЕТАНОВСКИ ВЛАТКО	КРИВА ПАЛАНКА	КОНОПНИЦА															
61	ЦВЕТКОВСКИ ЉУБЕН	КОНОПНИЦА		45	15020	1199	2875	0		НИВА	5			**28.2**	11986.91			
														831.55				

62	ЃОШЕВСКИ СЛОБОДАН	КОНОПНИЦА		44	15020	205	2876	0	зз	н	5			**32.13**	11986.91			П
														1362.16				
	СТОЈАНКА ЃОШЕВСКА	КРИВА ПАЛАНКА	КОНОПНИЦА															
	СТОЈАНЧЕ ЃОШЕВСКИ	КРИВА ПАЛАНКА	С.КОНОПНИЦА															
63	ЃОШЕВСКИ ГОЦЕ	КРИВА ПАЛАНКА	КОНОПНИЦА		15020	160	2877	0		н	5			**6.64**	11986.91			
														399.15				
64	ЦВЕТКОВСКИ ЉУБЕН	КОНОПНИЦА		45	15020	1199	2880	0		НИВА	5			**2.41**	11986.91			
														355.55				
65	МИТОВСКИ ВЕЛИН СТОЈКО	КОНОПНИЦА			15020	1664	2882	0		ПАСИШТЕ	3			**0**	11986.91			
														176.52				
66	А.Д.ЗА ПРЕВОЗ,ТРГОВИЈА,УСЛУГИ	0	0		15020	1486	2891	1	гз	гиз	0			**165.66**	11986.91			П
														30157.41				
	И ТУРИЗАМ ПРОЛЕТЕР АД С.КОНОПНИЦА	КР.ПАЛАНКА																
67	РЕПУБЛИКА МАКЕДОНИЈА	К.ПАЛАНКА			15020	1626	2891	2	гз	гиз	0			**3.39**	11986.91			
														1573.87				
68	СТОЈАНОВСКИ БОРЧЕ	КРИВА ПАЛАНКА	С.КОНОПНИЦА		15020	863	2892	0	зз	н	5			**2.46**	11986.91			
														565.09				
	СТОЈАНОВСКИ СТОЈАН	КРИВА ПАЛАНКА	С.КОНОПНИЦА															
69	МАЏОВСКИ ФИЛИП	КР.ПАЛАНКА	С.КОНОПНИЦА		15020	2463	2941	0	зз	ов	5			**22.11**	11986.91			
														453.2				
70	АНТОНИЈО МАЏОВСКИ	СКОПЈЕ-КАРПОШ	УЛ.ФРАНЦЕ ПРЕШЕРН	74	15020	1451	2947	0	гз	гиз	0			**22.29**	11986.91			
														1353				
	АНТОНИЈО МАЏОВСКИ	СКОПЈЕ-КАРПОШ	УЛ.ФРАНЦЕ ПРЕШЕРН	74														
	МАДЖОВСКИ БОЖИН БРАНКО	КР.ПАЛАНКА																
	МАДЖОВСКИ БОЖИН БРАНКО	КР.ПАЛАНКА																
	МАЏОВСКИ ДРАГАН	СКОПЈЕ-БУТЕЛ	ПЕТАР МАНЏУКОВ	111-2														
	МАЏОВСКИ ДРАГАН	СКОПЈЕ-БУТЕЛ	ПЕТАР МАНЏУКОВ	111-2														
71	СТОЈАНОВСКА ДОНЕ ВЕРКА	КОНОПНИЦА			15020	850	3058	0		ПАСИШТЕ	3			**0**	11986.91			
														559.97				
	СТОЈАНОВСКА ЉУБЕН ЈАСМИНКА	КОНОПНИЦА		3														
	СТОЈАНОВСКИ ЉУБЕН ГОЦЕ	КОНОПНИЦА																
72	МАЈА ТРАЈКОВСКА	КУМАНОВО	УЛ.НАРОДНА РЕВОЛУЦИЈА	131А/1-Г1	15020	2740	3060	0	зз	пс	3			**12.42**	11986.91			
														565.17				
73	СТОЈАНОВСКИ БОРИВОЈЕ ДОНЕ	КОНОПНИЦА			15020	1601	3061	0		ПАСИШТЕ	3			**0**	11986.91			
														146.86				
74	АНГЕЛОВСКА СТОЈНА	КОНОПНИЦА		61	15020	43	3075	0		ОВОШТАРНИК	6			**23.32**	11986.91			
														189.66				

	ПОПОВСКА ЗОРИЦА	СКОПЈЕ-АЕРОДРОМ	ИЛИЈА ДИМОВСКИ-ГОЧЕ	26А														
75	ВИКТОР РИСТОВСКИ	КРИВА ПАЛАНКА	БОРОВО		15020	1071	3076	0	зз	ов	6			**6.35**	11986.91			
														168.21				
	ЈАГОТКА НИКОЛОВСКА	РАНКОВЦЕ																
	РИСТОВСКИ ТРАЈКО	КРИВА ПАЛАНКА	БОРОВО															
76	МАЏОВСКИ ЈОРДАН ТОДОР	КОНОПНИЦА		65	15020	534	3077	0		ОВОШТАРНИК	6			**130.06**	11986.91			
														1026.82				
77	ЈАКИМОВСКИ КИРО ДРАГИ	КОНОПНИЦА		60	15020	425	3078	0		ОВОШТАРНИК	6			**57.5**	11986.91			
														621.09				
78	МАЈОВСКИ ТРАЈКО СТОЈАНЧЕ	КОНОПНИЦА			15020	2037	3079	0		ПАСИШТЕ	6			**75.9**	11986.91			
														1015.42				
79	МАЏОВСКИ БОЖИН БРАНКО	КР.ПАЛАНКА			15020	1449	3080	0		ПАСИШТЕ	3			**96.82**	11986.91			
														1506.53				
80	РЕПУБЛИКА СЕВЕРНА МАКЕДОНИЈА				15020	726	3082	0	зз	пс	5			**93.91**	11986.91			
														211.67				
81	СТАНКОВСКА СТОЈКА	КРИВА ПАЛАНКА	КОНОПНИЦА		15020	1548	3083	0		ПАСИШТЕ	4			**100.08**	11986.91			
														207.29				
82	ЦВЕТАНОВСКИ АЛЕН	КРИВА ПАЛАНКА	КОНОПНИЦА		15020	1203	3084	0	зз	н	4			**67.1**	11986.91			
														1122.54				
	ЦВЕТАНОВСКИ ВЛАТКО	КРИВА ПАЛАНКА	КОНОПНИЦА															
83	ЃОШЕВСКИ С.МИЛАНЧЕ	КОНОПНИЦА			15020	1509	3088	0		НИВА	4			**19.16**	11986.91			
														656.93				
84	ЃОШЕВСКИ С.МИЛАНЧЕ	КОНОПНИЦА			15020	1509	3089	0		НИВА	4			**7.1**	11986.91			
														553.99				
85	АЛЕКСАНДАР ЃОШЕВСКИ	КРИВА ПАЛАНКА	КОНОПНИЦА		15020	1521	3090	0	зз	н	4			**3.15**	11986.91			П
														1910.54				
86	ДАВИТКОВСКИ ОРЦЕ	КРИВА ПАЛАНКА	КОНОПНИЦА		15020	262	3091	0		н	4			**17.65**	11986.91			
														564.49				
87	СТОЈАНКА ЃОШЕВСКА	КРИВА ПАЛАНКА	КОНОПНИЦА		15020	156	3092	0	зз	н	4			**7.88**	11986.91			
														100.16				
88	ЃОШЕВСКИ СЛОБОДАН	С.КОНОПНИЦА			15020	2122	3093	0		НИВА	4			**4.44**	11986.91			
														183.96				
89	СТОЈАНОВСКИ КОЛЕ СЛАВЧЕ	КР.ПАЛАНКА	Н.ТАМБУРКОВ	79	15020	2026	3094	0		НИВА	4			**12.67**	11986.91			
														1370.38				
90	ДАВИТКОВСКИ ОРЦЕ	КРИВА ПАЛАНКА	КОНОПНИЦА		15020	262	3099	0		н	4			**48.85**	11986.91			
														3369.9				
91	СТОЈАНОВСКИ МАРТИН	КРИВА ПАЛАНКА	КОНОПНИЦА		15020	2614	3100	0	зз	н	4			**21.62**	11986.91			
														586.05				
92	ТРАЈКОВСКА ВЕРКА	СКОПЈЕ МАЏАРИ	В.РАДОСАВЛЕВИЌ	8	15020	2197	3115	2		НИВА	4			**0**	11986.91			
														221.07				
93	ДАВИТКОВСКИ ОРЦЕ	КРИВА ПАЛАНКА	КОНОПНИЦА		15020	262	3116	0		н	5			**76.64**	11986.91			
														1086.32				
94	ЃОШЕВСКИ КИРО СТОЈМЕН	КОНОПНИЦА			15020	1644	3121	0	гз	гиз	0			**6.4**	11986.91			

														2297.67				
	ЃОШЕВСКИ КИРО СТОЈМЕН	КОНОПНИЦА																
	ЃОШЕВСКИ САНДЕ ЗОРАН	СК-ТРУБАРЕВО	20	67														
	ЃОШЕВСКИ САНДЕ ЗОРАН	СК-ТРУБАРЕВО	20	67														
95	МАЈА ТРАЈКОВСКА	КУМАНОВО	УЛ.НАРОДНА РЕВОЛУЦИЈА	131А/1-Г1	15020	878	3130	0	зз	л	4			**0**	11986.91			
														1870.71				
96	ВЕЛИЧКОВСКИ ЉУПЧО	КРИВА ПАЛАНКА	КОНОПНИЦА		15020	113	3133	0	зз	н	5			**47.18**	11986.91			
														518.39				
	ВЕЛИЧКОВСКИ САНДЕ	БИТОЛА	ЛАВЦИ,УЛ.1	ББ														
	ВЕЛИЧКОВСКИ СТОЈКО КИРЕ	КОНОПНИЦА																
	ВЕЛИЧКОВСКИ СТОЈКО СЛАВЕ	ВИДОВИШТЕ																
	ЈАКИМОВСКА СТОЈКО МИТКА	ГРАДЕЦ																
	СОКОЛОВСКА СТОЈКО ДРАГА	ЛЕСНОВО																
	СПАСОВСКА СТОЈКО ДЕСКА	КОНОПНИЦА																
97	РЕПУБЛИКА МАКЕДОНИЈА				15020	728	3268	0	гз	зпо	0			**390.82**	11986.91			
														431.98				
98	РЕПУБЛИКА СЕВЕРНА МАКЕДОНИЈА				15020	727	6529	0		ДОЛ	0			**41.67**	11986.91			
														2503.06				
99	РЕПУБЛИКА СЕВЕРНА МАКЕДОНИЈА				15020	727	6530	0		ДОЛ	0			**1679.73**	11986.91			
														5920.31				
100	РЕПУБЛИКА СЕВЕРНА МАКЕДОНИЈА				15020	727	6535	0		ДОЛ	0			**305.59**	11986.91			
														7435.15				
101	РЕПУБЛИКА МАКЕДОНИЈА				15020	728	6548	1	гз	зпо	0			**819.12**	11986.91			
														26354.56				
102	РЕПУБЛИКА МАКЕДОНИЈА				15020	728	6548	2	гз	зпо	0			**294.5**	11986.91			
														3503.02				
103	РЕПУБЛИКА МАКЕДОНИЈА				15020	728	6549	1	гз	зпо	0			**579.47**	11986.91			
														8614.24				
104	РЕПУБЛИКА МАКЕДОНИЈА				15020	728	6549	2	гз	зпо	0			**287.66**	11986.91			
														5386.36				
													Меѓузбир:	11986.94				
105	АНГЕЛОВСКИ СТОИМЕН ВЕЛИНЧЕ		КОНОПНИЦА		15020	2532	1059	1	зз	н	5			**15.34**	20720.08			
														9252.11				
	АНГЕЛОВСКИ ТРАЈЧЕ	КРИВА ПАЛАНКА	КОНОПНИЦА															
	БЛАЖЕ ЈАКИМОВСКИ	КРИВА ПАЛАНКА	КОНОПНИЦА															
	ЈАКИМОВСКИ СТАМЕН	СКОПЈЕ-КИСЕЛА В	ТОМЕ АРСОВСКИ	45														
	ЦВЕТАНКА МИЛКОВСКА	КРИВА ПАЛАНКА	ГОЦЕ ДЕЛЧЕВ	3														
106	ОПШТИНА КРИВА ПАЛАНКА	КРИВА ПАЛАНКА	МАРШАЛ ТИТО	175	15020	1628	1059	2		н	5			**8.93**	20720.08			
														0				
107	ОПШТИНА КРИВА ПАЛАНКА	КРИВА ПАЛАНКА	МАРШАЛ ТИТО	175	15020	1628	1105	2		гр	4			**0**	20720.08			
														6.8				
108	ОПШТИНА КРИВА ПАЛАНКА	КРИВА ПАЛАНКА	МАРШАЛ ТИТО	175	15020	1628	1106	2		гр	4			**0**	20720.08			

														7.28				
109	СТОЈЧЕВСКИ СЛОБОДАН	КОНОПНИЦА			15020	890	1107	1		дм	0			**32.21**	20720.08			
														1327.43				
	СТОЈЧЕВСКИ СЛОБОДАН	КОНОПНИЦА																
	СТОЈЧЕВСКИ ТОМЕ	КОНОПНИЦА																
	СТОЈЧЕВСКИ ТОМЕ	КОНОПНИЦА																
110	ОПШТИНА КРИВА ПАЛАНКА	КРИВА ПАЛАНКА	МАРШАЛ ТИТО	175	15020	1628	1107	2		дм				**1.29**	20720.08			П
														1.23				
111	ОПШТИНА КРИВА ПАЛАНКА	КРИВА ПАЛАНКА	МАРШАЛ ТИТО	175	15020	1628	1107	3		дм				**8.9**	20720.08			П
														0				
112	ОПШТИНА КРИВА ПАЛАНКА	КРИВА ПАЛАНКА	МАРШАЛ ТИТО	175	15020	1628	1107	4		дм				**1.7**	20720.08			П
														0				
113	СТОЈЧЕВСКИ АЛЕКСАНДАР	КОНОПНИЦА			15020	1508	1108	0		н	5			**10.86**	20720.08			
														2233.02				
	СТОЈЧЕВСКИ КУЗМАН ТОМЕ	КОНОПНИЦА																
114	АНГЕЛОВСКИ САШЕ	КРИВА ПАЛАНКА	С.КОНОПНИЦА		15020	2580	1115	0	зз	н	6			**129.9**	20720.08			
														7722.53				
115	ЈАКИМОВСКА МЕРИМА	КРИВА ПАЛАНКА	БОРИС АРСОВ	11	15020	885	1116	0	гз	гиз	0			**149.2**	20720.08			
														2416.01				
	ЈАКИМОВСКА МЕРИМА	КРИВА ПАЛАНКА	БОРИС АРСОВ	11														
116	ЈАКИМОВСКА МЕРИМА	КРИВА ПАЛАНКА	БОРИС АРСОВ	11	15020	885	1117	0	ш	ш	4			**14.88**	20720.08			
														429.01				
117	ЈАКИМОВСКА МЕРИМА	КРИВА ПАЛАНКА	БОРИС АРСОВ	11	15020	885	1118	0	зз	ов	6			**113.4**	20720.08			
														879.59				
118	ЈАКИМОВСКА МЕРИМА	КРИВА ПАЛАНКА	БОРИС АРСОВ	11	15020	885	1119	1	зз	пс	3			**237.05**	20720.08			
														1644.55				
119	СНЕЖАНКА АНГЕЛОВСКА	КРИВА ПАЛАНКА	ХЕРОЈ КАРПОШ	25	15020	70	1119	2	зз	пс	3			**5.4**	20720.08			
														146.76				
120	ЈАКИМОВСКА МЕРИМА	КРИВА ПАЛАНКА	БОРИС АРСОВ	11	15020	885	1123	0	зз	пс	3			**16.36**	20720.08			
														875.96				
121	КРСТОВ КУЗМАН	С.КОНОПНИЦА			15020	478	1124	0		НИВА	7			**6.73**	20720.08			
														1941.22				
122	ЈАКИМОВСКА МЕРИМА	КРИВА ПАЛАНКА	БОРИС АРСОВ	11	15020	885	1129	0	зз	н	7			**341.1**	20720.08			
														1852.47				
123	ТРАЈЧЕВСКИ СТОЈАН ОРЦЕ	КОНОПНИЦА			15020	1768	1130	1		ПАСИШТЕ	6			**23.35**	20720.08			
														953.64				
124	ТРАЈЧЕВСКИ СТОЈАН ГОРАН	КОНОПНИЦА			15020	1764	1130	2		НИВА	6			**4.05**	20720.08			
														678.58				
125	ПЕТРОВСКА ДЕСАНКА	КОНОПНИЦА			15020	1533	1131	0		н	6			**15.82**	20720.08			
														707.36				
	ПЕТРОВСКА НАТАША	С.КОНОПНИЦА																
	ПЕТРОВСКИ СТОЈАНЧЕ	С.КОНОПНИЦА																
126	ПЕТРОВСКА ДЕСАНКА	КРИВА ПАЛАНКА	КОНОПНИЦА		15020	2224	1132	1	зз	н	6			**56.34**	20720.08			
														1346.04				
127	ОПШТИНА КРИВА ПАЛАНКА	КРИВА ПАЛАНКА	МАРШАЛ ТИТО	175	15020	1628	1132	2	зз	н	6			**17.32**	20720.08			
														61.74				
128	МИТОВСКИ САШКО	КРИВА ПАЛАНКА	С.КОНОПНИЦА		15020	541	1133	1		н	6			**125.03**	20720.08			
														1261				
129	ОПШТИНА КРИВА ПАЛАНКА	КРИВА ПАЛАНКА	МАРШАЛ ТИТО	175	15020	1628	1133	2		н	6			**7.21**	20720.08			

														53.28				
130	РЕПУБЛИКА СЕВЕРНА МАКЕДОНИЈА				15020	726	1237	0	зз	пс	4			**11.36**	20720.08			
														8999.86				
131	СНЕЖАНКА АНГЕЛОВСКА	КРИВА ПАЛАНКА	ХЕРОЈ КАРПОШ	25	15020	70	1257	0	зз	пс	3			**34.47**	20720.08			
														811.11				
132	АНГЕЛОВСКИ ВАЛЕНТИН	КР.ПАЛАНКА	ИЛИНДЕНСКА	ББ	15020	537	1290	0	зз	н	6			**1.98**	20720.08			
														1316.02				
	СТОЈКОВСКА НАДИЦА	СТРУГА	ВЕВЧАНИ															
133	РЕПУБЛИКА СЕВЕРНА МАКЕДОНИЈА				15020	727	1291	0		ДОЛ	0			**1291.86**	20720.08			
														2338.83				
134	РЕПУБЛИКА СЕВЕРНА МАКЕДОНИЈА				15020	726	1292	0	зз	пс	4			**163.71**	20720.08			
														1901.76				
135	МОНИКА ЈОВАНОВСКА СТОЈМЕНОВСКА	КРИВА ПАЛАНКА	МАКЕДОНСКА	74	15020	2802	1293	0	зз	пс	4			**5.39**	20720.08			Т
														2751.89				
136	МИТОВСКИ ОРЦЕ	КРИВА ПАЛАНКА	БОРИС ТРАЈКОВСКИ	4	15020	2603	1294	0	гз	гнз	0			**3.04**	20720.08			П
														1857.66				
137	СЛАВЕВСКА ЃОРЃИ ЛЕНКА	КОНОПНИЦА		96	15020	868	1295	0		ПАСИШТЕ	4			**5.05**	20720.08			
														96.27				
138	АНГЕЛОВСКИ ВАЛЕНТИН	КР.ПАЛАНКА	ИЛИНДЕНСКА	ББ	15020	537	1296	0	зз	пс	4			**4.47**	20720.08			
														173.69				
	СТОЈКОВСКА НАДИЦА	СТРУГА	ВЕВЧАНИ															
139	ВЕЛИЧКОВСКИ ЉУПЧО	КРИВА ПАЛАНКА	КОНОПНИЦА		15020	112	1339	0	гз	гиз	0			**60.24**	20720.08			
														4516.51				
	ВЕЛИЧКОВСКИ ЉУПЧО	КРИВА ПАЛАНКА	КОНОПНИЦА															
140	СПАСОВСКИ ПЕТРУШ САНДЕ	КОНОПНИЦА		134	15020	880	1340	0	гз	гиз	0			**38.7**	20720.08			
														1495.52				
	СПАСОВСКИ ПЕТРУШ САНДЕ	КОНОПНИЦА		134														
141	СПАСОВСКИ ОРЦЕ	С.КОНОПНИЦА			15020	2080	1341	0		дм	0			**44.54**	20720.08			
														1535.16				
	СПАСОВСКИ ОРЦЕ	С.КОНОПНИЦА																
142	ПЕШЕВСКИ КИРЕ МИЛЕ	КОНОПНИЦА		186	15020	1367	1343	1	зз	н	5			**2.92**	20720.08			П
														2407.64				
143	ОПШТИНА КРИВА ПАЛАНКА	КРИВА ПАЛАНКА	СВ.ЈОАКИМ ОСОГОВСКИ	175	15020	2668	1375	2	зз	н	5			**0**	20720.08			
														125.18				
144	ОПШТИНА КРИВА ПАЛАНКА	КРИВА ПАЛАНКА	СВ.ЈОАКИМ ОСОГОВСКИ	175	15020	2668	1376	2	гз	гиз	0			**0**	20720.08			
														4.9				
145	ОПШТИНА КРИВА ПАЛАНКА	КРИВА ПАЛАНКА	СВ.ЈОАКИМ ОСОГОВСКИ	175	15020	2668	1377	2	зз	пс	4			**0**	20720.08			
														13.36				
146	РЕПУБЛИКА МАКЕДОНИЈА				15020	728	1378	0	гз	зпо	0			**820.03**	20720.08			
														1918.65				
147	ОПШТИНА КРИВА ПАЛАНКА	КРИВА ПАЛАНКА	СВ.ЈОАКИМ ОСОГОВСКИ	175	15020	2668	1379	3	зз	л	5			**50.86**	20720.08			

														53.45				
148	ОПШТИНА КРИВА ПАЛАНКА	КРИВА ПАЛАНКА	СВ.ЈОАКИМ ОСОГОВСКИ	175	15020	2668	1380	2	зз	л	5			**6.63**	20720.08			
														75.58				
149	ВЕЛИЧКОВСКА ЉУБИЦА	КРИВА ПАЛАНКА	КОНОПНИЦА		15020	104	1383	1	зз	пс	3			**204.59**	20720.08			
														1427.84				
150	ОПШТИНА КРИВА ПАЛАНКА	КРИВА ПАЛАНКА	СВ.ЈОАКИМ ОСОГОВСКИ	175	15020	2668	1383	2	зз	пс	3			**93.63**	20720.08			
														33.35				
151	АМПОВСКИ КОЦЕ ПРЕДРАГ	КР.ПАЛАНКА	МАКЕДОНСКА	11	15020	1478	1384	1	зз	пс	5			**51.21**	20720.08			
														7756.35				
152	ОПШТИНА КРИВА ПАЛАНКА	КРИВА ПАЛАНКА	МАРШАЛ ТИТО	175	15020	1628	1384	2	зз	пс	5			**1.52**	20720.08			Т
														0				
153	ОПШТИНА КРИВА ПАЛАНКА	КРИВА ПАЛАНКА	СВ.ЈОАКИМ ОСОГОВСКИ	175	15020	2668	1384	3	зз	пс	5			**16.83**	20720.08			
														0				
154	ОПШТИНА КРИВА ПАЛАНКА	КРИВА ПАЛАНКА	МАРШАЛ ТИТО	175	15020	1628	1392	2	зз	лз	4			**2.54**	20720.08			
														0				
155	ОПШТИНА КРИВА ПАЛАНКА	КРИВА ПАЛАНКА	СВ.ЈОАКИМ ОСОГОВСКИ	175	15020	2669	1392	3	зз	лз	4			**10.11**	20720.08			
														17.71				
156	ОПШТИНА КРИВА ПАЛАНКА	КРИВА ПАЛАНКА	СВ.ЈОАКИМ ОСОГОВСКИ	175	15020	2669	1392	4	зз	лз	4			**4.32**	20720.08			
														26.46				
157	ОПШТИНА КРИВА ПАЛАНКА	КРИВА ПАЛАНКА	СВ.ЈОАКИМ ОСОГОВСКИ	175	15020	2668	1396	2	зз	лз	4			**6.67**	20720.08			
														19.22				
158	ВЕЛИЧКОВСКИ ДРАГИ	КРИВА ПАЛАНКА	НАСКО ТАМБУРКОВ	34	15020	2522	1397	1	зз	лз	4			**8.98**	20720.08			
														1412.49				
159	ОПШТИНА КРИВА ПАЛАНКА	КРИВА ПАЛАНКА	СВ.ЈОАКИМ ОСОГОВСКИ	175	15020	2668	1397	2	зз	лз	4			**22.45**	20720.08			
														15.33				
160	КОЛЕВСКИ СЛОБОДАН	КР.ПАЛАНКА	Н.ТАМБУРКОВ	48	15020	106	1401	1	зз	н	5			**36**	20720.08			
														194.01				
161	ОПШТИНА КРИВА ПАЛАНКА	КРИВА ПАЛАНКА	СВ.ЈОАКИМ ОСОГОВСКИ	175	15020	2668	1401	2	зз	н	5			**10.77**	20720.08			
														4.09				
162	ВЕЛИЧКОВСКИ СТОЈКО КИРЕ	КОНОПНИЦА			15020	1404	1402	1	зз	лз	4			**47.54**	20720.08			
														1348.72				
163	ОПШТИНА КРИВА ПАЛАНКА	КРИВА ПАЛАНКА	СВ.ЈОАКИМ ОСОГОВСКИ	175	15020	2668	1402	3	зз	лз	4			**22.82**	20720.08			
														43.42				
164	ЃОШЕВСКИ ИВИЦА	КРИВА ПАЛАНКА	СВ.ЈОАКИМ ОСОГОВСКИ	172	15020	2164	1405	1	зз	н	5			**8.9**	20720.08			
														657.54				
	ЃОШЕВСКИ СТОИМИР	КРИВА ПАЛАНКА	СВ.ЈОАКИМ ОСОГОВСКИ	172														
165	ОПШТИНА КРИВА ПАЛАНКА	КРИВА ПАЛАНКА	МАРШАЛ ТИТО	175	15020	1628	1405	3	зз	н	5			**28.72**	20720.08			
														11.12				

166	ЃОШЕВСКИ ИВИЦА	КРИВА ПАЛАНКА	СВ.ЈОАКИМ ОСОГОВСКИ	172	15020	212	1406	1	зз	ов	5			**28.74**	20720.08			
														1775.24				
	ЃОШЕВСКИ СТОИМИР	КРИВА ПАЛАНКА	СВ.ЈОАКИМ ОСОГОВСКИ	172														
167	ОПШТИНА КРИВА ПАЛАНКА	КРИВА ПАЛАНКА	МАРШАЛ ТИТО	175	15020	1628	1406	3	зз	ов	5			**68.94**	20720.08			
														1.61				
168	ЃОШЕВСКИ ИВИЦА	КРИВА ПАЛАНКА	СВ.ЈОАКИМ ОСОГОВСКИ	172	15020	1025	1409	1	гз	гнз	0			**242.8**	20720.08			
														7315.38				
	ЃОШЕВСКИ СТОИМИР	КРИВА ПАЛАНКА	СВ.ЈОАКИМ ОСОГОВСКИ	172														
	ДАВИДОВСКИ ДРАГАН	ПРОБИШТИП	УЛ.ЈОАКИМ КРЧОВСКИ	5														
	ЈАСМИНКА СТОЈАНОВСКА	ПРОБИШТИП	ЈОСИФ ДАСКАЛОВ	44														
	СТАНОЈЕВ ЈАКИМ	КОНОПНИЦА		312														
	СТАНОЈЕВА ДАНКА	КРИВА ПАЛАНКА	КОНОПНИЦА															
169	ОПШТИНА КРИВА ПАЛАНКА	КРИВА ПАЛАНКА	МАРШАЛ ТИТО	175	15020	1628	1409	2	зз	н	6			**1.27**	20720.08			
														9.06				
170	ОПШТИНА КРИВА ПАЛАНКА	КРИВА ПАЛАНКА	СВ.ЈОАКИМ ОСОГОВСКИ	175	15020	2668	1409	4	зз	н	6			**143.61**	20720.08			
														70.48				
171	ЃОШЕВСКИ ИВИЦА	КРИВА ПАЛАНКА	СВ.ЈОАКИМ ОСОГОВСКИ	172	15020	1025	1410	1	гз	гнз	0			**10.44**	20720.08			
														1035.99				
	ЃОШЕВСКИ СТОИМИР	КРИВА ПАЛАНКА	СВ.ЈОАКИМ ОСОГОВСКИ	172														
	ДАВИДОВСКИ ДРАГАН	ПРОБИШТИП	УЛ.ЈОАКИМ КРЧОВСКИ	5														
	ЈАСМИНКА СТОЈАНОВСКА	ПРОБИШТИП	ЈОСИФ ДАСКАЛОВ	44														
	СТАНОЈЕВ ЈАКИМ	КОНОПНИЦА		312														
	СТАНОЈЕВА ДАНКА	КРИВА ПАЛАНКА	КОНОПНИЦА															
172	ОПШТИНА КРИВА ПАЛАНКА	КРИВА ПАЛАНКА	СВ.ЈОАКИМ ОСОГОВСКИ	175	15020	2668	1410	2	зз	н	6			**21.93**	20720.08			
														13.84				
173	КРИСТИЈАН СТЕФАНОВСКИ	КРИВА ПАЛАНКА	ЈАНЕ САНДАНСКИ	57	15020	2641	1411	1	гз	гнз				**60.11**	20720.08			П
														436.05				
174	ФРОСИНА МИТОВСКА-СТЕФАНОВСКА	КРИВА ПАЛАНКА	8-МИ ОКТОМВРИ	133	15020	2642	1411	2	гз	гиз				**51.31**	20720.08			
														444.26				
175	ИЛИЕВСКИ ЈОВАНЧЕ	КОНОПНИЦА			15020	2144	1412	1	зз	н	5			**18.66**	20720.08			
														2525.6				
176	ОПШТИНА КРИВА ПАЛАНКА	КРИВА ПАЛАНКА	СВ.ЈОАКИМ ОСОГОВСКИ	175	15020	2668	1412	2	зз	н	5			**183.4**	20720.08			
														9.87				
177	СПАСОВСКИ ВЕЛИНЧЕ	КРИВА ПАЛАНКА	КОНОПНИЦА	бб	15020	1255	1414	1	зз	н	5			**28.55**	20720.08			
														359.14				
178	ОПШТИНА КРИВА ПАЛАНКА	КРИВА ПАЛАНКА	СВ.ЈОАКИМ ОСОГОВСКИ	175	15020	2668	1414	2	зз	н	5			**63.03**	20720.08			
														0				

179	СПАСОВСКИ ВЕЛИНЧЕ	С.КОНОПНИЦА			15020	881	1415	1	зз	н	5			**17.59**	20720.08			
														3595.6				
	СПАСОВСКИ ОРЦЕ	С.КОНОПНИЦА																
180	ОПШТИНА КРИВА ПАЛАНКА	КРИВА ПАЛАНКА	СВ.ЈОАКИМ ОСОГОВСКИ	175	15020	2668	1415	2	зз	н	5			**59.22**	20720.08			
														2.03				
181	ОПШТИНА КРИВА ПАЛАНКА	КРИВА ПАЛАНКА	СВ.ЈОАКИМ ОСОГОВСКИ	175	15020	2669	1416	8	зз	ов	5			**8.21**	20720.08			
														54.55				
182	ИЛИЕВСКА ЗЛАТА	КОНОПНИЦА			15020	333	1422	1		НИВА	4			**0**	20720.08			
														356.21				
	ИЛИЕВСКИ ЈОВАНЧЕ	КОНОПНИЦА																
	ИЛИЕВСКИ МИЛЕ	КОНОПНИЦА																
	ИЛИЕВСКИ ОРЦЕ	КОНОПНИЦА																
	ИЛИЕВСКИ СЛАВЧЕ	КОНОПНИЦА																
183	РЕПУБЛИКА СЕВЕРНА МАКЕДОНИЈА				15020	726	1424	1	зз	н	6			**45.69**	20720.08			
														807				
184	РЕПУБЛИКА МАКЕДОНИЈА				15020	728	1424	2	гз	зпо	0			**526.83**	20720.08			
														748.94				
185	ИЛИЕВСКИ ЈОВАНЧЕ	КОНОПНИЦА			15020	2144	1425	1	зз	н	4			**17.55**	20720.08			
														382.24				
186	БЛАЖО АЛЕКСОВСКИ	КРИВА ПАЛАНКА	С.КОНОПНИЦА		15020	2213	1425	2	зз	н	4			**44.99**	20720.08			
														357.7				
	ВЕСЕЛКА АВРАМОВСКА	КАВАДАРЦИ-ГЛИШИ	ШИШКАО	204														
	ДОБРЕ АЛЕКСОВСКИ	ПРОБИШТИП	ХРИСТИЈАН Т. КАРПОШ	6														
187	СТАНКОВСКИ МИЛЕ	КРИВА ПАЛАНКА	С.КОНОПНИЦА		15020	2482	1425	3	зз	н	4			**43.25**	20720.08			
														358.41				
188	СОВЕТ НА ОПШТИНА КРИВА ПАЛАНКА	К.ПАЛАНКА	М.ТИТО	165	15020	706	1435	1		НИВА	5			**1.26**	20720.08			
														478.44				
	СТАНКОВСКИ ЗДРАВКО МИРКО	КОНОПНИЦА		170														
	СТАНОЕВСКИ ЗДРАВКО СТОЈАН	КОНОПНИЦА		169														
189	РЕПУБЛИКА МАКЕДОНИЈА				15020	728	1435	2	зз	н	5			**1.4**	20720.08			
														16.19				
190	ИЛИЕВСКА ЃОРЃИ СТОЈНА	КОНОПНИЦА			15020	471	1437	0		НИВА	4			**17.23**	20720.08			
														1850.62				
	ЈАНАЧКОВСКА ЃОРЃИ РАТКА	КОНОПНИЦА																
	КОЛЕВА ДРАГИНКА	КРИВА ПАЛАНКА	С.КОНОПНИЦА															
	КОЛЕВСКА ЃОРЃИ БЛАГИЦА	КОНОПНИЦА																
	КОЛЕВСКИ ЃОРЃИ СТОЈАН	КОНОПНИЦА																
191	ЈАНКОВСКИ АЦЕ	КРИВА ПАЛАНКА	МАКЕДОНСКА	47	15020	2666	1438	0	зз	н	4			**0**	20720.08			
														250.28				
192	ЈАНКОВСКИ АЦЕ	КРИВА ПАЛАНКА	МАКЕДОНСКА	47	15020	2666	1439	0	зз	н	4			**6.5**	20720.08			
														498.44				
193	СТОЈАНОВСКИ СПАСКО СТОИМЕН	КОНОПНИЦА		95	15020	867	1440	1	зз	ов	4			**17.94**	20720.08			

														943.68				
194	РЕПУБЛИКА МАКЕДОНИЈА				15020	728	1440	2	зз	ов	4			**15.9**	20720.08			
														43.96				
195	РЕПУБЛИКА СЕВЕРНА МАКЕДОНИЈА				15020	727	1441	0		ДОЛ	0			**1313**	20720.08			
														956.54				
196	СТОЈАНОВСКИ СПАСКО СТОИМЕН	КОНОПНИЦА			15020	1023	1444	0	зз	ов	0			**8.47**	20720.08			
														1653.94				
	СТОЈАНОВСКИ СТОЈМЕН ГРОЗДЕ	КОНОПНИЦА		139														
	СТОЈАНОВСКИ СТОЈМЕН МИЈАЛКО	КОНОПНИЦА		138														
197	ИЛИЕВ СТАНОЈЧЕ	С.КОНОПНИЦА			15020	317	1472	0	зз	ов	3			**11.78**	20720.08			
														1152.74				
	ИЛИЕВСКИ ДАЛИБОР	КРИВА ПАЛАНКА	КОНОПНИЦА															
	ИЛИЕВСКИ ТОМЧЕ	С.КОНОПНИЦА																
198	ПЕТРОВ МИЛЕ	КОНОПНИЦА		177	15020	739	1475	1		ОВОШТАРНИК	3			**9.16**	20720.08			
														761.17				
199	ИЛИЕВ ВЛАДЕ	КОНОПНИЦА		175	15020	313	1475	2		ОВОШТАРНИК	3			**5.99**	20720.08			
														415.34				
200	ЦВЕТАНОВСКИ СЛАЃАН	КРИВА ПАЛАНКА	КОНОПНИЦА		15020	1210	1476	0	зз,зз	лз	######			**8.72**	20720.08			
														889.87				
201	РИСТОВСКА ЃОРЃИ БЛАГИЦА	КОНОПНИЦА			15020	1520	1481	1		н	5			**16.41**	20720.08			
														3962.38				
202	ГОРАНЧЕ ВУЧЕВСКИ	КРИВА ПАЛАНКА	С.КОНОПНИЦА	ББ	15020	101	1485	0	зз	н	5			**4.16**	20720.08			
														342.68				
	ЈОНЧЕ ВУЧЕВСКИ	КРИВА ПАЛАНКА	С.КОНОПНИЦА															
203	РЕПУБЛИКА СЕВЕРНА МАКЕДОНИЈА				15020	726	1486	0	зз	н	5			**0**	20720.08			
														486.73				
204	ЈАНЧЕВСКА ВЕСЕЛКА	ВИНИЦА	ЈАКИМОВО		15020	1184	1489	0	зз	н	3			**3.52**	20720.08			
														830.34				
	СТАНИШКОВСКИ МИРОН	ПЕТРОВЕЦ	18	33														
	ТРАЈЧЕВСКА ВИОЛЕТА	КРИВА ПАЛАНКА	ПРОХОР ПЧИНСКИ	27														
	ТРАЈЧЕВСКИ ГРОЗДЕ	КРИВА ПАЛАНКА	КОНОПНИЦА															
	ТРАЈЧЕВСКИ ДРАГЕ	КРИВА ПАЛАНКА	УЛ.СВ.ЈОАКИМ ОСОГОВСКИ	84														
	ТРАЈЧЕВСКИ РАДЕ	ПЕТРОВЕЦ	18	33														
205	АРСОВСКИ ГОРАН	ОГУТ			15020	2074	1490	0		НИВА	5			**17.69**	20720.08			П
														1994.04				
206	РЕПУБЛИКА МАКЕДОНИЈА				15020	728	1505	0	гз	зпо	0			**593.67**	20720.08			
														1115.12				
207	ЉУПЧО ДОДЕВСКИ	КРИВА ПАЛАНКА	КОНОПНИЦА		15020	222	1506	0	зз	пс	4			**29.26**	20720.08			
														113.52				
	СТОИМЕН ДОДЕВСКИ	КРИВА ПАЛАНКА	КОНОПНИЦА															
208	ВЕЛИНЧЕ ДОДЕВСКИ	КРИВА ПАЛАНКА	КОНОПНИЦА		15020	2240	1507	0		пс	4			**0**	20720.08			

														100.31				
	ДОДЕВА ДОБРИНКА	КОНОПНИЦА		155														
	ДОДЕВСКА МИРОН БИЉАНА	КОНОПНИЦА																
209	ДОДЕВ А.СТАНОЈКО	КОНОПНИЦА			15020	220	1508	0		ПАСИШТЕ	3			**14.32**	20720.08			
														41.42				
210	ДОДЕВСКИ ДОБРИВОЈ СТАНОЈКО	КОНОПНИЦА		0	15020	231	1518	0		ЛОЗЈЕ	4			**0**	20720.08			
														1501.69				
211	ТРАЈАНОВСКИ ВЕСЕЛИН МИТЕ	КОНОПНИЦА		160	15020	1131	1522	1	гз	гнз				**17.27**	20720.08			
														752.92				
212	ДОДЕВСКИ ДАЛИБОР	КРИВА ПАЛАНКА	КОНОПНИЦА		15020	2155	1522	2	зз	н	5			**16.96**	20720.08			
														596.19				
213	БРАНКО ТРАЈАНОВСКИ	СКОПЈЕ-ЦЕНТАР	СТАЛЕ ПОПОВ	9	15020	2710	1523	0	зз	н	5			**6.08**	20720.08			
														5165.63				
	ТРАЈАНОВСКИ ОРЦЕ	КРИВА ПАЛАНКА	КОНОПНИЦА															
214	БЛАГОЕВСКА СНЕЖАНА	КРИВА ПАЛАНКА	ДЛБОЧИЦА		15020	1620	1524	0		НИВА	5			**25.47**	20720.08			
														759.93				
215	АНГЕЛОВСКИ РАДЕ ЈОСКО	с.КОНОПНИЦА			15020	1803	1528	0	зз	гр	4			**3.71**	20720.08			
														172.25				
216	ДАВИДОВСКА СТЕВАН ЉУБА ВД.МЛАДЕН	КОНОПНИЦА		223	15020	228	1532	0		ГРАДИНА	4			**1.43**	20720.08			
														183.78				
217	ИГОР ДАВИТКОВСКИ	КРИВА ПАЛАНКА	С.КОНОПНИЦА		15020	2714	1533	0	зз	гр	4			**3.69**	20720.08			
														221				
218	МЛАДЕНОВСКА БОРИС БОРИКА	КОНОПНИЦА		0	15020	1595	1535	0		ГРАДИНА	4			**0**	20720.08			
														798.38				
219	ДАВИДОВСКИ ЈАКИМ РАДЕ	КОНОПНИЦА		148	15020	267	1539	0	гз	гиз	0			**0**	20720.08			
														1064.78				
	ДАВИДОВСКИ ЈАКИМ РАДЕ	КОНОПНИЦА		148														
	ДАВИДОВСКИ ЈАКИМ СТОЈАНЧЕ	КОНОПНИЦА		149														
	ДАВИДОВСКИ ЈАКИМ СТОЈАНЧЕ	КОНОПНИЦА		149														
	ДАВИТКОВСКИ ИГОР	КОНОПНИЦА		0														
	ДАВИТКОВСКИ ИГОР	КОНОПНИЦА		0														
220	ЈАКИМОВСКИ ДОБРИ	КРИВА ПАЛАНКА	КОНОПНИЦА		15020	219	1540	0	гз	гиз	0			**0**	20720.08			
														1329.99				
	ЈАКИМОВСКИ ДОБРИ	КРИВА ПАЛАНКА	КОНОПНИЦА															
221	МЛАДЕНОВСКА БОРИС БОРИКА	КОНОПНИЦА		0	15020	539	1541	0	гз	гиз	0			**0**	20720.08			
														815.26				
	МЛАДЕНОВСКА БОРИС БОРИКА	КОНОПНИЦА		0														
222	ЉУПЧО ДОДЕВСКИ	КРИВА ПАЛАНКА	КОНОПНИЦА		15020	222	1551	0	гз	гиз	0			**0**	20720.08			
														1105.18				
	ЉУПЧО ДОДЕВСКИ	КРИВА ПАЛАНКА	КОНОПНИЦА															

	СТОИМЕН ДОДЕВСКИ	КРИВА ПАЛАНКА	КОНОПНИЦА															
	СТОИМЕН ДОДЕВСКИ	КРИВА ПАЛАНКА	КОНОПНИЦА															
223	ЉУПЧО ДОДЕВСКИ	КРИВА ПАЛАНКА	КОНОПНИЦА		15020	222	1552	0	гз	гиз	0			**53.61**	20720.08			
														1615.4				
	ЉУПЧО ДОДЕВСКИ	КРИВА ПАЛАНКА	КОНОПНИЦА															
	СТОИМЕН ДОДЕВСКИ	КРИВА ПАЛАНКА	КОНОПНИЦА															
	СТОИМЕН ДОДЕВСКИ	КРИВА ПАЛАНКА	КОНОПНИЦА															
224	ГЕОРГИЕВ МИЛАН	КРИВА ПАЛАНКА	КОНОПНИЦА		15020	2237	1553	0		дм	0			**6.22**	20720.08			Т
														563.7				
	ЃОРГИЕВСКИ САНДЕ	КРИВА ПАЛАНКА	КОНОПНИЦА															
	СТЕФАНОВСКА ДОБРИЦА	КРИВА ПАЛАНКА	КОНОПНИЦА															
225	ДРАГАН ЃЕОРГИЕВСКИ	КРИВА ПАЛАНКА	С.КОНОПНИЦА		15020	288	1554	0	гз	гиз	0			**13.39**	20720.08			
														580.27				
226	ТРАЈАНОВСКИ ВЕСЕЛИН МИТЕ	КОНОПНИЦА		160	15020	1131	1556	0	зз	ов	3			**3.1**	20720.08			
														236.03				
227	ИРЕНА МАЏОВСКИ	КРИВА ПАЛАНКА	С.МОЖДИВЊАК		15020	1639	1577	0	зз	ов	3			**17.11**	20720.08			
														2515.58				
	МАЏОВСКА ТИНА	КР.ПАЛАНКА	Р.МИНЕВ	110														
	НИКОЛОВСКА СНЕЖАНА	С.ГРАДЕЦ																
	ПЕШОВ АЛЕКСАНДАР МИЈАЛКО	КОНОПНИЦА																
228	ПЕШЕВСКИ АЛЕКСАНДАР МИЈАЛКО	КОНОПНИЦА		174	15020	738	1578	1		гиз	0			**29.81**	20720.08			П
														994.35				
229	ПЕШЕВСКИ НИКОЛА ГРОЗДЕ	КОНОПНИЦА		172	15020	735	1579	0	гз	гиз	0			**2.26**	20720.08			П
														203.21				
230	ПЕШОВА ЦВЕТАНКА	КОНОПНИЦА		171	15020	734	1580	1	гз	гиз	0			**15.63**	20720.08			
														334.79				
231	ОПШТИНА КРИВА ПАЛАНКА	КРИВА ПАЛАНКА	МАРШАЛ ТИТО	175	15020	1628	1580	2	гз	гиз	0			**1.28**	20720.08			
														0				
232	СТАНКОВСКИ ЗДРАВКО СТОЈАН	КОНОПНИЦА			15020	1455	1587	1	гз	гиз	0			**7.15**	20720.08			
														537.83				
	СТАНКОВСКИ ЗДРАВКО СТОЈАН	КОНОПНИЦА																
233	СТАНКОВСКИ МИРКО	С.КОНОПНИЦА			15020	2225	1587	2	гз	гиз	0			**25.21**	20720.08			
														444.89				
	СТАНКОВСКИ МИРКО	С.КОНОПНИЦА																
234	СТАНКОВСКИ ЈОРДАН СТОИМЕН	КОНОПНИЦА			15020	1740	1588	1		н	3			**2.24**	20720.08			
														684.32				
235	СТАНКОВСКИ ЈОРДАН СТОИМЕН	КОНОПНИЦА			15020	1740	1589	1		л	2			**0**	20720.08			
														238.41				
236	ЃОРГИЕВСКА МАРИЈА	КРИВА ПАЛАНКА	С.КОНОПНИЦА		15020	2637	1591	0	зз	гр	3			**0**	20720.08			
														549.98				
	СИМОНОВСКИ ВЛАТКО	КРИВА ПАЛАНКА	С.КОНОПНИЦА															
	СТОЈАНОВСКА МАРЕ	КРИВА ПАЛАНКА	С.КОНОПНИЦА															
237	МИРОСЛАВ СТАНКОВСКИ	КРИВА ПАЛАНКА	С.КОНОПНИЦА	ББ	15020	2789	1593	0	гз	гиз	0			**0**	20720.08			П

														719.92				
238	ПЕШЕВСКА К.СТОЈАНКА Р.КОЛЕВСКА М.КИ	КОНОПНИЦА		186	15020	757	1594	1	зз	гр	4			**83.42**	20720.08			
														438.19				
239	ОПШТИНА КРИВА ПАЛАНКА	КРИВА ПАЛАНКА	МАРШАЛ ТИТО	175	15020	1628	1594	2	зз	гр	4			**4.99**	20720.08			
														0				
240	ОПШТИНА КРИВА ПАЛАНКА	КРИВА ПАЛАНКА	МАРШАЛ ТИТО	175	15020	1628	1594	3	зз	гр	4			**3.82**	20720.08			
														1.02				
241	ПЕШЕВСКИ КИРЕ МИЛЕ	КОНОПНИЦА		186	15020	1367	1595	0	зз	гр	4			**10.93**	20720.08			
														495.33				
242	ПЕШЕВСКИ КИРИЛ КУЗМАН	КОНОПНИЦА		187	15020	741	1596	0		ГРАДИНА	4			**2.49**	20720.08			
														484.85				
243	МИТОВА ЦВЕТАНКА	КРИВА ПАЛАНКА	ЛИСЕЦ	7	15020	2432	1605	0	зз	гр	4			**1.6**	20720.08			
														2053.9				
	МИТОВСКИ ВЛАДИМИР ДРАГЕ	КОНОПНИЦА																
	МИТОВСКИ ЃОРЃИ МИЈАЛКО	КОНОПНИЦА																
	МИТОВСКИ ДОБРЕ	КРИВА ПАЛАНКА	СВ.ЈОАКИМ ОСОГОВСКИ	162														
	МИТОВСКИ САВКО ДУШАН	КОНОПНИЦА																
244	МИТОВСКИ ВЛАДИМИР ДРАГЕ	КОНОПНИЦА			15020	1776	1606	0		НИВА	4			**18.44**	20720.08			
														984.37				
245	СТЕВАНОВА ВЕРКА	КРИВА ПАЛАНКА	СВ.ЈОАКИМ ОСОГОВСКИ	151-39	15020	887	1609	1	зз	н	4			**13.03**	20720.08			
														519.65				
246	ОПШТИНА КРИВА ПАЛАНКА	КРИВА ПАЛАНКА	МАРШАЛ ТИТО	175	15020	1628	1609	2	зз	н	4			**1.36**	20720.08			
														0				
247	СТЕВАНОВА ВЕРКА	КРИВА ПАЛАНКА	СВ.ЈОАКИМ ОСОГОВСКИ	151-39	15020	887	1610	1	зз	н	4			**16.2**	20720.08			
														523.27				
248	ОПШТИНА КРИВА ПАЛАНКА	КРИВА ПАЛАНКА	МАРШАЛ ТИТО	175	15020	1628	1610	2	зз	н	4			**3.09**	20720.08			
														0				
249	ЈОВАН БЛАЖЕВСКИ	КРИВА ПАЛАНКА	МОША ПИЈАДЕ	бб	15020	2803	1611	0	гз	гнз	4			**42.95**	20720.08			
														947.41				
	ЛОРА БЛАЖЕВСКА	КРИВА ПАЛАНКА	МОША ПИЈАДЕ	ББ														
250	ВЕЛИЧКОВСКИ ЉУПЧО	КРИВА ПАЛАНКА	КОНОПНИЦА		15020	113	1612	1	зз	н	5			**53.77**	20720.08			
														1302.02				
	ВЕЛИЧКОВСКИ САНДЕ	БИТОЛА	ЛАВЦИ,УЛ.1	ББ														
	ВЕЛИЧКОВСКИ СТОЈКО КИРЕ	КОНОПНИЦА																
	ВЕЛИЧКОВСКИ СТОЈКО СЛАВЕ	ВИДОВИШТЕ																
	ЈАКИМОВСКА СТОЈКО МИТКА	ГРАДЕЦ																
	СОКОЛОВСКА СТОЈКО ДРАГА	ЛЕСНОВО																
	СПАСОВСКА СТОЈКО ДЕСКА	КОНОПНИЦА																
251	ОПШТИНА КРИВА ПАЛАНКА	КРИВА ПАЛАНКА	МАРШАЛ ТИТО	175	15020	1628	1612	2	зз	н	5			**2.09**	20720.08			
														0				

252	ДОДЕВСКИ ДОБРИВОЈ СТАНОЈКО	КОНОПНИЦА		0	15020	231	1613	1	зз	н	5			**93.52**	20720.08			
														1939.55				
253	ОПШТИНА КРИВА ПАЛАНКА	КРИВА ПАЛАНКА	МАРШАЛ ТИТО	175	15020	1628	1613	2	зз	н	5			**10.52**	20720.08			
														0				
254	РЕПУБЛИКА МАКЕДОНИЈА				15020	728	1614	0	гз	зпо	0			**691.33**	20720.08			
														618.41				
255	РЕПУБЛИКА МАКЕДОНИЈА				15020	728	1615	0	гз	зпо	0			**806.73**	20720.08			
														464.54				
256	ДРАГИЦА ВЕЛИНОВА	КРИВА ПАЛАНКА	УЛ.ГОЦЕ ДЕЛЧЕВ	55	15020	2756	1617	0	зз	н	4			**9.56**	20720.08			
														1572.34				
257	ДОДЕВСКА АНГЕЛ СТОЈНА	КОНОПНИЦА			15020	1554	1618	0	зз	н	4			**20.08**	20720.08			
														1929.92				
258	ОПШТИНА КРИВА ПАЛАНКА	КРИВА ПАЛАНКА	МАРШАЛ ТИТО	175	15020	1628	1631	2	зз	н	0			**0**	20720.08			
														36.52				
259	РЕПУБЛИКА СЕВЕРНА МАКЕДОНИЈА				15020	727	1644	0		ДОЛ	0			**28.68**	20720.08			
														1381.27				
260	ОПШТИНА КРИВА ПАЛАНКА	КРИВА ПАЛАНКА	МАРШАЛ ТИТО	175	15020	1628	1647	2	зз	ов	0			**3.43**	20720.08			
														18.43				
261	ОПШТИНА КРИВА ПАЛАНКА	КРИВА ПАЛАНКА	МАРШАЛ ТИТО	175	15020	1628	1648	2	зз	ов	4			**0**	20720.08			
														26.82				
262	ВЕРКА ЈОВАНОВСКА	КРИВА ПАЛАНКА	КОНОПНИЦА		15020	319	1649	1	зз	гр	4			1.1	20720.08			
														587.73				
	СТОЈАНЧЕ ИЛИЕВСКИ	КРИВА ПАЛАНКА	КОНОПНИЦА	ББ														
263	ОПШТИНА КРИВА ПАЛАНКА	КРИВА ПАЛАНКА	МАРШАЛ ТИТО	175	15020	1628	1649	2	зз	гр	4			**0**	20720.08			
														1.38				
264	ОПШТИНА КРИВА ПАЛАНКА	КРИВА ПАЛАНКА	МАРШАЛ ТИТО	175	15020	1628	1649	3	зз	гр	4			**5.93**	20720.08			
														1.05				
265	ОПШТИНА КРИВА ПАЛАНКА	КРИВА ПАЛАНКА	СВ.ЈОАКИМ ОСОГОВСКИ	175	15020	2668	1649	4	зз	гр	4			**0**	20720.08			
														1.26				
266	ОПШТИНА КРИВА ПАЛАНКА	КРИВА ПАЛАНКА	СВ.ЈОАКИМ ОСОГОВСКИ	175	15020	2668	1649	5	зз	гр	4			**2.17**	20720.08			
														0				
267	ОПШТИНА КРИВА ПАЛАНКА	КРИВА ПАЛАНКА	МАРШАЛ ТИТО	175	15020	1628	1650	2	зз	ов	4			**66.41**	20720.08			
														4.39				
268	ОПШТИНА КРИВА ПАЛАНКА	КРИВА ПАЛАНКА	СВ.ЈОАКИМ ОСОГОВСКИ	175	15020	2668	1650	3	зз	ов	4			**45.45**	20720.08			
														50.56				
269	ОПШТИНА КРИВА ПАЛАНКА	КРИВА ПАЛАНКА	МАРШАЛ ТИТО	175	15020	1628	1660	2	зз	ов	4			**19.36**	20720.08			
														11.08				
270	ДОДЕВСКИ ДОБРИВОЈ СТАНОЈКО	КОНОПНИЦА		0	15020	231	1661	1	зз	длнз	0			**37.56**	20720.08			
														736.9				
271	ОПШТИНА КРИВА ПАЛАНКА	КРИВА ПАЛАНКА	СВ.ЈОАКИМ ОСОГОВСКИ	175	15020	2668	1661	2	зз	длнз	0			**39.54**	20720.08			П
														2.52				
272	АНГЕЛОВ АНГЕЛ	СКОПЈЕ	ВОЛГОГРАДСКА	21-8/3	15020	2153	1662	1	зз	пс	2			**0**	20720.08			
														437.11				

	АНГЕЛОВ ДИМИТАР	СКОПЈЕ	О.НИКОЛОВ	76														
	АНГЕЛОВ ИВАН	СКОПЈЕ	О.НИКОЛОВ	176А														
	АНГЕЛОВ ЉУБОМИР	СКОПЈЕ	Р.БОШКОВИЌ	17-1/2														
	ВЕЛИЧКОВСКА СТАНЧЕ	КР.ПАЛАНКА	4 ЈУЛИ	3														
	ЖЕЖЕЉ ОЛГИЦА	КР.ПАЛАНКА	8 ОКТОМВРИ	2														
	МАМИЌ СУЗАНА	НИКШИЌ	ДУКЛО	3														
273	ОПШТИНА КРИВА ПАЛАНКА	КРИВА ПАЛАНКА	МАРШАЛ ТИТО	175	15020	1628	1662	2	зз	пс	2			**8.23**	20720.08			
														138.9				
274	АНГЕЛОВ АНГЕЛ	СКОПЈЕ	ВОЛГОГРАДСКА	21-8/3	15020	2153	1662	3	зз	пс	2			**52.33**	20720.08			
														434.73				
	АНГЕЛОВ ДИМИТАР	СКОПЈЕ	О.НИКОЛОВ	76														
	АНГЕЛОВ ИВАН	СКОПЈЕ	О.НИКОЛОВ	176А														
	АНГЕЛОВ ЉУБОМИР	СКОПЈЕ	Р.БОШКОВИЌ	17-1/2														
	ВЕЛИЧКОВСКА СТАНЧЕ	КР.ПАЛАНКА	4 ЈУЛИ	3														
	ЖЕЖЕЉ ОЛГИЦА	КР.ПАЛАНКА	8 ОКТОМВРИ	2														
	МАМИЌ СУЗАНА	НИКШИЌ	ДУКЛО	3														
275	ОПШТИНА КРИВА ПАЛАНКА	КРИВА ПАЛАНКА	МАРШАЛ ТИТО	175	15020	1628	1662	4	зз	пс	2			**63.05**	20720.08			
														48.79				
276	ЃОРЃИЕВСКА ЈАСМИНКА	КР.ПАЛАНКА	Ј.САНДАНСКИ	1/25	15020	1573	1663	0	гз	гиз	0			**70.76**	20720.08			П
														380.46				
	ДОДЕВСКИ ВАСЕ СЛАВЕ	БОР																
	ДОДЕВСКИ ВЕЛИН МИЛЕ	КОНОПНИЦА																
	ДОДЕВСКИ НИКОЛА	ТЕТОВО	М.ТИТО	61/10														
	ЛАЗИЌ ИВАНА	НЕГОТИНО	С.КРИВОЛАК															
	МИТКОВСКА БОРИКА	КРИВА ПАЛАНКА	С.КОНОПНИЦА															
277	ЦВЕТАНОВСКА ДАНКА	КОНОПНИЦА		271	15020	1218	1664	1	зз	ов	4			**19.44**	20720.08			
														405.35				
278	ОПШТИНА КРИВА ПАЛАНКА	КРИВА ПАЛАНКА	МАРШАЛ ТИТО	175	15020	1628	1664	2	зз	ов	4			**2**	20720.08			
														0				
279	ЦВЕТАНОВСКИ ЈАКИМ ЃОРЃИ	КОНОПНИЦА		272	15020	1219	1665	0		зпз	0			**13.41**	20720.08			П
														49.91				
280	ЦВЕТАНОВСКА ДАНКА	КОНОПНИЦА		271	15020	1218	1667	0	гз	гиз	0			**16.17**	20720.08			
														669.55				
	ЦВЕТАНОВСКА ДАНКА	КОНОПНИЦА		271														
281	ДОДЕВСКИ ВЕЛИН МИЛЕ	КОНОПНИЦА			15020	1571	1672	1	зз	гр	4			**23.12**	20720.08			П
														1312.63				
	МИТКОВСКА БОРИКА	КРИВА ПАЛАНКА	С.КОНОПНИЦА															
	СТЕФАНОВСКИ СЛАВЕ	КОНОПНИЦА																
282	ОПШТИНА КРИВА ПАЛАНКА	КРИВА ПАЛАНКА	МАРШАЛ ТИТО	175	15020	1628	1672	3	зз	гр	4			**25.92**	20720.08			
														38.46				
283	ДЕСАНКА ЦЕНЕВСКА	КРИВА ПАЛАНКА	КОНОПНИЦА		15020	2759	1673	1	зз	н	4			**76.65**	20720.08			
														1479.1				
	ДОДЕВСКИ БЛАГОЈ	КОНОПНИЦА																
	ДОДЕВСКИ ВЕЛИН МИЛЕ		КОНОПНИЦА															
	СТЕФАНОВСКИ СЛАВЕ	КОНОПНИЦА																
284	ОПШТИНА КРИВА ПАЛАНКА	КРИВА ПАЛАНКА	МАРШАЛ ТИТО	175	15020	1628	1673	3	зз	н	4			**22.18**	20720.08			
														47.6				
285	СТОЈАНОВСКИ ВЛАДКО	КРИВА ПАЛАНКА	8-МИ СЕПТЕМВРИ	38	15020	1098	1675	1	зз	ов	4			**34.19**	20720.08			
														2739.7				

	СТОЈАНОВСКИ ЕФТИМ ДОБРЕ	ПАНЧЕВО	Р.ПАВЛОВИЌ	1														
	СТОЈАНОВСКИ ЕФТИМ КОЦЕ	К.ПАЛАНКА	Х.КАРПОШ 25/11															
	СТОЈАНОВСКИ ЗОРАН	КРИВА ПАЛАНКА	8-МИ СЕПТЕМВРИ	38														
286	ОПШТИНА КРИВА ПАЛАНКА	КРИВА ПАЛАНКА	МАРШАЛ ТИТО	175	15020	1628	1675	2	зз	ов	4			**47.7**	20720.08			
														0				
287	СТАНКОВСКА ЈАСМИНКА	КРИВА ПАЛАНКА	КОНОПНИЦА		15020	732	1676	0	зз	гр	4			**1.07**	20720.08			
														850				
	СТОЈАНЧЕ СТАНКОВСКИ	КРИВА ПАЛАНКА	С.КОНОПНИЦА															
288	СТАНКОВСКА ЈАСМИНКА	КРИВА ПАЛАНКА	КОНОПНИЦА		15020	732	1677	1	зз	н	4			**24.61**	20720.08			
														1012.25				
	СТОЈАНЧЕ СТАНКОВСКИ	КРИВА ПАЛАНКА	С.КОНОПНИЦА															
289	ОПШТИНА КРИВА ПАЛАНКА	КРИВА ПАЛАНКА	МАРШАЛ ТИТО	175	15020	1628	1677	2	зз	н	4			**2.01**	20720.08			
														0				
290	РЕПУБЛИКА СЕВЕРНА МАКЕДОНИЈА				15020	726	2025	0	зз	ов	4			**1.36**	20720.08			
														317.13				
291	МИТЕВСКА ЈОШКО ДРАГИЦА РО.РИСТЕВСКА	КОНОПНИЦА		269	15020	604	2032	1	гз	гиз	0			**0**	20720.08			
														846.51				
292	ОПШТИНА КРИВА ПАЛАНКА	КРИВА ПАЛАНКА	СВ.ЈОАКИМ ОСОГОВСКИ	175	15020	2668	2032	2	гз	гиз	0			**0**	20720.08			
														22.3				
293	МИТОВСКИ ВЛАДИМИР МИЛЕ	КОНОПНИЦА			15020	1775	2033	0		ОВОШТАРНИК	4			**25.3**	20720.08			П
														1016.36				
	МИТОВСКИ САВКО ДУШАН	КОНОПНИЦА																
294	ЦЕНЕВСКИ СПАСКО МИЛЕ	КОНОПНИЦА		260	15020	1213	2034	2	гз	гиз	0			**0**	20720.08			
														386.93				
295	ОПШТИНА КРИВА ПАЛАНКА	КРИВА ПАЛАНКА	СВ.ЈОАКИМ ОСОГОВСКИ	175	15020	2668	2034	4	гз	гиз	0			**3.02**	20720.08			
														0				
296	ОПШТИНА КРИВА ПАЛАНКА	КРИВА ПАЛАНКА	СВ.ЈОАКИМ ОСОГОВСКИ	175	15020	2668	2071	2	зз	л	3			**9.45**	20720.08			
														12.41				
297	ОПШТИНА КРИВА ПАЛАНКА	КРИВА ПАЛАНКА	СВ.ЈОАКИМ ОСОГОВСКИ	175	15020	2668	2074	2	зз	н	5			**18.11**	20720.08			
														26.92				
298	ОПШТИНА КРИВА ПАЛАНКА	КРИВА ПАЛАНКА	СВ.ЈОАКИМ ОСОГОВСКИ	175	15020	2668	2075	2	зз	ов	5			**7.43**	20720.08			П
														5.17				
299	ДОДЕВСКИ ДОБРИВОЈ СТАНОЈКО	КОНОПНИЦА		0	15020	231	2080	0		НИВА	4			**47.41**	20720.08			
														2760.61				
300	РЕПУБЛИКА МАКЕДОНИЈА				15020	728	2083	0	гз	зпо	0			**451.29**	20720.08			
														377.83				
301	ТРАЈАНОВСКИ МИТЕ	КРИВА ПАЛАНКА	С.КОНОПНИЦА		15020	2616	2084	0	зз	пс	4			**26.95**	20720.08			
														260.79				
	ТРАЈАНОВСКИ ОРЦЕ	КРИВА ПАЛАНКА	КОНОПНИЦА															

302	АНГЕЛОВСКИ СТОИМЕН ВЕЛИНЧЕ	КОНОПНИЦА	0		15020	1558	2086	0		НИВА	4			**5.56**	20720.08			
														9775.93				
	АНГЕЛОВСКИ СТОИМЕН МИЛЕ	КОНОПНИЦА	0															
	АНГЕЛОВСКИ СТОИМЕН ТРАЈЧЕ	КОНОПНИЦА																
	ПАВЛОВСКА ДЕСКА	КР.ПАЛАНКА	Г.ДЕЛЧЕВ	16														
	СТОЈАНОВСКА ВЕСЕЛКА	СКОПЈЕ	РИЛСКИ КОНГРЕС	42														
303	ВЕЛИЧКОВСКА ЛОЗЕ	КОНОПНИЦА			15020	1442	2100	1	зз	пс	5			**117.74**	20720.08			
														278.2				
	ИЛИЕВСКА СТОЈНА	КОНОПНИЦА																
	НИКОЛОВСКА БЛАГИЦА	КОНОПНИЦА																
304	ОПШТИНА КРИВА ПАЛАНКА	КРИВА ПАЛАНКА	СВ.ЈОАКИМ ОСОГОВСКИ	175	15020	2668	2100	2	зз	пс	5			**2.39**	20720.08			
														1.72				
305	СТОЈАНОВСКИ МИТЕВ ДОБРИ	СКОПЈЕ	С.МИХАЈЛОВ	62	15020	1107	2101	1	зз	пс	5			**94.91**	20720.08			
														53.83				
306	ОПШТИНА КРИВА ПАЛАНКА	КРИВА ПАЛАНКА	СВ.ЈОАКИМ ОСОГОВСКИ	175	15020	2668	2101	2	зз	пс	5			**5.67**	20720.08			
														123.03				
307	ВЕЛИЧКОВСКА ЉУБИЦА	КРИВА ПАЛАНКА	КОНОПНИЦА		15020	104	2102	1	зз	пс	5			**155.2**	20720.08			
														152.42				
308	ВЕЛИЧКОВСКИ ЉУПЧО	С.КОНОПНИЦА			15020	105	2103	1	зз	пс	3			**79.18**	20720.08			
														75.81				
309	ОПШТИНА КРИВА ПАЛАНКА	КРИВА ПАЛАНКА	СВ.ЈОАКИМ ОСОГОВСКИ	175	15020	2668	2103	2	зз	пс	3			**1.08**	20720.08			
														79.11				
310	ВЕЛИЧКОВСКА ЉУБИЦА	КРИВА ПАЛАНКА	КОНОПНИЦА		15020	104	2104	1	зз	пс	5			**35.82**	20720.08			
														29.83				
311	ОПШТИНА КРИВА ПАЛАНКА	КРИВА ПАЛАНКА	СВ.ЈОАКИМ ОСОГОВСКИ	175	15020	2668	2104	2	зз	пс	5			**9.31**	20720.08			
														17.57				
312	ВЕЛИЧКОВСКИ ЉУПЧО	С.КОНОПНИЦА			15020	105	2105	1	зз	пс	5			**53.85**	20720.08			
														45.77				
313	ВЕЛИЧКОВСКИ СТОЈКО ЈОВАН	КОНОПНИЦА		227	15020	2474	2106	1	зз	пс	5			**49.57**	20720.08			П
														194.08				
	ВЕЛИЧКОВСКИ СТОЈКО КИРЕ	КОНОПНИЦА																
	ВЕЛИЧКОВСКИ СТОЈКО СЛАВЕ	ВИДОВИШТЕ																
	ЈАКИМОВСКА СТОЈКО МИТКА	ГРАДЕЦ																
	СОКОЛОВСКА СТОЈКО ДРАГА	ЛЕСНОВО																
	СПАСОВСКА СТОЈКО ДЕСКА	КОНОПНИЦА																
314	СТАНКОВСКИ МИЛЕ	КРИВА ПАЛАНКА	С.КОНОПНИЦА		15020	2482	2107	1	зз	н	5			**27.88**	20720.08			
														41.31				
315	ОПШТИНА КРИВА ПАЛАНКА	КРИВА ПАЛАНКА	МАРШАЛ ТИТО	175	15020	1628	2107	3	зз	н	5			**7.76**	20720.08			

														86.46				
316	ОПШТИНА КРИВА ПАЛАНКА	КРИВА ПАЛАНКА	СВ.ЈОАКИМ ОСОГОВСКИ	175	15020	2668	2108	0	зз	пс	3			**1.21**	20720.08			
														46.76				
317	ВЕЛИЧКОВСКИ ЉУПЧО	С.КОНОПНИЦА			15020	105	2113	1	зз	л	5			**0**	20720.08			
														479.43				
318	ВЕЛИЧКОВСКА ЉУБИЦА	КРИВА ПАЛАНКА	КОНОПНИЦА		15020	104	2114	0	зз	л	5			**14.68**	20720.08			
														307.16				
319	ВЕЛИЧКОВСКИ ЉУПЧО	КРИВА ПАЛАНКА	КОНОПНИЦА		15020	113	2115	0	зз	ов	4			**3.98**	20720.08			
														1130.1				
	ВЕЛИЧКОВСКИ САНДЕ	БИТОЛА	ЛАВЦИ,УЛ.1	ББ														
	ВЕЛИЧКОВСКИ СТОЈКО КИРЕ	КОНОПНИЦА																
	ВЕЛИЧКОВСКИ СТОЈКО СЛАВЕ	ВИДОВИШТЕ																
	ЈАКИМОВСКА СТОЈКО МИТКА	ГРАДЕЦ																
	СОКОЛОВСКА СТОЈКО ДРАГА	ЛЕСНОВО																
	СПАСОВСКА СТОЈКО ДЕСКА	КОНОПНИЦА																
320	РЕПУБЛИКА МАКЕДОНИЈА				15020	728	2119	1	гз	зпо	0			**455.04**	20720.08			
														769.89				
321	СИМОНОВСКА ЕФТИМ ВЕСНА	К.ПАЛАНКА			15020	1782	2119	2		НЕКАТ.ПАТ.	0			**1.08**	20720.08			
														165.13				
322	СИМОНОВСКА ЕФТИМ ВЕСНА	К.ПАЛАНКА			15020	1782	2120	1	гз	гиз	0			**5.29**	20720.08			
														965.15				
	СИМОНОВСКА ЕФТИМ ВЕСНА	К.ПАЛАНКА																
323	КОЛЕВСКИ СЛОБОДАН	КР.ПАЛАНКА	Н.ТАМБУРКОВ	48	15020	106	2120	3	гз	гиз	0			**29.38**	20720.08			
														128.79				
324	СЛАВЧЕ КРСТЕВСКИ	КРИВА ПАЛАНКА	УЛ.СВЕТИ ЈОАКИМ ОСОГОВСКИ	38	15020	2738	2122	0	зз	ов	5			**14.13**	20720.08			
														588.26				
325	МИЛЕ КРСТЕВСКИ	КРИВА ПАЛАНКА	УЛ. СВЕТИ ЈОАКИМ ОСОГОВСКИ	38	15020	2737	2123	0	зз	ов	5			**4.54**	20720.08			
														2914.23				
326	РЕПУБЛИКА СЕВЕРНА МАКЕДОНИЈА				15020	726	2321	0	зз	пс	4			**171.02**	20720.08			
														4156.4				
327	МИЛЕ КРСТЕВСКИ	КРИВА ПАЛАНКА	УЛ. СВЕТИ ЈОАКИМ ОСОГОВСКИ	38	15020	2737	3881	0	зз	ов	5			**7.92**	20720.08			
														459.61				
328	РЕПУБЛИКА СЕВЕРНА МАКЕДОНИЈА				15020	727	6527	0		ДОЛ	0			**881.61**	20720.08			
														11731.39				
329	РЕПУБЛИКА СЕВЕРНА МАКЕДОНИЈА				15020	727	6528	0	зз	д	0			**1337.64**	20720.08			П
														69754.29				
330	РЕПУБЛИКА МАКЕДОНИЈА				15020	728	6545	0	гз	зпо	0			**1678.25**	20720.08			

														7467.15				
331	РЕПУБЛИКА МАКЕДОНИЈА				15020	728	6546	0	гз	зпио	0			**1264.39**	20720.08			
														1871.53				
332	РЕПУБЛИКА МАКЕДОНИЈА				15020	728	6547	1	гз	зпо	0			**188.24**	20720.08			
														16471.25				
333	РЕПУБЛИКА МАКЕДОНИЈА				15020	728	6548	1	гз	зпо	0			**509.89**	20720.08			
														26663.79				
334	РЕПУБЛИКА МАКЕДОНИЈА				15020	728	6549	1	гз	зпо	0			**26.45**	20720.08			
														9167.26				
335	РЕПУБЛИКА МАКЕДОНИЈА				15020	728	6551	0	гз	зпо	0			**17.46**	20720.08			
														2038.89				
336	РЕПУБЛИКА МАКЕДОНИЈА				15020	728	6552	0	гз	зпо	0			**743.2**	20720.08			
														2622.21				
337	РЕПУБЛИКА МАКЕДОНИЈА				15020	728	6554	0	гз	зпо	0			**620.64**	20720.08			
														811.64				
338	РЕПУБЛИКА МАКЕДОНИЈА				15020	728	6570	0	гз	зпо	0			**260.33**	20720.08			
														1255.66				
339	ГОРАНЧЕ ВУЧЕВСКИ	КРИВА ПАЛАНКА	С.КОНОПНИЦА	ББ	15020	111	7475	0	гз	гиз	0			**1.96**	20720.08			
														531.91				
	ЈОНЧЕ ВУЧЕВСКИ	КРИВА ПАЛАНКА	С.КОНОПНИЦА															
340	МИТОВСКИ СТОЈКО МИЛЕ	КОНОПНИЦА		201	15020	543	7476	0		НИВА	6			**7.61**	20720.08			
														1254.94				
341	ТРАЈЧЕВСКИ СТОЈАН ГОРАН	КОНОПНИЦА			15020	1764	7477	1	зз	н	5			**39.19**	20720.08			
														295.49				
342	ОПШТИНА КРИВА ПАЛАНКА	КРИВА ПАЛАНКА	МАРШАЛ ТИТО	175	15020	1628	7477	2		н	5			**5.21**	20720.08			
														0				
343	РЕПУБЛИКА СЕВЕРНА МАКЕДОНИЈА				15020	726	7478	0	зз	н	6			**0**	20720.08			
														2278.48				
344	ИРЕНА МАЏОВСКИ	КРИВА ПАЛАНКА	С.МОЖДИВЊАК		15020	1640	7481	1	зз	н	4			**42.76**	20720.08			
														5844.45				
	МАЏОВСКА ТИНА	КР.ПАЛАНКА	Р.МИНЕВ	110														
	НИКОЛОВСКА СНЕЖАНА	С.ГРАДЕЦ																
	ПЕШОВ АЛЕКСАНДАР МИЈАЛКО	КОНОПНИЦА																
	ТОДОРОВСКА А.ВЕСЕЛКА	К.ПАЛАНКА	Н.ТЕСЛА	12														
	ТОДОРОВСКА А.МИЛИЦА	КОНОПНИЦА																
345	ОПШТИНА КРИВА ПАЛАНКА	КРИВА ПАЛАНКА	МАРШАЛ ТИТО	175	15020	1628	7481	3		н	4			**8.93**	20720.08			
														0				
													Меѓузбир:	20720				
										ВКУПНО				**32706.94**				

Датум на генерирање
на извештајот:
12-12-2023

Изработил:
Агенција за Катастар на Недвижности

Бр/Nr. УП10-48/3

Скопје/Shkup 12 -03- 2024 година/viti

Врз основа на член 4 ставовите 14, 15, 16 и 17, член 14, член 40 ставовите 5, 6, 8 и 9, и член 41 став 1 од Законот за јавните патишта (Сл. Весник на РМ бр.84/08, бр.52/09, бр.114/09, бр.124/10, бр.23/11, бр.53/11, бр.44/12, бр.168/12, бр.163/13, бр.187/13, бр.39/14, бр.42/14, бр.166/14, бр.44/15, бр.116/15, бр.150/15, бр.31/16, бр.71/16, бр.163/16 и бр.174/21), постапувајки по Барањето бр.23-4483/1 од 18.08.2023 год. (и дополнително доставените прилози бр.29-662/1 од 08.02.2024 кои пристигнаа во архивата на 12.02.2024 год.) поднесено од **Општина Крива Паланка**, Јавното претпријатие за државни патишта го издава следното:

ОДОБРУВАЊЕ

За подземни премини на канализациона мрежа под магистралниот пат А2 (М-2) со дупчење и под постоечки пропусти и нејзино подолжно водење покрај истиот делница: с.Трнци-с.Тлмници, како и услови за користење

Дел I. Општи одредби

1. Корисник на Одобрувањето е:
   Општина Крива Паланка
   или негов правен и законски наследник.
   Адреса: ул. „Св. Јоаким Осоговски" бр. 175, 1330 Крива Паланка, тел./факс: 031/375-035, e-mail: opkp@krivapalanka.gov.mk www.krivapalanka.gov.mk
2. Сопственик на инсталацијата е:
   Општина Крива Паланка
   или негов правен и законски наследник.
   Адреса: ул. „Св. Јоаким Осоговски" бр. 175, 1330 Крива Паланка, тел./факс: 031/375-035, e-mail: opkp@krivapalanka.gov.mk www.krivapalanka.gov.mk
3. Во случај кога Корисникот и Сопственикот на предметната инсталација се посебни правни или физички лица, условите пропишани со ова Одобрување се однесуваат подеднакво и на Корисникот и на Сопственикот на инсталацијата. Неисполнување на условите пропишани со ова Одобрување од страна на Корисникот значи и неисполнување на условите од страна на Сопственикот, а сите негативни импликации од тоа ќе ги сноси Корисникот, односно Сопственикот, вклучувајки надомест на штети и повлекување на ова Одобрување.
4. Ова Одобрување има времен карактер. Важноста на Одобрувањето истекува најдоцна на 31.12.2029 год. Овој рок може да биде продолжен, односно намален, или Одобрувањето да биде повлечено согласно условите дефинирани во **Дел III** (Општи услови за изведување на работите и користење во периодот на важноста на Одобрувањето) и **Дел IV** (Посебни услови за изведување на работите и користење во периодот на важноста на Одобрувањето) од ова Одобрување.

5. Ова Одобрување не може да се пренесува на друго правно или физичко лице.
6. За секоја измена на адресата и на другите податоци за контакт Корисникот, односно Сопственикот треба веднаш да го извести Јавното претпријатие, во спротивно сите негативни последици предизвикани од неможноста за комуникација поради измена на овие податоци ќе бидат на сметка на Корисникот односно Сопственикот.

Дел II. Податоци за предметот на Одобрувањето, патот, местоположбата и начинот на водење

1. Предмет на ова Одобрување е:
   Подземени премин на канализациона мрежа под магистралниот пат А2 (М-2) со дупчење и под постоечки пропусти и нејзино подолжно водење покрај истиот.
2. Предметот на ова Одобрување треба да биде изведен на **Магистрален пат:**
   А2 (М-2), Граница со Бугарија (ГП Деве Баир)-Крива Паланка-Страцин-Куманово
3. Делница: **с.Трнци-с.Тлминци**
   стационажа на попречните премини: км.52+730, **км.52+570 и км.51+750** под постоечки пропусти и км.51+050 со дупчење
   стационажи за подолжно водење: од **км.52+760** до км.52+730, од десната страна на патот во заштитниот појас, со должина L=20м., од **км.51+750** до км.51+680, од левата страна на патот во заштитниот појас, со должина L=70м. од км.52+570 до **км.52+400**, од десната страна на патот во заштитниот појас, со должина L=170м., и од км.51+150 до **км.51+080**, од десната страна на патот во заштитниот појас, со должина L=70м. Вкупна должина на подолжното водење покрај двата патни правци е L=330м
4. Краток опис, местоположбата и основни податоци:
   - Нема

Појаснување за Делот III и Делот IV од ова Одобрување:
Со **Делот III** (Општи услови за изведување на работите и користење во периодот на важноста на Одобрувањето) и **Делот IV**(Посебни услови за изведување на работите и користење во периодот на важноста на Одобрувањето) дефинирани се условите за изведување на работите и користењето согласно ова Одобрување, при што:

- сите услови пропишани во **Делот III** (Општи услови за изведување на работите и користење во периодот на важноста на Одобрувањето), кои не се изменети, дополнети или избришани во делот **Делот IV**(Посебни услови за изведување на работите и користење во периодот на важноста на Одобрувањето) остануваат во важност.
- со **Делот IV** (Посебни услови за изведување на работите и користење во периодот на важноста на Одобрувањето) се менуваат, дополнуваат или бришат услови пропишани во **Делот III** (Општи услови за изведување на работите и користење во периодот на важноста на Одобрувањето),
- Условите пропишани во **Делот IV** (Посебни услови за изведување на работите и користење во периодот наважноста на Одобрувањето) **имаат предимство** во однос

на условите пропишани во **Делот III** (Општи услови за изведување на работите и користење во периодот на важноста на Одобрувањето),

- Сите услови и обврски пропишани кон Корисникот на ова Одобрување претставуваат услови и обврски кон Сопственикот на предметот на ова Одобрување.

Дел III. Општи услови за изведување на работите (поставување на инсталацијата) и користење во периодот на важноста на Одобрувањето

III.а. Општи услови за изведување на работите

1. Сите трошоци за изведување на работите ги сноси Корисникот на Одобрувањето.
2. Рокот за изведување на работите е дефиниран во **Дел IV.а.** (Посебни услови за изведување на работите)
3. Работите треба да ги изведува Изведувач кој има потребно искуство, квалификации, опрема, овластувања и лиценци за изведување на оваков вид на работи.
4. Работите да се изведат во согласност со:
   (i). Условите дефинирани со ова Одобрување,
   (ii). Поднесеното Барање и приложената документација, наведена во **Дел V** (Документација врз основа на која е издадена оваОдобрување),
   (iii). Записникот од теренскиот увид наведен во **Дел V** (Документација врз основа на која е издадена оваОдобрување),
   (iv). Законската регулатива,
   (v). Други услови дефинирани во **Дел IV.а.** (Посебни услови за изведување на работите)
5. Работите треба да се изведуваат согласно важечките технички прописи и стандарди, вклучувајки ги и нормативите поврзани со заштитата на животната средина, користење на атестирани материјали со потребен квалитет и друго.
6. Корисникот на ова Одобрување, на своја сметка, пред да започне со било какви припреми или изведување на работите ќе ги реши потребните имотно правни прашања со сопствениците или корисниците на земјиштето на локацијата на која треба да се изведуваат работите. Корисникот е единствено одговорен и ги прифаќа сите обврски, одговорност или оштетни побарувања од трети лица по сите прашања поврзани со имотно правните работи за потребите на овој Проект.
7. Корисникот на ова Одобрување, на своја сметка, пред да започне со било какви припреми или изведување на работите ќе ги обезбеди сите потребни одобренија, согласности и дозволи од надлежните институции за изведување и користење на предмето на Одобрувањето.
8. Во текот на изведување на работите, Изведувачот не смее да го зафаќа патот, објектите и опремата на патот, како и целиот патен и заштитен појас со било каков градежен материјал, опрема и механизација и сл. По завршување на работите сите непотребни материјали треба да бидат отстранети од локацијата. Вишокот на ископана земја, градежниот шут или отпад треба да бидат транспортирани и депонирани во најблиската легална депонија.
9. Корисникот на Одобрувањето е одговорен и е должен работите да ги изведува крајно внимателно, односно со својата работа да не причини никакви штети на туѓ имот кој е

во патниот или заштитниот појас. Надоместот за било какви причинети штети на патот, на околниот имот или животната средина, кои ќе настанат поради неорганизираност, немарност, нестручност, невнимание, загадување и други причини за кои е одговорен Корисникот ќе бидат на негова сметка. Соодветно, Корисникот на Одобрувањето е единствено одговорен и за сите останати законски последици кои ќе произлезат од изведувањето на работите.

10. Корисникот на Одобрувањето е одговорен и должен да ги превземе и спроведе сите технички и заштитни мерки и услови, и е единствено одговорен, за безбедоноста и сугурноста на целокупната работна рака вклучена во изведувањето на работите, кои се пропишани со важечките закони, стандарди и правилници. Соодветно Корисникот ќе обезбеди соодветни осигурувања за целиот персонал и работна рака вклучена во реализација на работите.
11. Работите треба да се изведуваат под сообраќај без попречување на постојниот режим на сообраќајот, освен ако тоа не е поинаку дефинирано во **Дел IV.а.** (Посебни услови за изведување на работите).

    Корисникот на Одобрувањето е целосно одговорен за превземање на сите потребни мерки и исполнување на сите услови за обезбедување на сигурен и непрекинат сообраќај на постојниот пат за цело време на изведување на работите, при што Јавното претпријатие за државни патишта не сноси никаква одговорност во врска со истото.

    Во случај ако изведувањето на работите условува изменет режим на сообраќајот, Корисникот на Одобрувањето:

    (i). е должен навремено да ги изготви сите потребни документи и планови и да ги добие или обнови сите потребни согласности и одобренија од надлежните државни органи за изменет режим на сообраќајот кои се неопходни за непречено и континуирано изведување на работите,

    (ii). ќе ја обезбеди, постави и одржува целокупната сообраќајна сигнализација и опрема за цело време на важноста на изменетиот режим на сообраќајот, при тоа целосно почитувајки ги и спроведувајки ги условите од согласностите и одобренијата од надлежните органи,

    (iii). секогаш кога се планира измена на режимот на сообраќајот на постојниот пат поради изведување на работите, навремено ќе ја извести јавноста и учесниците во сообраќајот преку електронските и печатени медиуми,

    (iv). ја сноси целокупната одговорост за сите причинети штети и оштетни побарувања од трети лица кои се должат на негови пропусти да обезбеди сигурен, непрекинат и безбеден сообраќај за целиот период на изведување на работите, до нивниот технички прием.
12. Контрола од страна на Јавното претпријатие

    (i). За исполнување на условите наведени во ова Одобрување, Јавното претпријатие за државни патишта ќе ангажира стручно лице кое ќе биде присутно и ќе го надгледува и контролира извршувањето на работите. Ангажираното стручно лице има овластување:

    - континурано да го следи извршување на работите,
    - да издава налози на Корисникот на Одобрувањето со кои ќе бидат во целост почитувани и спроведени пропишаните услови,
    - да учествува во техничкиот преглед на изведените работи,

- да ги стопира работите во случај ако Корисникот не се придржува кон пропишаните услови,
- да ги стопира работите за да се спречат или минимизираат можни штети на патот, патниот појас, имотот на трети лица, или нарушување на безбедноста на сообраќајот и сл.,
- да предложи на Јавното претпријатие за државни патишта Одобрувањето да биде повлечено,
- други работи дефинирани во **Дел IV.а**. (Посебни услови за изведување на работите).

(ii). Трошоците за ангажирањето на стручното лице ќе бидат на сметка на Корисникот на Одобрувањето.

(iii). Корисникот на Одобрувањето нема да попречува и ќе овозможи непречен пристап во секое време на стручното лице, и на други лица назначени од Јавното претпријатие за државни патишта, до локацијата каде се изведуваат работите и до целокупната документација која се однесува на ова Одобрување.

13. Технички преглед на изведените работи:

По завршување на целокупните работи, локацијата на која се изведени работите треба да биде детално очистена од материјали, градежен отпад, опрема и друго, што е предуслов за вршење на технички преглед. Техничкиот преглед го извршуваат претставници на Корисникот на Одобрувањето и ангажираното стручното лице, а по потреба и други претставници назначени од Јавното претпријатие, при што се изготвува и потпишува Записник кој содржи краток опис на изведените работи, отстапувањата во однос на издаденото Одобрување, работи кои треба да бидат довршени, во кој рок и слично. Кон Записникот од техничкиот преглед треба да биде приложена и техничка скица со точна вцртана местоположба на предметот на Одобрувањето во однос на патот. Еден оригинален примерок од Записникот за технички преглед (со сите прилози) се доставува до Јавното претпријатие за државни патишта.

Записникот од Техничкиот преглед не го ослободува Корисникот на ова Одобрување од надомест на било какви штети причинети врз патот, патниот и заштитниот појас во текот на користењето на инсталацијата и важноста на Одобрувањето.

14. а) Јавното претпријатие ќе ги стопира работите и ќе го повлече Одобрувањето, ако Корисникот на Одобрувањето:

(i). Не се придржува кон условите наведени во Одобрувањето,

(ii). Не ги почитува налозите издадени од стручното лице одредено од Јавното претпријатие за државни патишта,

(iii). Не ги изведе и комплетира работите во дадениот рок, вклучувајќи го и рокот во кој ќе биде толерирано доцнење и кој е наведен **Дел IV.а**. (Посебни услови за изведување на работите),

(iv). Не се изврши технички преглед на работите, не биде изготвен Записник од техничкиот преглед, или Записникот не биде доставен до Јавното претпријатие за државни патишта,

(v). во други случаи пропишани со Одобрувањето и со законската регулатива.

б) Во случај ако Одобрувањето биде повлечено, Корисникот ќе ги надомести сите трошоци и штети кои ги претрпело Јавното претпријатие за државни патишта или трети лица, вклучувајќи:

(i). штети на патот и штети во патниот и заштитниот појас,
(ii). трошоци за доведување на локацијата во првобитна состојба,
(iii). трошоци и штети предизвикани кон трети лица,
(iv). штети предизвикани од загрозување на безбедноста на сообраќајот,
(v). други штети предизвикани од Корисникот на Одобрувањето.

15. Трошоци кои ги надоместува Корисникот пред издавање на Одобрувањето:
    (i). надомест за издавање на ова Одобрување,
    (ii). трошоци за извршување на теренски увид и изготвување на Записник од теренскиот увид,
    (iii). трошоци за ангажирање на стручно лице кое ќе го надгледува и контролира извршувањето на работите согласно ова Одобрување.
    (iv). други трошоци дефинирани во **Дел IV.а.** (Посебни услови за изведување на работите).

    Висината на овие трошоци ги одредува Јавното претпријатие за државни патишта. Пресметаните трошоци Корисникот треба да ги уплати на жиро сметка на Јавното претпријатие за државни патишта пред издавање на Одобрувањето.
16. Други услови наведени во **Дел IV.а.** (Посебни услови за изведување на работите).

III.6. Општи услови за користење во периодот на важноста на Одобрувањето

1. Ова Одобрување има времен карактер.
   Согласно Законот за јавните патишта, Јавното претпријатие за државни патишта е надлежно за комплетно финансирање, проектирање, изградба, реконструкција, одржување и заштита на државните патишта, како и други работи поврзани со управувањето на државните патишта. Во наредниот период се планираат значителни активности на државните патишта, вклучувајќи изградба на нови, или реконструкција и подобрување на постојните државни патишта и објектите на нив. Во тој правец Јавното претпријатие за државни патишта, преку стратегијата за развој, како и петтогодишните и годишните планови и програми ќе направи напор да ја подобри постојната патна инфраструктура која ќе опфати значителни и сериозни инвестициони активности, што може да услови измени и во делот на поставените инсталации.
2. Јавното претпријатие за државни патишта ќе го повлече ова Одобрување пред истекот на неговата важност, наведена во **Дел V** (Општо), без обврска за надомести на било какви штети на Корисникот, во следните случаи:
   (i) доколку со Годишните програма се планирани активности за изведување на градежни работи кои се однесуваат на изградба, реконструкција, одржување, или заштита на патот со кои ќе се подобрат градежно-техничките и сообраќајно-безбедностите услови на овој патен правец. Во оваков случај Јавното претпријатие за државни патишта ќе го повлече ова Одобрување, со претходно писмено известување до Корисникот на Одобрувањето, во рок дефиниран во **ДелIV.б.** (Посебни услови за користење во текот на важноста на Одобрувањето). Во овој период Корисникот на Одобрувањето има обврска да ја дислоцира, или да ја означи точната местоположба (во зависност од

потребата) на својата инсталација за да овозможи несметано изведување на планираните градежни работи. Во случај на повлекување на ова Одобрување, трошоците за таквата дислокација се на сметка на Корисникот на Одобрувањето. Доколку во тој период Корисникот не успее да ја дислоцира својата инсталација, ќе се смета дека Јавното претпријатие нема никакви обврски кон Корисникот на Одобрувањето, а работите ќе ги изведува согласно планираната динамика без обврски за надомест на било какви оштетни побарувања предизвикани од изведување на градежните работи на патот или објектите на патот.

(ii) доколку со користењето на предметната инсталација се предизвикуваат неповолни влијанија врз животната средина или безбедоста на сообраќајот и здравјето на луѓето, констатирано од надлежни државни органи или доколку други надлежни државни институции или инспекциски органи донесат соодветно решение за тоа,

(iii) доколку Корисникот не ги отстранува навремено недостатоците кои ќе бидат евидентирани и констатирани од Јавното претпријатие за државни патишта или други државни или инспекциските органи,

(iv) доколку не ги исплати причинетите штети, кон Јавното претпријатие за државни патишта и кон трети лица, а кои се предизвикани од користењето или неповолното влијание на предметната инсталација,

(v) во случај ако Корисникот односно сопственикот на ова Одобрување падне во стечај или ликвидација,

(vi) ако Корисникот на ова Одобрување или сопственик на инсталацијата, односно предметната инсталација биде превземена од друг корисник или сопственик, доколку новиот Корисник претходно не обезбеди ново Одобрувањето на свое име,

(vii) во случај ако Корисникот не ги исполни условите наведени во наредната точка 3 од овој **Дел III.6.**

(viii) доколку Корисниот на Одобрувањето навремено не ги подмирува надомес-тоците за користење,

(ix) други случаи дефинирани во **Дел IV.6.** (Посебни услови за користење во текот на важноста на Одобрувањето).

3. Условите за користење дефинирани со ова Одобрување, во текот на неговата важност, може да претрпат измени и дополни:

(i) во случај на измена на законската регулатива со која се регулира предметната област или се менуваат условите.

(ii) измена на технички услови, прописи и стандарди со кои се зголемува сигурноста, безбедности и заштитата, или кои се задолжителни за користење и примена.

(iii) во други случаи дефинирани во **Дел IV.6.** (Посебни услови за користење во текот наважноста на Одобрувањето).

Трошоците за исполнување на барањата предизвикани од изменетите услови се на сметка на Корисникот. На барање на Јавното претпријатие Корисникот е должен истите да ги спроведе во рокот дефиниран во **Дел IV.6.** (Посебни услови за користење во текот на важноста на Одобрувањето).

4. Корисникот кој нема важечко Одобрување или важноста на Одобрувањето е истечена, а истото не е обновено, Јавното претпријатие нема обврска да го информира за било какви активности на државните патишта, а настанатите штети кои ќе ги претрпи тој Корисник ќе бидат на негова сметка.
5. Доколку во текот на важноста на ова Одобрување дојде до оштетување на патот или патното земјиште, или штети на трети лица предизвикани од предметот на ова Одобрување, сите трошоци за поправка и санирање на тие штети ќе бидат на сметка на Корисникот.
6. Доколку дојде до неповолни влијанија и бидат причините штети на животната средина предизвикани од користењето на предметот на ова Одобрување, трошоците за санирање на тие штети и последици ќе ги надомести Корисникот на Одобрувањето.
7. Доколку во текот на користењето, Корисникот на Одобрувањето има потреба за одржување или интервенција на предметот на ова Одобрување, Јавното претпријатие треба да биде писмено известено за тоа во рокот кој е дефинирано во **Дел IV.б.** (Посебни услови за користење во текот на важноста на Дозволата), освен во случаи кога итноста на таа интервенција не го дозволува тоа, а известувањето може да биде и во пократок временски период. Доколку при одржувањето или интервенцијата бидат предизвикани било какви штети кон Јавното претпријатие, односно патната инфраструктура или трети лица, Корисникот на Одобрувањето истите ќе ги надомести во целост на своја сметка. Корисникот, пред да започне со било какво одржување или интервенција на инсталацијата е единствено и целосно одговорен да ги превземе и спроведе сите потребни мерки поврзани со прашањата на безбедноста на сообраќајот и безбедноста на работната рака вклучена во извршувањето на работите.
8. Јавното претпријатие за државни патишта не сноси никаква одговорност за надомест на било какви претрпени штети врз предметот на ова Одобрување, кои би настанале поради оштетувања од сообраќајот и сообраќајното оптоварување на патот, одрони, клизишта, елементарни непогоди, работи на патот и користење на тешка градежна механизација поради изградба, реконструкција и одржување на патот, виша сила, трошоци и давачки кои може да бидат наметнати од концесионери на патот, штети причинети од трети лица и др.
9. Јавното претпријатија за државни патишта не сноси никаква одговорност за надомест на било какви претрпени штети, изгубена добивка или било какви други надоместоци, доколку предметната делница делумно или целосно биде затворена за сообраќај, без разлика на должината на временскиот период, поради изведување на градежни работи на патот.
10. Јавното претпријатие за државни патишта не сноси никаква одговорност за надомест на било какви претрпени штети, изгубена добивка или било какви други надоместоци, доколку државниот пат за кој се однесува ова Одобрување го изгуби тоа својство согласно Законот за јавните патишта, или биде прекатегоризиран во понизок ранг со што Корисникот би претрпел штета. Истото се однесува и за случаи ако со изградба, реконструкција или одржување предметниот пат или негова делница го изгуби својството на јавен пат.
11. Корисникот на Одобрувањето ќе исплаќа надоместок за користење во целиот период на важноста на Одобрувањето како што е тоа регулирано до **Дел IV.б.** (Посебни услови за користење во текот на важноста на Одобрувањето).

12. Корисникот на Одобрувањето, најдоцна во рокот наведен во **Дел IV.б.** (Посебни услови за користење во текот на важноста на Одобрувањето), ќе достави писмено барање за обновување, односно продолжување на истото, во спротивно ќе се смета дека по истекот на неговата важност Одобрувањето е повлечено, а сите негативни последици од понатамошното користење ќе ги сноси Корисникот.
13. Ако Корисникот не достави барање за продолжување на важноста на Одобрувањето или ако не биде дозволено продолжување на Одобрувањето, по истекот на важноста на ова Одобрување Корисникот во рок наведен во **Дел IV.б.** (Посебни услови за користење во текот на важноста на Одобрувањето), ќе ја отстрани предметната инсталација на своја сметка. По истекот на овој рок, доколку инсталацијата не е отстранета, истата има третман на бесправен објект, а сите негативни последици и штети се на сметка и одоговорност единствено на Корисникот.
14. Други услови, ако се такви дефинирани во **Дел IV.б.** (Посебни услови за користење во текот на важноста на Одобрувањето).

Дел IV. Посебни услови за изведување на работите и користење во периодот на важноста на Одобрувањето

IV.а. Посебни услови за изведување на работите

1. Рокот за изведување на работите е:
   150 дена, сметајки од денот кога е издадено ова Одобрување.
2. Други услови за изведување на работите:
   - Почетокот и крајот на дупчењето да биде надвор од патниот појас со наведеното растојание и заштитна длабочина под коловозот. Со ова одобрување предметната инсталација не може да се води во трупот на патот ниту во патниот појас. Подземниот премин со дупчење, подземните премини низ постоечките пропусти и подолжното водење, да се извршат исклучиво како во приложената техничка документација.Ако Јавното претпријатие, во било кое време утврди дека Корисникот постапил спротивно на овој услов, ќе ја отстрани предметната инсталација на сметка на Корисникот, без обврска за претходно писмено известување, а Корисникот нема право на надомест на било какви претрпени штети предизвикани при таквата дислокација.
3. Други овластувања на стручното лице:
   - нема
4. Толеранција за доцнење во комплетирање на работите:
   90 дена, по крајниот рок за изведување на работите.
5. Јавното претпријатие ќе ги стопира работите и ќе го повлече Одобрувањето, и во следните случаи:
   - Ако Корисникот изведува работи во патниот појас спротивно на ова Одобрување
6. Други трошоци кои ги надоместува Корисникот на Одобрувањето:
   - нема
7. Други посебни услови за изведување на работите:
   - нема

IV.6. Посебни услови за користење во текот на важноста на Одобрувањето

1. Рок за писмено известување до Корисникот на Одобрувањето:
   најмалку 60 дена пред да започнат било какви градежни активности на патот.
2. Јавното претпријатие ќе го повлече Одобрувањето и во следните случаи:
   - нема.
3. На барање на Јавното претпријатие, Корисникот е должен изменетите условите да ги спроведе во рок од:
   60 дена од денот на известувањето.
4. Рокот за писменото известување до Јавното претпријатие е:
   најмалку 7 дена пред да биде превземена било каква интервенција во инсталацијата.
5. Надомест за користење на инсталацијата во периодот на важноста на ова Одобрување:
   Не се плаќа надомест,
   Ако во иднина се донесат соодветни одлуки за наплата на надоместок за користење на патното земјиште и објектите со кои управува Јавното претпријатие, Корисникот ќе биде обврзан да го плаќа тој надоместок.
6. Рок за доставување на писмено барање за обновување, односно продолжување на Одобрувањето
   Најмалку 3 месеци пред истекот на важноста на Одобрувањето.
7. Рок за отстранување на инсталацијата:
   6 месеци по истекот на важноста на Одобрувањето.
8. Јавното претпријатие, со претходно писмено известување до Корисникот, ќе ја отстрани инсталацијата на сметка на Корисникот, ако во било кое време утврди дека истата е изведена (вградена) во патниот појас спротивно на ова Одобрувањето. Корисникот има целосна одговорност и ќе ги надомести сите штети на патот и патниот појас кои ќе произлезат од отстранувањето на инсталацијата. За можните штети предизвикани на инсталацијата при нејзиното отстранување Јавното претпријатие не сноси никаква одоговорност.

Дел V. Документација врз основа на која е издадено ова Одобрување:

1. Барање бр.23-4483/1 од 18.09.2023год, заведно кај Јаното претпријатие под број УП10-131/1 од 20.09.2023година (и дополнително доставени прилози бр.29-662/1 од 08.02.2024 пристигнати во Јавното претпријатие на 12.02.2024г. и заведени под бр. УП10-48/1
   Подносител: **Општина Крива Паланка**
   Предмет на барањето:
   Магистрален пат А2 (М-2): подземни премини под постоечки пропусти на км.52+730, км.52+570, км.51+750 и подземен премин со дупчење на км.51+050 со дупчење и нејзино подолжно водење со вкупна должина L=330м.
   Записник бр. 9/23 од извршен теренски увид на 28.09.2023
2. Приложена проектна документација:
   - Ситуација со внесени стационажи
   - Карактеристични попречни профили на местата на премините со внесена стационажа
   - Попречни пресеци за подолжното водење со внесени стационажи.
3. Проектант:
   ЕУРО РОАД ДИЗАЈН ГРУП доо-**Скопје** бул.Киро Глигоров бр. 4, 1000 Скопје (изработен Декември, 2023 год.) Технички број: Г_782/2023

ОБРАЗЛОЖЕНИЕ

Врз основа на поднесеното Барање и пропратната документација наведена погоре, Јавното претпријатие за државни патишта го прифати истото и ги пропиша условите под кои се издава ова Одобрување.

Упатство за правното средство:
Подносителот на Барањето има право на жалба до Комисијата на Владата на Република Македонија за решавање во управни работи од втор степен од областа на транспортот и врските во рок од 8 (осум) дена од денот на приемот на Одобрувањето.

Директор
Ejup L

Изработил: Драгица Гашпарова
Контролирал: Кирил Каркалашев
Одобрил: d-r Ejup Latifi

ДОКУМЕНТАЦИОНА ОСНОВА

А. ТЕКСТУАЛЕН ДЕЛ:

ДОКУМЕНТАЦИОНА ОСНОВА

1.ВОВЕД

Урбанистички Проект за линиска инфраструктурна градба за канализациона мрежа, КО Конопница, Општина Крива Паланка, се изработува врз основа на просторните можности на локацијата, постојната состојба, ажурираната геодетска подлога, Проектната програма, одредбите кои произлегуваат од Генерален Урбанистички План на Крива Паланка и Просторниот план на Република Македонија, податоците и информациите од органите на државната управа и другите субјекти, како и потребите на нарачателот. Изготвувањето на проектот се врши во согласност со Законот за урбанистичко планирање („Сл. весник на РСМ“бр.32/20 и 111/23) и Правилникот за урбанистичко планирање („Сл. Весник на РСМ“ бр.225/20, 219/21, 104/22 и 99/23).

2. ПОВРШИНА И ОПИС НА ГРАНИЦИ НА ПРОЕКТЕН ОПФАТ СО ГЕОГРАФСКО И ГЕОДЕТСКО ОДРЕДУВАЊЕ

Проектниот опфат ги зафаќа делови од следниве катастарски парцели:

1	КО Конопница	2220
2	КО Конопница	2221
3	КО Конопница	2223
4	КО Конопница	2224
5	КО Конопница	2225
6	КО Конопница	2229
7	КО Конопница	2230
8	КО Конопница	2231
9	КО Конопница	2236
10	КО Конопница	2249
11	КО Конопница	2260
12	КО Конопница	2261
13	КО Конопница	2262
14	КО Конопница	2400
15	КО Конопница	2404
16	КО Конопница	2405
17	КО Конопница	2408
18	КО Конопница	2409
19	КО Конопница	2414
20	КО Конопница	2415
21	КО Конопница	2416
22	КО Конопница	2421
23	КО Конопница	2422

24	КО Конопница	2423/1
25	КО Конопница	2423/2
26	КО Конопница	2425
27	КО Конопница	2426
28	КО Конопница	2427
29	КО Конопница	2428
30	КО Конопница	2429/1
31	КО Конопница	2430/1
32	КО Конопница	2438
33	КО Конопница	2439
34	КО Конопница	2441
35	КО Конопница	2442
36	КО Конопница	2443
37	КО Конопница	2501
38	КО Конопница	2502
39	КО Конопница	2504
40	КО Конопница	2505
41	КО Конопница	2506
42	КО Конопница	2509
43	КО Конопница	2510
44	КО Конопница	2511
45	КО Конопница	2514/1
46	КО Конопница	2515

47	КО Конопница	2516
48	КО Конопница	2528
49	КО Конопница	2529
50	КО Конопница	2530
51	КО Конопница	2531
52	КО Конопница	2532
53	КО Конопница	2533
54	КО Конопница	2534/1
55	КО Конопница	2588
56	КО Конопница	2871
57	КО Конопница	2872
58	КО Конопница	2873
59	КО Конопница	2874
60	КО Конопница	2875
61	КО Конопница	2876
62	КО Конопница	2877
63	КО Конопница	2880
64	КО Конопница	2882
65	КО Конопница	2891/1
66	КО Конопница	2891/2
67	КО Конопница	2892
68	КО Конопница	2941
69	КО Конопница	2947
70	КО Конопница	3058
71	КО Конопница	3060
72	КО Конопница	3061
73	КО Конопница	3075
74	КО Конопница	3076
75	КО Конопница	3077
76	КО Конопница	3078
77	КО Конопница	3079
78	КО Конопница	3080
79	КО Конопница	3082
80	КО Конопница	3083
81	КО Конопница	3084
82	КО Конопница	3088
83	КО Конопница	3089
84	КО Конопница	3090
85	КО Конопница	3091
86	КО Конопница	3092
87	КО Конопница	3093
88	КО Конопница	3094
89	КО Конопница	3099
90	КО Конопница	3100
91	КО Конопница	3115/2

92	КО Конопница	3116
93	КО Конопница	3121
94	КО Конопница	3130
95	КО Конопница	3133
96	КО Конопница	3268
97	КО Конопница	6529
98	КО Конопница	6530
99	КО Конопница	6535
100	КО Конопница	6548/1
101	КО Конопница	6548/2
102	КО Конопница	6549/1
103	КО Конопница	6549/2
104	КО Конопница	1059/1
105	КО Конопница	1105/2
106	КО Конопница	1106/2
107	КО Конопница	1107/1
108	КО Конопница	1107/2
109	КО Конопница	1107/3
110	КО Конопница	1107/4
111	КО Конопница	1108
112	КО Конопница	1115
113	КО Конопница	1116
114	КО Конопница	1117
115	КО Конопница	1118
116	КО Конопница	1119/1
117	КО Конопница	1119/2
118	КО Конопница	1123
119	КО Конопница	1124
120	КО Конопница	1129
121	КО Конопница	1130/1
122	КО Конопница	1130/2
123	КО Конопница	1131
124	КО Конопница	1132/1
125	КО Конопница	1132/2
126	КО Конопница	1132/2
127	КО Конопница	1133/1
128	КО Конопница	1133/2
129	КО Конопница	1237
130	КО Конопница	1257
131	КО Конопница	1290
132	КО Конопница	1291
133	КО Конопница	1292
134	КО Конопница	1293
135	КО Конопница	1294
136	КО Конопница	1295

137	КО Конопница	1296
138	КО Конопница	1339
139	КО Конопница	1340
140	КО Конопница	1341
141	КО Конопница	1343/1
142	КО Конопница	1375/2
143	КО Конопница	1376/2
144	КО Конопница	1377/2
145	КО Конопница	1378
146	КО Конопница	1379/3
147	КО Конопница	1380/2
148	КО Конопница	1383/1
149	КО Конопница	1383/2
150	КО Конопница	1384/1
151	КО Конопница	1384/2
152	КО Конопница	1384/3
153	КО Конопница	1392/2
154	КО Конопница	1392/3
155	КО Конопница	1392/4
156	КО Конопница	1396/2
157	КО Конопница	1397/1
158	КО Конопница	1397/2
159	КО Конопница	1401/1
160	КО Конопница	1401/2
161	КО Конопница	1402/1
162	КО Конопница	1402/3
163	КО Конопница	1405/1
164	КО Конопница	1405/3
165	КО Конопница	1406/1
166	КО Конопница	1406/3
167	КО Конопница	1409/1
168	КО Конопница	1409/2
169	КО Конопница	1409/4
170	КО Конопница	1410/1
171	КО Конопница	1410/2
172	КО Конопница	1411/1
173	КО Конопница	1411/2
174	КО Конопница	1412/1
175	КО Конопница	1412/2
176	КО Конопница	1414/1
177	КО Конопница	1414/2
178	КО Конопница	1415/1
179	КО Конопница	1415/2
180	КО Конопница	1416/8
181	КО Конопница	1422/1

182	КО Конопница	1424/1
183	КО Конопница	1424/2
184	КО Конопница	1425/1
185	КО Конопница	1425/2
186	КО Конопница	1425/3
187	КО Конопница	1435/1
188	КО Конопница	1435/2
189	КО Конопница	1437
190	КО Конопница	1438
191	КО Конопница	1439
192	КО Конопница	1440/1
193	КО Конопница	1440/2
194	КО Конопница	1441
195	КО Конопница	1444
196	КО Конопница	1472
197	КО Конопница	1475/1
198	КО Конопница	1475/2
199	КО Конопница	1476
200	КО Конопница	1481/1
201	КО Конопница	1485
202	КО Конопница	1486
203	КО Конопница	1489
204	КО Конопница	1490
205	КО Конопница	1505
206	КО Конопница	1506
207	КО Конопница	1507
208	КО Конопница	1508
209	КО Конопница	1518
210	КО Конопница	1522/1
211	КО Конопница	1522/2
212	КО Конопница	1523
213	КО Конопница	1524
214	КО Конопница	1528
215	КО Конопница	1532
216	КО Конопница	1533
217	КО Конопница	1535
218	КО Конопница	1539
219	КО Конопница	1540
220	КО Конопница	1541
221	КО Конопница	1551
222	КО Конопница	1552
223	КО Конопница	1553
224	КО Конопница	1554
225	КО Конопница	1556
226	КО Конопница	1577

227	КО Конопница	1578/1
228	КО Конопница	1579
229	КО Конопница	1580/1
230	КО Конопница	1580/2
231	КО Конопница	1587/1
232	КО Конопница	1587/2
233	КО Конопница	1588/1
234	КО Конопница	1589/1
235	КО Конопница	1591
236	КО Конопница	1593
237	КО Конопница	1594/1
238	КО Конопница	1594/2
239	КО Конопница	1594/3
240	КО Конопница	1595
241	КО Конопница	1596
242	КО Конопница	1605
243	КО Конопница	1606
244	КО Конопница	1609/1
245	КО Конопница	1609/2
246	КО Конопница	1610/1
247	КО Конопница	1610/2
248	КО Конопница	1611
249	КО Конопница	1612/1
250	КО Конопница	1612/2
251	КО Конопница	1613/1
252	КО Конопница	1613/2
253	КО Конопница	1614
254	КО Конопница	1615
255	КО Конопница	1617
256	КО Конопница	1618
257	КО Конопница	1631/2
258	КО Конопница	1644
259	КО Конопница	1647/2
260	КО Конопница	1648/2
261	КО Конопница	1649/1
262	КО Конопница	1649/2
263	КО Конопница	1649/3
264	КО Конопница	1649/4
265	КО Конопница	1649/5
266	КО Конопница	1650/2
267	КО Конопница	1650/3
268	КО Конопница	1660/2
269	КО Конопница	1661/1
270	КО Конопница	1661/2
271	КО Конопница	1662/1

272	КО Конопница	1662/2
273	КО Конопница	1662/3
274	КО Конопница	1662/4
275	КО Конопница	1663
276	КО Конопница	1664/1
277	КО Конопница	1664/2
278	КО Конопница	1665
279	КО Конопница	1667
280	КО Конопница	1672/1
281	КО Конопница	1672/3
282	КО Конопница	1673/1
283	КО Конопница	1673/3
284	КО Конопница	1675/1
285	КО Конопница	1675/2
286	КО Конопница	1676
287	КО Конопница	1677/1
289	КО Конопница	1677/2
290	КО Конопница	2025
291	КО Конопница	2032/1
292	КО Конопница	2032/2
293	КО Конопница	2033
294	КО Конопница	2034/2
295	КО Конопница	2034/4
296	КО Конопница	2071/2
297	КО Конопница	2074/2
298	КО Конопница	2075/2
299	КО Конопница	2080
300	КО Конопница	2083
301	КО Конопница	2084
302	КО Конопница	2086
303	КО Конопница	2100/1
304	КО Конопница	2100/2
305	КО Конопница	2101/1
306	КО Конопница	2101/2
307	КО Конопница	2102/1
308	КО Конопница	2103/1
309	КО Конопница	2103/2
310	КО Конопница	2104/1
311	КО Конопница	2104/2
312	КО Конопница	2105/1
313	КО Конопница	2106/1
314	КО Конопница	2107/1
315	КО Конопница	2107/3
316	КО Конопница	2108
317	КО Конопница	2113/1

318	КО Конопница	2114
319	КО Конопница	2115
320	КО Конопница	2119/1
321	КО Конопница	2119/2
322	КО Конопница	2120/1
323	КО Конопница	2120/3
324	КО Конопница	2122
325	КО Конопница	2123
326	КО Конопница	2321
327	КО Конопница	3881
328	КО Конопница	6527
329	КО Конопница	6528
330	КО Конопница	6545
331	КО Конопница	6546

332	КО Конопница	6547/1
333	КО Конопница	6548/1
334	КО Конопница	6549/1
335	КО Конопница	6551
336	КО Конопница	6552
337	КО Конопница	6554
338	КО Конопница	6570
339	КО Конопница	7475
340	КО Конопница	7476
341	КО Конопница	7477/1
342	КО Конопница	7477/2
343	КО Конопница	7478
344	КО Конопница	7481/1
345	КО Конопница	7481/3

Дел од парцелите се во сопственост на РМ, а останатите се во приватна сопственост. Проектниот опфат е во северниот дел на катастарска општина Конопница, во рамки на селото Конопница и во негова непосредна близина, лоциран западно од Градот Крива Паланка.

Граници на проектниот опфат се дефинирани со следните координати по X и Y:

1	7605070,155	4670626,953
2	7605077,57	4670644,424
3	7605078,31	4670644,51
4	7605078,48	4670646,57
5	7605082,535	4670656,123
6	7605081,793	4670671,026
7	7605087,706	4670690,938
8	7605087,922	4670711,299
9	7605089,422	4670741,174
10	7605091,835	4670771,439
11	7605092,281	4670801,938
12	7605095,561	4670829,552
13	7605091,736	4670840,229
14	7605065,445	4670831,058
15	7605035,734	4670818,064
16	7605005,593	4670801,15
17	7605003,654	4670804,648
18	7605033,95	4670821,649
19	7605063,983	4670834,785
20	7605090,993	4670844,206
21	7605092,165	4670883,161
22	7605054,568	4670908,061

23	7605048,559	4670919,366
24	7605011,989	4670904,224
25	7604953,761	4670874,129
26	7604951,762	4670877,596
27	7605010,327	4670907,865
28	7605046,591	4670922,88
29	7605028,725	4670953,511
30	7605016,061	4670991,059
31	7604994,899	4671021,04
32	7604973,362	4671050,525
33	7604948,57	4671085,371
34	7604929,875	4671119,074
35	7604910,545	4671155,481
36	7604889,597	4671191,516
37	7604853,805	4671277,837
38	7604851,685	4671310,741
39	7604850,193	4671357,101
40	7604892,831	4671346,286
41	7604914,731	4671344,676
42	7604945,664	4671334,607
43	7605015,737	4671347,479
44	7605062,168	4671354,212

45	7605062,48	4671353,82
46	7605065,066	4671354,763
47	7605070,635	4671355,823
48	7605096,867	4671365,354
49	7605119,182	4671375,045
50	7605191,202	4671410,92
51	7605231,503	4671420,525
52	7605231,503	4671420,525
53	7605275,069	4671435,317
54	7605318,755	4671452,225
55	7605355,66	4671419,882
56	7605374,775	4671395,056
57	7605391,458	4671373,731
58	7605410,247	4671336,961
59	7605449,847	4671355,735
60	7605484,967	4671387,552
61	7605498,376	4671371,326
62	7605522,503	4671374,539
63	7605564,936	4671370,451
64	7605582,099	4671357,154
65	7605582,65	4671356,12
66	7605583,877	4671355,351
67	7605581,645	4671352,445
68	7605563,401	4671366,581
69	7605522,576	4671370,513
70	7605504,969	4671368,168
71	7605524,066	4671359,924
72	7605541,581	4671344,649
73	7605548,727	4671336,034
74	7605549,57	4671334,53
75	7605550,253	4671334,122
76	7605550,371	4671334,051
77	7605558,513	4671324,234
78	7605631,745	4671279,597
79	7605650,926	4671258,953
80	7605680,576	4671245,315
81	7605688,518	4671203,875
82	7605649,134	4671193,154
83	7605633,438	4671186,597
84	7605664,861	4671115,253
85	7605665,03	4671095,512
86	7605668,939	4671082,406
87	7605678,167	4671068,239
88	7605679,014	4671065,005
89	7605679,731	4671033,951

90	7605676,999	4671004,456
91	7605673,017	4671004,836
92	7605675,726	4671034,09
93	7605674,995	4671065,779
94	7605665,271	4671080,708
95	7605661,035	4671094,911
96	7605660,868	4671114,394
97	7605628,133	4671188,717
98	7605647,832	4671196,946
99	7605683,892	4671206,762
100	7605677,034	4671242,541
101	7605648,535	4671255,65
102	7605629,205	4671276,454
103	7605557,986	4671319,849
104	7605556,98	4671320,72
105	7605556,317	4671320,93
106	7605556,185	4671320,972
107	7605555,847	4671321,183
108	7605538,709	4671341,847
109	7605521,907	4671356,499
110	7605496,306	4671367,551
111	7605484,55	4671381,777
112	7605452,095	4671352,374
113	7605408,451	4671331,684
114	7605388,071	4671371,569
115	7605371,615	4671392,603
116	7605352,729	4671417,132
117	7605317,94	4671447,62
118	7605276,435	4671431,557
119	7605234,663	4671417,374
120	7605241,627	4671399,027
121	7605247,261	4671363,621
122	7605243,31	4671362,993
123	7605237,742	4671397,992
124	7605230,811	4671416,248
125	7605192,575	4671407,135
126	7605123,588	4671372,771
127	7605140,799	4671357,697
128	7605161,517	4671341,911
129	7605158,871	4671338,899
130	7605138,266	4671354,598
131	7605119,661	4671370,892
132	7605098,348	4671361,636
133	7605071,698	4671351,953
134	7605016,394	4671343,531

135	7604945,343	4671330,505
136	7604913,954	4671340,722
137	7604892,188	4671342,322
138	7604854,362	4671351,917
139	7604855,681	4671310,934
140	7604857,673	4671280,007
141	7604891,234	4671274,381
142	7604933,225	4671264,836
143	7604976,713	4671259,018
144	7604965,257	4671239,052
145	7604949,397	4671218,5
146	7604951,349	4671211,947
147	7604951,32	4671211,85
148	7604951,546	4671211,253
149	7604951,595	4671211,124
150	7604958,007	4671189,599
151	7604954,475	4671188,475
152	7604953,941	4671189,237
153	7604944,979	4671219,322
154	7604961,923	4671241,279
155	7604970,279	4671255,843
156	7604932,516	4671260,895
157	7604890,459	4671270,455
158	7604859,01	4671275,727
159	7604893,189	4671193,295
160	7604914,042	4671157,425
161	7604933,391	4671120,982
162	7604951,959	4671087,507
163	7604976,607	4671052,864
164	7604998,148	4671023,373
165	7605019,665	4670992,889
166	7605032,385	4670955,175
167	7605051,22	4670922,882
168	7605057,623	4670910,835
169	7605096,23	4670885,266
170	7605095,078	4670846,979
171	7605115,051	4670862,63

172	7605136,214	4670882,721
173	7605153,695	4670902,637
174	7605178,436	4670877,827
175	7605209,334	4670865,958
176	7605240,806	4670853,24
177	7605266,677	4670839,915
178	7605292,233	4670824,154
179	7605317,884	4670798,427
180	7605340,187	4670765,695
181	7605348,653	4670742,433
182	7605344,873	4670741,121
183	7605336,599	4670763,856
184	7605314,788	4670795,866
185	7605289,733	4670820,996
186	7605264,708	4670836,429
187	7605239,138	4670849,6
188	7605207,867	4670862,236
189	7605176,205	4670874,399
190	7605153,882	4670896,785
191	7605139,1	4670879,945
192	7605117,667	4670859,599
193	7605095,32	4670842,087
194	7605099,644	4670830,015
195	7605096,278	4670801,672
196	7605095,833	4670771,251
197	7605093,414	4670740,915
198	7605091,921	4670711,178
199	7605091,806	4670700,42
200	7605091,47	4670693,97
201	7605091,739	4670694,059
202	7605091,7	4670690,336
203	7605085,822	4670670,542
204	7605086,547	4670655,971
205	7605085,66	4670653,81
206	7605085,775	4670653,519
207	7605073,84	4670625,397

208	7606146,018	4670911,503
209	7606168,316	4670929,759
210	7606201,912	4670945,218
211	7606214,262	4670953,909
212	7606250,158	4670965,453
213	7606259,458	4670968,535
214	7606261,739	4670969,388
215	7606265,028	4670970,381
216	7606277,934	4670974,657
217	7606280,479	4670975,685
218	7606291,36	4670979,75
219	7606292,199	4670980,416
220	7606334,582	4670997,525
221	7606323,264	4671042,807
222	7606298,065	4671051,277
223	7606249,18	4671047,415
224	7606217,713	4671064,585
225	7606185,412	4671081,432
226	7606137,968	4671119,718
227	7606140,662	4671142,999
228	7606141,47	4671146,05
229	7606141,244	4671148,028
230	7606141,918	4671153,855
231	7606138,535	4671171,691
232	7606138,29	4671173,83
233	7606138,019	4671174,41
234	7606135,889	4671185,642
235	7606112,311	4671218,088
236	7606081,527	4671239,282
237	7606063,525	4671270,711
238	7606048,441	4671307,835
239	7606042,552	4671347,015
240	7606033,764	4671391,061
241	7606021,677	4671430,476
242	7606007,027	4671471,309
243	7605986,501	4671496,774
244	7605967,858	4671515,892
245	7605956,878	4671539,943
246	7605945,249	4671566,225
247	7605935,043	4671593,937
248	7605919,775	4671634,25
249	7605952,052	4671635,119
250	7605999,274	4671627,608
251	7606019,209	4671627,267
252	7606036,762	4671630,43
253	7606070,59	4671650,033
254	7606101,686	4671669,799
255	7606083,084	4671695,309
256	7606068,037	4671721,399
257	7606053,682	4671747,043

258	7605989,979	4671780,03
259	7605964,916	4671806,465
260	7605934,976	4671828,928
261	7605897,169	4671833,907
262	7605807,809	4671843,373
263	7605765,038	4671842,976
264	7605764,912	4671846,975
265	7605808,002	4671847,375
266	7605897,64	4671837,88
267	7605935,671	4671832,871
268	7605981,745	4671842,942
269	7606013,559	4671829,248
270	7606044,319	4671804,329
271	7606076,913	4671798,082
272	7606096,485	4671803,387
273	7606136,9	4671798,237
274	7606168,967	4671764,059
275	7606201,191	4671751,974
276	7606209,167	4671741,117
277	7606223,412	4671756,521
278	7606231,384	4671779,934
279	7606267,714	4671795,819
280	7606306,849	4671827,274
281	7606355,202	4671820,551
282	7606398,236	4671839,596
283	7606415,651	4671871,87
284	7606449,086	4671908,011
285	7606487,534	4671942,809
286	7606505,543	4671895,186
287	7606518,795	4671875,615
288	7606520,723	4671874,092
289	7606523,74	4671871,16
290	7606525,902	4671869,998
291	7606533,094	4671864,313
292	7606557,46	4671821,329
293	7606573,78	4671803,343
294	7606602,584	4671794,328
295	7606628,499	4671767,477
296	7606647,3	4671743,942
297	7606666,945	4671718,148
298	7606684,084	4671696,978
299	7606712,435	4671663,464
300	7606709,381	4671660,88
301	7606681,03	4671694,394
302	7606663,799	4671715,677
303	7606644,146	4671741,482
304	7606625,49	4671764,834
305	7606600,415	4671790,816
306	7606571,548	4671799,85
307	7606554,175	4671818,997

308	7606530,037	4671861,631
309	7606515,83	4671872,86
310	7606501,967	4671893,332
311	7606485,868	4671935,906
312	7606451,902	4671905,164
313	7606418,931	4671869,525
314	7606401,106	4671836,492
315	7606355,779	4671816,432
316	7606308,009	4671823,075
317	7606269,805	4671792,368
318	7606234,602	4671776,975
319	7606226,925	4671754,428
320	7606214,99	4671741,522
321	7606229,918	4671745,209
322	7606255,093	4671723,735
323	7606280,133	4671699,487
324	7606311,945	4671686,87
325	7606345,818	4671668,649
326	7606377,054	4671646,077
327	7606396,634	4671618,994
328	7606420,887	4671592,379
329	7606442,61	4671569,262
330	7606457,109	4671541,179
331	7606468,425	4671517,682
332	7606493,497	4671534,704
333	7606526,21	4671546,631
334	7606558,481	4671559,374
335	7606614,014	4671578,799
336	7606649,543	4671600,907
337	7606672,478	4671609,884
338	7606698,027	4671623,008
339	7606726,225	4671633,407
340	7606741,134	4671617,954
341	7606746,578	4671604,085
342	7606750,176	4671578,126
343	7606763,664	4671551,56
344	7606778,24	4671522,31
345	7606787,319	4671497,27
346	7606799,41	4671470,53
347	7606784,455	4671462,54
348	7606782,83	4671461,398
349	7606777,348	4671458,379
350	7606763,628	4671448,794
351	7606760,104	4671430,448
352	7606763,326	4671411,018
353	7606763,272	4671409,422
354	7606763,77	4671407,82
355	7606764,128	4671406,182
356	7606779,268	4671381,584
357	7606792,576	4671354,376

358	7606796,723	4671327,749
359	7606810,357	4671301,878
360	7606814,8	4671285,455
361	7606810,322	4671247,958
362	7606800,858	4671219,861
363	7606801,597	4671205,769
364	7606805,687	4671189,916
365	7606814,801	4671171,413
366	7606831,807	4671153,445
367	7606851,86	4671153,071
368	7606875,218	4671150,144
369	7606895,775	4671140,941
370	7606894,197	4671137,416
371	7606874,129	4671146,249
372	7606851,574	4671149,076
373	7606830,055	4671149,477
374	7606811,48	4671169,103
375	7606801,917	4671188,518
376	7606797,623	4671205,158
377	7606796,96	4671220,819
378	7606800,347	4671230,874
379	7606800,44	4671231,24
380	7606800,505	4671231,344
381	7606806,399	4671248,843
382	7606810,736	4671285,159
383	7606806,612	4671300,406
384	7606792,873	4671326,474
385	7606788,717	4671353,162
386	7606775,675	4671379,826
387	7606760,31	4671404,754
388	7606756,041	4671430,499
389	7606760,006	4671451,144
390	7606775,232	4671461,78
391	7606794,242	4671472,251
392	7606791,72	4671478,36
393	7606789,202	4671483,409
394	7606789,141	4671483,533
395	7606783,611	4671495,762
396	7606783,094	4671497,188
397	7606779,6	4671507,79
398	7606778,08	4671511,9
399	7606777,432	4671512,896
400	7606777,357	4671513,011
401	7606774,558	4671520,731
402	7606760,09	4671549,763
403	7606746,306	4671576,912
404	7606742,681	4671603,066
405	7606737,702	4671615,751
406	7606725,159	4671628,751
407	7606699,638	4671619,339

408	7606674,305	4671606,326
409	7606651,346	4671597,317
410	7606615,752	4671575,169
411	7606572,649	4671560,092
412	7606572,518	4671560,046
413	7606569,23	4671559,11
414	7606564,642	4671557,297
415	7606564,514	4671557,246
416	7606559,876	4671555,624
417	7606532,201	4671544,696
418	7606528,83	4671543,54
419	7606528,776	4671543,344
420	7606527,63	4671542,891
421	7606495,334	4671531,116
422	7606470,084	4671513,974
423	7606481,698	4671484,963
424	7606479,653	4671444,065
425	7606487,124	4671431,677
426	7606487,74	4671429,29
427	7606490,223	4671426,538
428	7606500,314	4671409,804
429	7606509,794	4671376,55
430	7606516,054	4671340,049
431	7606523,717	4671298,09
432	7606532,925	4671276,425
433	7606533,43	4671274,01
434	7606534,514	4671272,688
435	7606535,297	4671270,846
436	7606550,198	4671250,188
437	7606559,585	4671255,486
438	7606562,79	4671256,72
439	7606565,094	4671258,596
440	7606567,224	4671259,798
441	7606588,314	4671279,036
442	7606606,277	4671298,835
443	7606630,096	4671330,459
444	7606648,34	4671358,444
445	7606653,426	4671381,148
446	7606662,988	4671392,263
447	7606689,415	4671413,58
448	7606712,858	4671421,051
449	7606714,036	4671417,473
450	7606691,359	4671410,009
451	7606665,783	4671389,379
452	7606657,111	4671379,297
453	7606652,085	4671356,864
454	7606633,373	4671328,161
455	7606609,363	4671296,283
456	7606591,15	4671276,208
457	7606569,585	4671256,537

458	7606552,653	4671246,98
459	7606571,362	4671223,233
460	7606584,798	4671200,641
461	7606581,526	4671158,381
462	7606588,571	4671117,011
463	7606604,155	4671082,993
464	7606618,996	4671050,594
465	7606645,125	4671058,963
466	7606681,319	4671056,758
467	7606684,918	4671057,184
468	7606685,51	4671057,16
469	7606689,899	4671057,775
470	7606707,405	4671059,85
471	7606708,351	4671059,957
472	7606709,892	4671061,106
473	7606712,867	4671063,78
474	7606713,86	4671064,481
475	7606714,847	4671065,343
476	7606727,602	4671074,756
477	7606749,484	4671098,274
478	7606780,375	4671121,701
479	7606787,628	4671134,24
480	7606792,941	4671152,934
481	7606796,826	4671151,973
482	7606791,638	4671133,717
483	7606790,938	4671132,208
484	7606790,67	4671131,63
485	7606790,389	4671131,025
486	7606783,434	4671119,001
487	7606763,506	4671103,887
488	7606760,56	4671102,07
489	7606756,85	4671098,69
490	7606755,316	4671097,677
491	7606752,176	4671095,296
492	7606730,277	4671071,759
493	7606708,928	4671056,003
494	7606681,434	4671052,743
495	7606645,631	4671054,925
496	7606616,837	4671045,702
497	7606600,518	4671081,327
498	7606584,716	4671115,822
499	7606577,5	4671158,196
500	7606580,712	4671199,686
501	7606568,058	4671220,964
502	7606547,779	4671246,704
503	7606531,79	4671268,869
504	7606519,861	4671296,934
505	7606512,115	4671339,352
506	7606505,888	4671375,661
507	7606500,052	4671396,135

508	7606498,21	4671403,42
509	7606497,882	4671403,746
510	7606496,614	4671408,195
511	7606475,597	4671443,045
512	7606477,659	4671484,289
513	7606466,316	4671512,624
514	7606437,284	4671510,508
515	7606413,005	4671502,451
516	7606388,781	4671492,956
517	7606360,078	4671480,307
518	7606323,373	4671466,22
519	7606321,989	4671469,825
520	7606358,554	4671484,007
521	7606387,244	4671496,649
522	7606411,645	4671506,214
523	7606436,496	4671514,461
524	7606464,552	4671516,506
525	7606453,529	4671539,394
526	7606439,312	4671566,931
527	7606417,951	4671589,662
528	7606393,525	4671616,467
529	7606374,19	4671643,212
530	7606370,887	4671645,599
531	7606370,3	4671646,33
532	7606368,712	4671647,17
533	7606343,689	4671665,251
534	7606310,255	4671683,238
535	7606277,92	4671696,061
536	7606268,788	4671704,905
537	7606268,56	4671705,24
538	7606268,193	4671705,508
539	7606268,082	4671705,589
540	7606252,401	4671720,774
541	7606228,884	4671740,833
542	7606208,17	4671735,718
543	7606198,672	4671748,646
544	7606166,688	4671760,641
545	7606134,968	4671794,451
546	7606096,766	4671799,319
547	7606077,068	4671793,979
548	7606042,581	4671800,589
549	7606011,471	4671825,792
550	7605981,344	4671838,76
551	7605940,45	4671829,822
552	7605967,587	4671809,462
553	7605992,418	4671783,272
554	7606056,587	4671750,044
555	7606071,515	4671723,375
556	7606086,442	4671697,493
557	7606107,431	4671668,711

558	7606072,666	4671646,613
559	7606045,486	4671630,862
560	7606040,05	4671627,78
561	7606037,954	4671626,58
562	7606019,533	4671623,261
563	7605998,924	4671623,613
564	7605951,79	4671631,111
565	7605925,509	4671630,403
566	7605938,79	4671595,336
567	7605948,958	4671567,727
568	7605960,526	4671541,583
569	7605971,208	4671518,186
570	7605989,497	4671499,432
571	7606010,565	4671473,294
572	7606025,473	4671431,738
573	7606037,647	4671392,041
574	7606046,494	4671347,704
575	7606052,326	4671308,9
576	7606067,13	4671272,466
577	7606084,545	4671242,06
578	7606115,143	4671220,994
579	7606139,162	4671187,942
580	7606139,39	4671187,47
581	7606139,831	4671186,322
582	7606142,821	4671170,561
583	7606142,89	4671170,34
584	7606142,98	4671169,82
585	7606143,009	4671169,569
586	7606145,465	4671156,616
587	7606145,698	4671151,722
588	7606142,194	4671121,448
589	7606187,614	4671084,795
590	7606219,596	4671068,114
591	7606250,051	4671051,496
592	7606298,564	4671055,329
593	7606326,614	4671045,901
594	7606338,852	4670996,935
595	7606370,164	4670917,812
596	7606408,571	4670893,423
597	7606406,546	4670889,971
598	7606366,923	4670915,131
599	7606335,825	4670993,713
600	7606279,313	4670970,9
601	7606251,399	4670961,651
602	7606216,066	4670950,287
603	7606210,413	4670946,31
604	7606210,301	4670946,23
605	7606209,15	4670945,52
606	7606208,775	4670945,178
607	7606208,673	4670945,085

608	7606203,916	4670941,737
609	7606170,453	4670926,34

610	7606148,552	4670908,408

Проектниот опфат е со вкупна површина од **32706.94 м^2.**
Должината на канализационите систем во наведениот опфат е **8196.09 м**.

3.ИСТОРИЈАТ НА ПЛАНИРАЊЕТО И УРЕДУВАЊЕТО НА ПОДРАЧЈЕТО НА ПРОЕКТНИОТ ОПФАТ

Предметниот проектен опфат се наоѓа во катастарска Општина Конопница. За дел од предметниот опфат постои претходно усвоена урбанистичка планска документација **Општ Акт за село Конопница - Крива Паланка со бр. 09-2149/9 од 17.08.2015 година** со вкупна површина на плански опфати за село Конопница 407,807ха. Дел од проектниот опфат кој е предмет на изработка на Урбанистичкиот проект е опфатен со претходна планска документација којашто ги условува параметрите за идното планирање на просторот.

- **28958.45 м^2 (2,89ха)** - се опфатени со Општ Акт за село Конопница - Крива Паланка со бр. 09-2149/9 од 17.08.2015 година со вкупна површина на плански опфати за село Конопница 407,807ха;
- **3748.49 м^2 (0.37ха)** - не се опфатени со претходна планска документација.

Според усвоената Проектна програма, поведена е иницијатива и активности за урбанизирање на конкретниот простор со изработка на **Урбанистички Проект за линиска инфраструктурна градба за канализациона мрежа, КО Конопница, Општина Крива Паланка** врз основа на одредбите од Условите за Планирање на просторот и потребите на Инвеститорот.

4. ПОДАТОЦИ ЗА ПРИРОДНИТЕ ЧИНИТЕЛИ

4.1 Географски податоци

Природните карактеристики на едно подрачје претставуваат збир на вредности и обележја создадени од природата, а без учеството и влијанието на човекот во нив спаѓаат географската и геопрометната положба на подрачјето, релјефните карактеристики, геолошки, сеизмички, педолошки, хидрографски, сеизмички и др.

Проектниот опфат се наоѓа во село Конопница, во областа Славиште, во Општина Крива Паланка, во околината на градот Крива Паланка. Се наоѓа од

левата страна на Крива Река, чиј атар се издига на северозападната страна на Осоговските планини. Селото е ридско-планинско и е раштркано, чии маала се сместени на надморска височина од 600 до 1.000 метри. Од градот Крива Паланка, селото е оддалечено девет километри. Селото е доста големо и од особен разбиен тип. Се наоѓа десно од патот Страцин-Крива Паланка, на допир со падината на Осоговските Планини и пониската рамнина. Селото е многу издолжено во насока југозапад-североисток, долго околу 6 километри.

Селото е распространето во непосредна близина до градот Крива Паланка. На север се граничи со селата Т'лминци и Градец, на исток со градот Крива Паланка и селата Мартиница и Дурачка Река, на југ со селото Дренак и на југозапад со селата Борово и Мождивњак.

4.2 Микроклима

Општината Крива Паланка има умерено-континентална клима со умерено ладна зима, умерено топло лето, свежа пролет и релативно топла есен, што се должи на географската диспозиција и на извесни влијанија кои навлегуваат од Егејот преку Крива Река. Високите делови на Осоговијата се под влијание на степската клима.

Просечната годишна температура изнесува 10,2 С. Во текот на годината најтопол месец е јули со просечна вредност од 20,0 С. Најстуден месец е јануари со просечна вредност од -0,3 С. Просечното годишно температурно колебање изнесува 20,30С. Во споредба со областите што ја опкружуваат, Кривопаланечката област добива значителни врнежи. Ова се должи на апсолутно големата висина која претставува природен кондензатор за водената пареа, што ја носат западните и јужните ветрови. Просечниот датум на првиот снежен покривач во оваа област е 30 ноември. Појасот над 1700 метри надморска височина има доста ниски средни годишни температури, затоа врвовите Руен и Царев Врв се под снежна покривка од октомври па до почетокот на јуни. На Руен снежната покривка се задржува и во јули. Кривопаланечко е ветровито подрачје. Ветровите во Крива Паланка дуваат речиси од сите правци и во секое време од годината. Поради големата зачестеност на ветровите во ова подрачје, маглата е ретка појава. Просечно годишно се регистрираат 10-12 денови со магла, и тоа главно од ноември до февруари, а некои години се јавува од септември до мај.

4.3 Релјефни (морфолошки) карактеристики

Релјефот во Североисточниот регион го сочинуваат Кумановската Котлина на (1315 км) на запад и Криво-паланечката Котлина со Славишко Поле исток. Кумановската Котлина е заградена со ниски до средно високи планини и тоа Скопска Црна Гора на запад, Руен на север, Козјак на исток и ограноци од Градиштанска планина на југ. Криво-паланечката Котлина со Славишко Поле е заградена со повисоки планини и тоа Осоговски планини на југ, Козјак на запад, Герман и Билино на север и ограноци на планината Дукат на исток. Највисока точка во областа е врвот Руен (2252 m) на Осоговските Планини, а најниска е во коритото на реката Пчиња, 246 m. Тоа значи дека висинската разлика изнесува 2006 m. Од вкупната површина на областа,

1687,1 km^2 или 73,1% лежат до 1000 м н.в., а 620,4 km^2 или 26,9% над таа височина. Над 1500 m н.в. се наоѓаат 70,5 km^2 или 3.0%. Според тоа, во релјефот на регионот доминираат ридско-долинските и нископланинските (<1000 m) до среднопланински (<1500 m) терени. Просторот се карактеризира со благи наклони на земјиштето кои се присутни по котлинските дна и на планинските зарамнини и возвишенија од една страна и со големи наклони на планинските страни, односно по длабоко всечените клисурести речни долини. Според тоа просечниот наклон на земјиштето е околу 12°. Наклоните на теренот се одликуваат со претежно северни и јужни експозиции. Северните експозиции се постудени, повлажни, со погуста вегетација и со повеќе извори присутни главно на Осоговскиот планински масив. Тоа одговара за зимски спортови, трекинг, рекреативно планинарење, одмор во текот на жешките летни месеци и сл. Јужните експозиции пак се по осончани, потопли и пооголени, заради што одговараат за прошетки и панорамско разгледување во постудените месеци, лов и сл. Според видот на релјефните подрачја и форми застапени во областа, посебно значење за туризмот имаат Осоговските Планини кои се издигаат над 2000 m н.в., потоа неколкуте средно високи планини (Скопска Црна Гора, Козјак, Герман и Билино), речните долини и клисури и остатоците од вулканскиот релјеф во регионот.

4.4 Сеизмика на просторот

Локацијата се наоѓа во зона со VIII степени по Меркалиевата скала на очекувани земјотреси. Намалување на сеизмичкиот ризик може да се изврши со задолжителна примена на нормативно - правна регулатива, со која се уредени постапките, условите и барањата за постигнување на технички конзистентен и економски одржлив степен на сеизмичка заштита, кај изградбата на новите објекти. Во инвестиционите проекти треба да се разработат мерките за заштита на човекот, материјалните добра и животната средина од природни катастрофи.

4.5 Податоци за создадените вредности и чинители

Изработката на **Урбанистички Проект за линиска инфраструктурна градба за канализациона мрежа, КО Конопница, Општина Крива Паланка** ќе предизвика позитивни импулси и ефекти врз целото непосредно окружување од аспект на повисока организација и инфраструктурна опременост.

За целосно согледување на постојната состојба, во границите на опфатот извршени се детални истражувања на просторот.

Истражувањата на локалитетот се извршени по пат на:

- директен увид на теренот, и
- директна комуникација со корисниците на просторот.

5. Инвентаризација на земјиштето во проектниот опфат, изграден градежен фонд, вкупна физичка супраструктура и инсталации

Не се евидентирани градби во рамки на предвидената траса на линиска инфраструктура.

6. Инвентаризација на градби со режим на заштита на културно наследство, постојни споменички целини, културни предели и др.

Според податоците и информациите добиени од **Министерство за култура – Управа за заштита на културно наследство** со бр. 17-1720/2 од 29.09.2023 година констатирано е дека на подрачјето на предметниот план лежи археолошкото наоѓалиште „Подиште“(населба од доцноантичко време/викус) за кое основано се претпоставува дека претставува културно наследство. И упатуваат на контакт со НУ Национален конзерваторски центар за да извршат увид во границите на предметниот опфат.

Согласно Извештајот од извршен увид доставен од НУ Национален Конзерваторски центар – Скопје со бр. 08-241/3 од 10.07.2023 година, констатирано е дека во границите на планскиот опфат за Урбанистички проект за линиска инфраструктурна градба за канализациона мрежа, КО Конопница, Општина Крива Паланка нема евидентирано културно наследство ниту пак може да се препознаат други до сега неевидентирани културни добра. И дека локалитетот „Подиште“ (населба од доцноантичко време/викус) ЕМБ 4-815-021/81 ЕНД е надвор од границите на опфатот.

7. Инвентаризација на изградена комунална инфраструктура

Според добиените податоци од надлежните институции, во проектниот опфат постои изградена комунална инфраструктура.

1. Според податоците и информациите добиени од **Дирекција за заштита и спасување**, Крива Паланка, со бр. 09-98/2 од 17.05.2023, се констатира дека во рамки на опфатот нема објекти и инсталации од областа на заштита и спасување, нема сознанија за присуство на неексплодирани убојни средства.
2. Според добиените податоци од **А1 Македонија ДООЕЛ** Скопје со бр. 11-2727/1 од 17.05.2023 година, во рамки на предметното подрачје на опфатот имаат постојни надземни инсталации доставени во прилог во електронска форма во PDF и DWG формат.
3. Според добиените податоци и информации од **Агенција за цивилно воздухопловство** евидентирани со арх. Број 12-8/718 од 17.05.2023 во рамки на проектниот опфат нема објекти, инсталации, уреди или било какви структури од областа на цивилно воздухопловство.
4. Според податоците и информациите добиени од **АД МЕПСО** со бр. 11-3160/1 од 22.05.2023 констатирано е дека предметниот плански опфат не се пресекува со ЕЕ објекти во сопственост на АД МЕПСО.
5. Според добиените податоци од **Општина Крива Паланка** со бр. 29-2507/2 од 25.05.2023 година констатирано е дека предложениот опфат се наоѓа во плански опфат на Општ акт за село Конопница, а останатиот дел не се наоѓа во рамки на опфат на ГУП, ДУП, УПС, УПВНМ, ЛУПД и ДУПД за Општина Крива Паланка.
6. Според добиените податоци и информации од **Македонски Телеком** АД – Скопје со бр. 52348 од 19.05.2023 констатирано е дека во границите на проектниот опфат има постојна МКТ инфраструктура

аплицирана на графичкиот прилог.

7. Според податоците и информациите добиени од **Електродистрибуција ДООЕЛ** Скопје со бр. 10-22/4-172 од 01.06.2023, во рамки на проектниот опфат постојат електроенергетски објекти и инсталации и тоа: надземна мрежа од 35 kV, надземна мрежа од 10(20) kV, подземна мрежа од 10(20) kV, 10(20)/0.4 kV Трафостаница, подземна мрежа од 0.4kV, надземна мрежа 0.4kV и планирана ТС и СН мрежа, доставени во графички прилог со вцртани електроенергетски објекти и инфраструктура според податоците од службена евиденција.
8. Според податоците и информациите добиени од **ЈП Железници на РСМ** со бр. 2001-2215/2 од 29.05.2023 констатирано е дека предметниот плански опфат се наоѓа надвор од пружниот појас на железничката пруга, и на предметната локација нема планирани и постојни инсталации и објекти во нивна сопственост.
9. Според податоците и информациите добиени од **АД Водостопанство** со бр. 11-1608/2 од 03.08.2023 констатирано е дека нема нивни објекти и инфраструктури.
10. Според податоците и информациите добиени од **НУ Национален конзерваторски центар - Скопје** со бр.17-1720/2 од 29.05.2023 констатирано е дека нема нивни објекти и инфраструктури.
11. Според податоците и информациите добиени од **Министерство за одбрана** со бр. 19/2 - 1566/3 од 04.08.2023 констатирано е дека не располагаат со техничка документација за кабелски инсталации.
12. Според податоците и информациите добиени од **ЈПДП** со бр. 10-6901/2 од 25.07.2023 констатирано е дека покрај дел од трасата на канализационата мрежа поминува и истата се вкрстува со магистралниот пат А2 (М-2), за кој во плановите на Јавното претпријатие за државни патишта не е предвидено менување ниту проширување на сегашната траса.
13. Според податоците и информациите добиени од **НОМАГАС** Скопје со бр. 15–3162/2 од 14.07.2023 се констатира дека во границите на проектниот опфат има изведен магистрален гасовод кој е во функција и под висок притисок.
14. Согласно податоците и информациите добиени од **НУ Национален КОНЗЕРВАТОРСКИ ЦЕНТАР - СКОПЈЕ** со бр. 08-241/3 од 10.07.2023 година во рамки на предметниот опфат има свои инсталации.
15. Согласно податоците и информациите добиени од **ЈП Комуналец Крива Паланка** со бр. 08-593/2 од 03.07.2023 година во рамки на предметниот опфат има свои инсталации.

На барање на изготвувачот на планската документација, добиени се податоци и информации од надлежните комунални претпријатија и државни институции, кои се приложени како составен дел на Документационата основа.

Добиени Податоци од надлежните комунални претпријатија и државни институции:

1. **Дирекција за заштита и спасување**, Крива паланка, со бр. 09-98/2 од 17.05.2023 год.
2. **А1 Македонија ДООЕЛ Скопје** со бр. 11-2727/1 од 17.05.2023 година;
3. **Агенција за цивилно воздухопловство** со арх. Број 12-8/718 од 17.05.2023 година;
4. **АД МЕПСО** со бр. 11-3160/1 од 22.05.2023 година;
5. **Општина Крива Паланка** со бр. 29-2507/2 од 25.05.2023 година;
6. **Македонски Телеком** АД - Скопје со бр. 52348 од 19.05.2023 година;
7. **Електродистрибуција ДООЕЛ** Скопје со бр. 10-22/4-172 од 01.06.2023 година;
8. **ЈП Железници на РСМ** со бр. 2001-2215/2 од 29.05.2023 година;
9. **Министерство за култура – Управа за заштита на културно наследство** со бр. 17-1720/2 од 29.09.2023 година;
10. **АД Водостопанство** со бр. 11-1608/2 од 03.08.2023 година;
11. **Министерство за одбрана** со бр. 19/2 - 1566/3 од 04.08.2023 година;
12. **ЈПДП** со бр. 10-6901/2 од 25.07.2023 година;
13. **НОМАГАС** со бр. 15–3162/2 од 14.07.2023 година;
14. **НУ Национален Конзерваторски центар – Скопје** со бр. 08-241/3 од 10.07.2023 година;
15. **ЈП Комуналец Крива Паланка** со бр. 08-593/2 од 07.2023 година.

Добиени Позитивни Мислења од надлежните комунални претпријатија и државни институции:

1. **Дирекција за заштита и спасување, Крива Паланка, со бр. 09-200/2 од 11.12.2023 година**
2. **А1 Македонија ДООЕЛ Скопје со бр. 11-6542/1 од 11.12.2023 година**
3. **ЈП Комуналец Крива Паланка со бр. 08-989/2 од 06.12.2023 година**
4. **Македонски Телеком АД - Скопје со бр. 57516 од 14.12.2023 година**
5. **Електродистрибуција ДООЕЛ Скопје со бр. 10-22/4-554 од 14.12.2023 година**
6. **Агенција за катастар на недвижности 0939-17414/2 од 21.12.2023 година**
7. **Јавно Претпријатие за Државни Патишта УП10-48/3 од 12.03.2024 година**

Б. ГРАФИЧКИ ДЕЛ:

Урбанистички проект за линиска инфраструктурна градба за канализациона мрежа, КО Конопница, О п ш т и н а К р и в а П а л а н к а

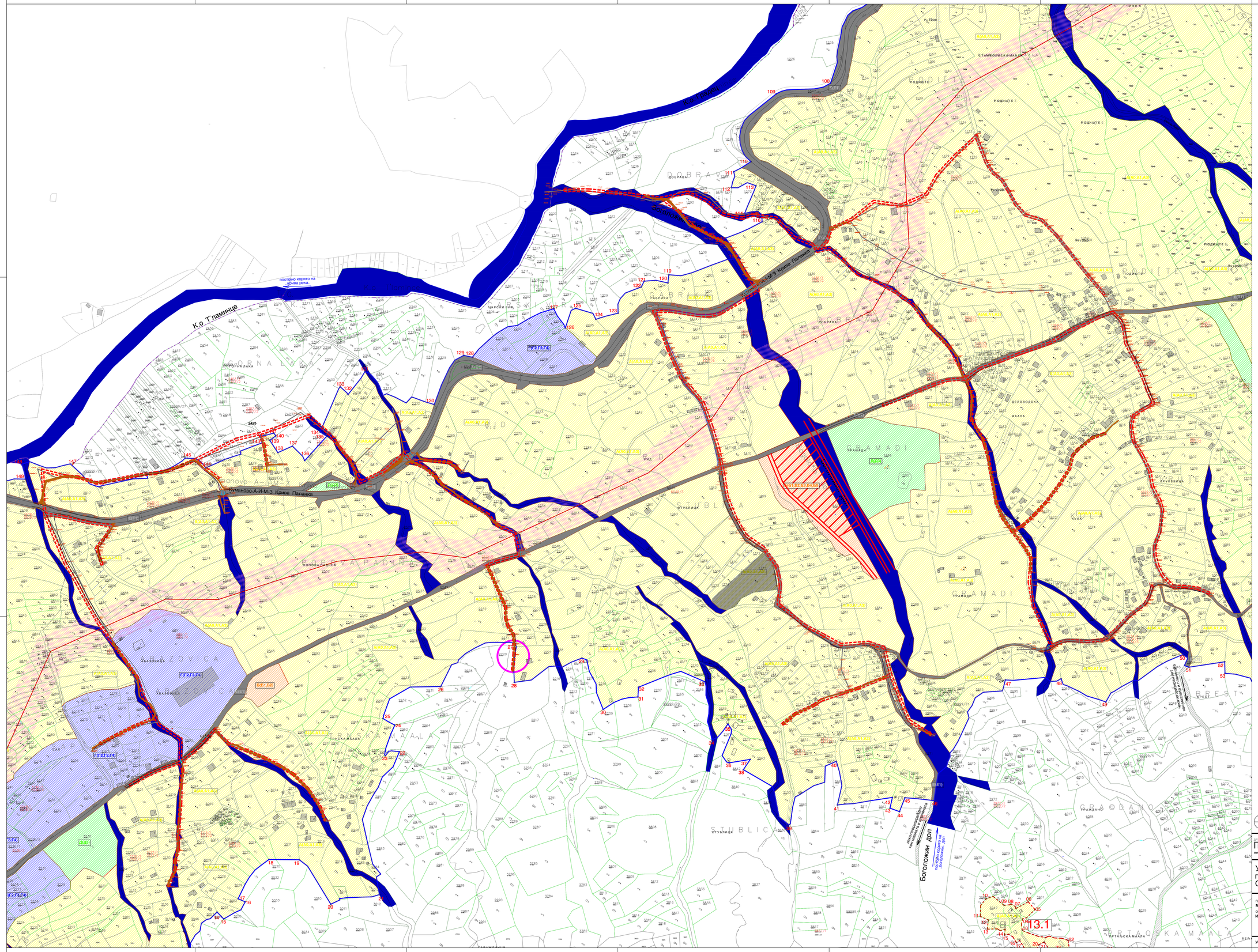

друштво за проектирање, инженеринг, градба и консалтинг
П А Р А М Е Т А Р
лиценца бр. 0080

изработувач:
ДРУШТВО ЗА ПРОЕКТИРАЊЕ, ИНЖЕНЕРИНГ, ГРАДБА И КОНСАЛТИНГ "ПАРАМЕТАР" ДООЕЛ - СКОПЈЕ

нарачател:
ОПШТИНА КРИВА ПАЛАНКА

Урбанистички проект за линиска инфраструктурна градба за канализациона мрежа, КО Конопница, О п ш т и н а К р и в а П а л а н к а

планер потписник:
МЕТОДИ ХАЈИ-АНДОВ д.и.а.
соработници:
ИГОР СУГАРЧЕВ дипл

ПЛАНСКИ ДОКУМЕНТАЦИИ СО Г Р А Н И Ц А Н А П Р О Е К Т Е Н О П Ф А Т

управител : МЕТОДИ ХАЈИ-АНДОВ

тех.број	РАЗМЕР: 1:2000	лист бр.
04-116/2023	ДАТУМ: СКОПЈЕ, НОЕМВРИ 2023	1

Урбанистички проект за линиска инфраструктурна градба за канализациона мрежа, КО Конопница, О п ш т и н а К р и в а П а л а н к а

ЛЕГЕНДА:

- ГРАНИЦА НА ПРОЕКТЕН ОПФАТ
- ГРАНИЦА НА КАТАСТАРСКА ПАРЦЕЛА
- 235/4 БРОЈ НА КАТАСТАРСКА ПАРЦЕЛА
- ГРАНИЦА НА КАТАСТАРСКА ОПШТИНА
- ПОСТОЈНИ ОБЈЕКТИ
- КАНАВКА
- МОСТ
- БЕТОНСКА ОГРАДА
- 644.84 НАДМОРСКА ВИСИНА

СООБРАЌАЈ

- ЗЕМЈЕН ПАТ
- ЗЕМЈЕН ПАТ
- АСФАЛТЕН ПАТ
- АСФАЛТЕН ПАТ

P=1:1000 0 10 20 40 100

ДРУШТВО ЗА ПРОЕКТИРАЊЕ, ИНЖЕНЕРИНГ, ГРАДБА И КОНСАЛТИНГ
П А Р А М Е Т А Р
лиценца бр. 0080

изработувач:
ДРУШТВО ЗА ПРОЕКТИРАЊЕ, ИНЖЕНЕРИНГ, ГРАДБА И КОНСАЛТИНГ "ПАРАМЕТАР" ДООЕЛ - СКОПЈЕ

нарачатели:
ОПШТИНА КРИВА ПАЛАНКА

Урбанистички проект за линиска инфраструктурна градба за канализациона мрежа, КО Конопница, О п ш т и н а К р и в а П а л а н к а

планер потписник:
МЕТОДИ ХАЏИ-АНДОВ д.и.а.
соработници:
Игор Сугарчев д.и.а.
Сашо Андријевски, м.и.а.
Димитар Стефановски, м.и.а.

управител : МЕТОДИ ХАЏИ-АНДОВ

АЖУРИРАНА ГЕОДЕТСКА ПОДЛОГА СО ГРАНИЦА НА ПРОЕКТЕН ОПФАТ

УХК.Број 04-116/2023	**РАЗМЕР: 1:2000** **ДАТУМ: СКОПЈЕ, НОЕМВРИ 2023**	лист бр. **2**

Урбанистички проект за линиска инфраструктурна градба за канализациона мрежа, КО Конопница, Општина Крива Паланка

ЛЕГЕНДА:

- ГРАНИЦА НА ПРОЕКТЕН ОПФАТ

СООБРАЌАЈ

- ЗЕМЈЕН ПАТ
- ЗЕМЈЕН ПАТ
- АСФАЛТЕН ПАТ
- АСФАЛТЕН ПАТ

ИНФРАСТРУКТУРА

ПОСТОЈНА ИНФРАСТРУКТУРА

- 10(20)kV — ПОСТОЈНИ ЕЛЕКТРИЧНИ ИНСТАЛАЦИИ - ПОСТОЕН ПОДЗЕМЕН 10(20) kV ВОД
- 1.0 / 1.0 — ЗАШТИТЕН ПОЈАС НА ПОСТОЕН ПОДЗЕМЕН 10(20) kV ВОД
- 10(20)kV — ПОСТОЈНИ ЕЛЕКТРИЧНИ ИНСТАЛАЦИИ - ПОСТОЕН НАДЗЕМЕН 10(20) kV ВОД
- 10.0 / 10(20)kV / 10.0 — ЗАШТИТЕН ПОЈАС НА ПОСТОЕН НАДЗЕМЕН 10(20) kV ВОД
- 35kV — ПОСТОЈНИ ЕЛЕКТРИЧНИ ИНСТАЛАЦИИ - ПОСТОЕН 35 kV ВОД
- 15.0 / 35kV / 15.0 — ЗАШТИТЕН ПОЈАС НА ПОСТОЕН НАДЗЕМЕН 35 kV ВОД
- ПОСТОЈНИ ЕЛЕКТРИЧНИ ИНСТАЛАЦИИ - СТОЛБ ЗА 35 kV НАДЗЕМЕН ВОД
- 0.4 kV — ПОСТОЈНИ ЕЛЕКТРИЧНИ ИНСТАЛАЦИИ - ПОСТОЕН 0.4 kV НАДЗЕМЕН ВОД
- ПОСТОЈНИ ЕЛЕКТРИЧНИ ИНСТАЛАЦИИ - СТОЛБ ЗА 0.4 kV НАДЗЕМЕН ВОД
- ПОСТОЈНИ ГАСОВОДНИ ИНСТАЛАЦИИ
- 30.0 / 30.0 — ЗАШТИТЕН ПОЈАС НА ПОСТОЕН ГАСОВОД
- ПОСТОЈНИ ТЕЛЕКОМУНИКАЦИИ
- ПОСТОЈНИ ВОДОВОДНИ ИНСТАЛАЦИИ

С

P=1:1000 — 0 10 20 40 100

ДРУШТВО ЗА ПРОЕКТИРАЊЕ, ИНЖЕНЕРИНГ, ГРАДБА И КОНСАЛТИНГ **П А Р А М Е Т А Р** лиценца бр. 0080	изработувач: **ДРУШТВО ЗА ПРОЕКТИРАЊЕ, ИНЖЕНЕРИНГ, ГРАДБА И КОНСАЛТИНГ "ПАРАМЕТАР" ДООЕЛ - СКОПЈЕ** нарачатели: **ОПШТИНА КРИВА ПАЛАНКА**

Урбанистички проект за линиска инфраструктурна градба за канализациона мрежа, КО Конопница, Општина Крива Паланка

планер потписник: **МЕТОДИ ХАЏИ-АНДОВ д.и.а.** соработници: Игор Сугарчев д.и.а. Сашо Андријевски, м.и.а. Димитар Стефановски, м.и.а.	**КАРТА НА ИЗГРАДЕНИОТ ГРАДЕЖЕН ФОНД, ВКУПНАТА ФИЗИЧКА СУПРАСТРУКТУРА НА ЗЕМЈИШТЕТО И ИЗГРАДЕНАТА КОМУНАЛНА СУПРАСТРУКТУРА**

управител : МЕТОДИ ХАЏИ-АНДОВ	тех.број **04-116/2023**	**РАЗМЕР: 1:2000** **ДАТУМ: СКОПЈЕ, НОЕМВРИ 2023**	лист број **3**

А. ТЕКСТУАЛЕН ДЕЛ:

ПРОЕКТНА ДОКУМЕНТАЦИЈА

1.ВОВЕД

Урбанистички Проект за линиска инфраструктурна градба за канализациона мрежа, КО Конопница, Општина Крива Паланка, се изработува врз основа на просторните можности на локацијата, постојната состојба, ажурираната геодетска подлога, Проектната програма, одредбите и условите кои произлегуваат од Општ Акт за с.Конопница и Просторниот план на Република Македонија, податоците и информациите од органите на државната управа и другите субјекти, како и потребите на нарачателот. Изготвувањето на проектот се врши во согласност со *Законот за урбанистичко планирање* („Сл. Весник на РСМ“бр.32/20 и 111/23) и *Правилникот за урбанистичко планирање* („Сл. Весник на РСМ“ бр.225/20, 219/21, 104/22 и 99/23).

Појдовна точка во изнаоѓање на концептот на решението, покрај смерниците од Изводот од план, создадените услови на просторот кој е предмет на изработка на оваа урбанистичка документација, се и проектната програма, постојната состојба и увидот на лице место. За целосно согледување на постојната состојба во границите на опфатот извршени се детални истражувања на просторот. Истражувањата се извршени по пат на директен увид на теренот и директна комуникација со корисниците на просторот.

Целта на урбанистичкиот проект е да се овозможи новопланирана фекална канализација во с. Конопница за квалитетно одведување на фекални води од селото. Со Урбанистичкиот Проект за инфраструктура потребно е да се дефинира трасата на фекалната канализација.

2.ОПИС И ОБРАЗЛОЖЕНИЕ НА ПРОЕКТНИОТ КОНЦЕПТ

Предметниот проектен опфат се наоѓа во катастарска Општина Конопница. За дел од предметниот опфат постои претходно усвоена урбанистичка планска документација **Општ Акт за село Конопница - Крива Паланка со бр. 09-2149/9 од 17.08.2015 година** со вкупна површина на плански опфати за село Конопница 407,807ха. Дел од проектниот опфат кој е предмет на изработка на Урбанистичкиот проект е опфатен со претходна планска документација којашто ги условува параметрите за идното планирање на просторот.

- **28958.45 м^2 (2,89ха)** – се опфатени со Општ Акт за село Конопница -Крива Паланка со бр. 09-2149/9 од 17.08.2015 година со вкупна површина на плански опфати за село Конопница 407,807ха;
- **3748.49 м^2 (0.37ха)** – не се опфатени со претходна планска документација.

Целта на урбанистичкиот проект е да се овозможи новопланирана фекална канализација во с. Конопница за квалитетно одведување на фекални води од селото. Со Урбанистичкиот Проект за инфраструктура потребно е да се дефинира трасата на фекалната канализација.

Проектниот опфат ги зафаќа делови од следниве катастарски парцели:

1	КО Конопница	2220
2	КО Конопница	2221
3	КО Конопница	2223
4	КО Конопница	2224
5	КО Конопница	2225
6	КО Конопница	2229
7	КО Конопница	2230
8	КО Конопница	2231
9	КО Конопница	2236
10	КО Конопница	2249
11	КО Конопница	2260
12	КО Конопница	2261
13	КО Конопница	2262
14	КО Конопница	2400
15	КО Конопница	2404
16	КО Конопница	2405
17	КО Конопница	2408
18	КО Конопница	2409
19	КО Конопница	2414
20	КО Конопница	2415
21	КО Конопница	2416
22	КО Конопница	2421
23	КО Конопница	2422
24	КО Конопница	2423/1
25	КО Конопница	2423/2
26	КО Конопница	2425
27	КО Конопница	2426
28	КО Конопница	2427
29	КО Конопница	2428
30	КО Конопница	2429/1
31	КО Конопница	2430/1
32	КО Конопница	2438
33	КО Конопница	2439
34	КО Конопница	2441
35	КО Конопница	2442
36	КО Конопница	2443
37	КО Конопница	2501

38	КО Конопница	2502
39	КО Конопница	2504
40	КО Конопница	2505
41	КО Конопница	2506
42	КО Конопница	2509
43	КО Конопница	2510
44	КО Конопница	2511
45	КО Конопница	2514/1
46	КО Конопница	2515
47	КО Конопница	2516
48	КО Конопница	2528
49	КО Конопница	2529
50	КО Конопница	2530
51	КО Конопница	2531
52	КО Конопница	2532
53	КО Конопница	2533
54	КО Конопница	2534/1
55	КО Конопница	2588
56	КО Конопница	2871
57	КО Конопница	2872
58	КО Конопница	2873
59	КО Конопница	2874
60	КО Конопница	2875
61	КО Конопница	2876
62	КО Конопница	2877
63	КО Конопница	2880
64	КО Конопница	2882
65	КО Конопница	2891/1
66	КО Конопница	2891/2
67	КО Конопница	2892
68	КО Конопница	2941
69	КО Конопница	2947
70	КО Конопница	3058
71	КО Конопница	3060
72	КО Конопница	3061
73	КО Конопница	3075
74	КО Конопница	3076

75	КО Конопница	3077
76	КО Конопница	3078
77	КО Конопница	3079
78	КО Конопница	3080
79	КО Конопница	3082
80	КО Конопница	3083
81	КО Конопница	3084
82	КО Конопница	3088
83	КО Конопница	3089
84	КО Конопница	3090
85	КО Конопница	3091
86	КО Конопница	3092
87	КО Конопница	3093
88	КО Конопница	3094
89	КО Конопница	3099
90	КО Конопница	3100
91	КО Конопница	3115/2
92	КО Конопница	3116
93	КО Конопница	3121
94	КО Конопница	3130
95	КО Конопница	3133
96	КО Конопница	3268
97	КО Конопница	6529
98	КО Конопница	6530
99	КО Конопница	6535
100	КО Конопница	6548/1
101	КО Конопница	6548/2
102	КО Конопница	6549/1
103	КО Конопница	6549/2
104	КО Конопница	1059/1
105	КО Конопница	1105/2
106	КО Конопница	1106/2
107	КО Конопница	1107/1
108	КО Конопница	1107/2
109	КО Конопница	1107/3
110	КО Конопница	1107/4
111	КО Конопница	1108
112	КО Конопница	1115
113	КО Конопница	1116
114	КО Конопница	1117
115	КО Конопница	1118
116	КО Конопница	1119/1
117	КО Конопница	1119/2
118	КО Конопница	1123
119	КО Конопница	1124

120	КО Конопница	1129
121	КО Конопница	1130/1
122	КО Конопница	1130/2
123	КО Конопница	1131
124	КО Конопница	1132/1
125	КО Конопница	1132/2
126	КО Конопница	1132/2
127	КО Конопница	1133/1
128	КО Конопница	1133/2
129	КО Конопница	1237
130	КО Конопница	1257
131	КО Конопница	1290
132	КО Конопница	1291
133	КО Конопница	1292
134	КО Конопница	1293
135	КО Конопница	1294
136	КО Конопница	1295
137	КО Конопница	1296
138	КО Конопница	1339
139	КО Конопница	1340
140	КО Конопница	1341
141	КО Конопница	1343/1
142	КО Конопница	1375/2
143	КО Конопница	1376/2
144	КО Конопница	1377/2
145	КО Конопница	1378
146	КО Конопница	1379/3
147	КО Конопница	1380/2
148	КО Конопница	1383/1
149	КО Конопница	1383/2
150	КО Конопница	1384/1
151	КО Конопница	1384/2
152	КО Конопница	1384/3
153	КО Конопница	1392/2
154	КО Конопница	1392/3
155	КО Конопница	1392/4
156	КО Конопница	1396/2
157	КО Конопница	1397/1
158	КО Конопница	1397/2
159	КО Конопница	1401/1
160	КО Конопница	1401/2
161	КО Конопница	1402/1
162	КО Конопница	1402/3
163	КО Конопница	1405/1
164	КО Конопница	1405/3

165	КО Конопница	1406/1
166	КО Конопница	1406/3
167	КО Конопница	1409/1
168	КО Конопница	1409/2
169	КО Конопница	1409/4
170	КО Конопница	1410/1
171	КО Конопница	1410/2
172	КО Конопница	1411/1
173	КО Конопница	1411/2
174	КО Конопница	1412/1
175	КО Конопница	1412/2
176	КО Конопница	1414/1
177	КО Конопница	1414/2
178	КО Конопница	1415/1
179	КО Конопница	1415/2
180	КО Конопница	1416/8
181	КО Конопница	1422/1
182	КО Конопница	1424/1
183	КО Конопница	1424/2
184	КО Конопница	1425/1
185	КО Конопница	1425/2
186	КО Конопница	1425/3
187	КО Конопница	1435/1
188	КО Конопница	1435/2
189	КО Конопница	1437
190	КО Конопница	1438
191	КО Конопница	1439
192	КО Конопница	1440/1
193	КО Конопница	1440/2
194	КО Конопница	1441
195	КО Конопница	1444
196	КО Конопница	1472
197	КО Конопница	1475/1
198	КО Конопница	1475/2
199	КО Конопница	1476
200	КО Конопница	1481/1
201	КО Конопница	1485
202	КО Конопница	1486
203	КО Конопница	1489
204	КО Конопница	1490
205	КО Конопница	1505
206	КО Конопница	1506
207	КО Конопница	1507
208	КО Конопница	1508
209	КО Конопница	1518

210	КО Конопница	1522/1
211	КО Конопница	1522/2
212	КО Конопница	1523
213	КО Конопница	1524
214	КО Конопница	1528
215	КО Конопница	1532
216	КО Конопница	1533
217	КО Конопница	1535
218	КО Конопница	1539
219	КО Конопница	1540
220	КО Конопница	1541
221	КО Конопница	1551
222	КО Конопница	1552
223	КО Конопница	1553
224	КО Конопница	1554
225	КО Конопница	1556
226	КО Конопница	1577
227	КО Конопница	1578/1
228	КО Конопница	1579
229	КО Конопница	1580/1
230	КО Конопница	1580/2
231	КО Конопница	1587/1
232	КО Конопница	1587/2
233	КО Конопница	1588/1
234	КО Конопница	1589/1
235	КО Конопница	1591
236	КО Конопница	1593
237	КО Конопница	1594/1
238	КО Конопница	1594/2
239	КО Конопница	1594/3
240	КО Конопница	1595
241	КО Конопница	1596
242	КО Конопница	1605
243	КО Конопница	1606
244	КО Конопница	1609/1
245	КО Конопница	1609/2
246	КО Конопница	1610/1
247	КО Конопница	1610/2
248	КО Конопница	1611
249	КО Конопница	1612/1
250	КО Конопница	1612/2
251	КО Конопница	1613/1
252	КО Конопница	1613/2
253	КО Конопница	1614
254	КО Конопница	1615

255	КО Конопница	1617
256	КО Конопница	1618
257	КО Конопница	1631/2
258	КО Конопница	1644
259	КО Конопница	1647/2
260	КО Конопница	1648/2
261	КО Конопница	1649/1
262	КО Конопница	1649/2
263	КО Конопница	1649/3
264	КО Конопница	1649/4
265	КО Конопница	1649/5
266	КО Конопница	1650/2
267	КО Конопница	1650/3
268	КО Конопница	1660/2
269	КО Конопница	1661/1
270	КО Конопница	1661/2
271	КО Конопница	1662/1
272	КО Конопница	1662/2
273	КО Конопница	1662/3
274	КО Конопница	1662/4
275	КО Конопница	1663
276	КО Конопница	1664/1
277	КО Конопница	1664/2
278	КО Конопница	1665
279	КО Конопница	1667
280	КО Конопница	1672/1
281	КО Конопница	1672/3
282	КО Конопница	1673/1
283	КО Конопница	1673/3
284	КО Конопница	1675/1
285	КО Конопница	1675/2
286	КО Конопница	1676
287	КО Конопница	1677/1
289	КО Конопница	1677/2
290	КО Конопница	2025
291	КО Конопница	2032/1
292	КО Конопница	2032/2
293	КО Конопница	2033
294	КО Конопница	2034/2
295	КО Конопница	2034/4
296	КО Конопница	2071/2
297	КО Конопница	2074/2
298	КО Конопница	2075/2
299	КО Конопница	2080
300	КО Конопница	2083

301	КО Конопница	2084
302	КО Конопница	2086
303	КО Конопница	2100/1
304	КО Конопница	2100/2
305	КО Конопница	2101/1
306	КО Конопница	2101/2
307	КО Конопница	2102/1
308	КО Конопница	2103/1
309	КО Конопница	2103/2
310	КО Конопница	2104/1
311	КО Конопница	2104/2
312	КО Конопница	2105/1
313	КО Конопница	2106/1
314	КО Конопница	2107/1
315	КО Конопница	2107/3
316	КО Конопница	2108
317	КО Конопница	2113/1
318	КО Конопница	2114
319	КО Конопница	2115
320	КО Конопница	2119/1
321	КО Конопница	2119/2
322	КО Конопница	2120/1
323	КО Конопница	2120/3
324	КО Конопница	2122
325	КО Конопница	2123
326	КО Конопница	2321
327	КО Конопница	3881
328	КО Конопница	6527
329	КО Конопница	6528
330	КО Конопница	6545
331	КО Конопница	6546
332	КО Конопница	6547/1
333	КО Конопница	6548/1
334	КО Конопница	6549/1
335	КО Конопница	6551
336	КО Конопница	6552
337	КО Конопница	6554
338	КО Конопница	6570
339	КО Конопница	7475
340	КО Конопница	7476
341	КО Конопница	7477/1
342	КО Конопница	7477/2
343	КО Конопница	7478
344	КО Конопница	7481/1
345	КО Конопница	7481/3

Со урбанистичкиот проект, се дефинира проектен опфат, како и сите урбанистички, архитектонски и комунални параметри за изградба нова канализациона инфраструктура. Дефиниран е опфат чиишто граници се детално прикажани во графичките прилози.

Со изградба на канализационата мрежа во населеното место с.Конопница, ќе придонесе за унапредување на квалитетот на животот преку создавање на санитарно – здравствени услови за живеење, заштита на животната средина преку спречување на присуството на опасни штетни материи, супстанци, загадување и друг вид на деградација на животната средина.

Преку обезбедување на потребната основна комунална инфраструктура – изградба на фекална канализациона мрежа со шахти, ќе се создаде можност за подобрување на условите за живот, а со тоа и економски развој на населеното место.

3.ОПШТИ УСЛОВИ ЗА ИЗГРАДБА

Одредбите за уредување на просторот и графичките прилози се составен дел на Проектот и имаат дејство само врз градителската активност која ќе следи по стапување на сила на Урбанистичкиот проект за инфраструктура.

- Изградбата на нови објекти, изградбата на комунални објекти и инсталации како и вкупното просторно уредување на предметниот локалитет треба да се изведува согласно законската и подзаконската регулатива, техничките прописи во областа на урбанизмот како и овие параметри што се составен дел на документацијата.

- Со планот е одредена намената на земјиштето и градбите. Во планот е зацртана група на класа на намена Е1.6 - канализациска инфраструктура – изградба на фекална канализациона мрежа.

- Доколку при изработка на планската документација од пониско ниво или при уредување на просторот се дојде до нови одредени сознанија за природно наследство кое би можело да биде загрозено со изведба на конкретната инфраструктура, потребно е да се предвидат соодветни мерки за заштита на природното наследство.

- Доколку при изведбата на Инфраструктурната градба се јави потреба од мали поместување на трасата или пропратните објекти, промените да се спроведат согласно Основниот проект или Анекс на Основниот проект, без неопходно повторување на Проектот за инфраструктура.

- При планирањето на просторот да се воспостави контрола на изворите за загадување, континуиран мониторинг на квалитетот на амбиенталниот воздух

и зони на санитарна заштита со цел да се одржи квалитетот на воздухот во граници на дозволените нивоа на емисии.

- Доколку при изведувањето на земјаните работи се наиде на археолошки артефакти односно дојде до откривање на материјални остатоци со културно-историска вредност, ќе постапи во согласност со член 65 од Законот за заштита на културно наследство („Службен весник на Република Македонија“ број 20/2004, 71/2004, 115/2007, 18/11, 148/11, 23/13, 137/13, 164/13, 38/14, 44/14, 199/14, 104/15, 154/15, 192/15, 39/16, 11/18 и 20/19), односно веднаш да се запре со отпочнатите градежни активности и да се извести надлежната институција за заштита на културно наследство во смисла на член 129 од Законот.

- При вршење на реконструкција, санација и поместување на трасата да се внимава да не дојде до оштетувања на околните сообраќајници.

- Начинот на изведување на инфраструктурата треба во целост да биде во согласност со изработената техничка документација и пропишаната градежна регулатива.

- Сите услови за изградба на просторот во рамките на третираниот плански опфат кои не се опфатени во приложените услови за изградба на просторот од оваа планска документација да бидат во согласност со Правилникот за урбанистичко планирање („Сл. Весник на РСМ“ бр.225/20, 219/21, 104/22 и 99/23).

- Јавното претпријатие за државни патишта на Р.М. во рамките на своите надлежности утврдени со закон издава дозволи за поставување натписи и рекламни табли, инсталации и заштитни огради во заштитниот појас покрај јавните државни патишта.

- Телефонски, телеграфски, и други кабловски водови, нисконапонски електрични водови, односно водови за напојување, канализација, водоводи, топловодите и други слични уреди, можат да се поставуваат во заштитниот појас на патот по поднесено барање, под услови и на начин утврдени во согласноста издадена од Агенцијата за државни патишта.

Се што со овие одредби не е пропишано или дефинирано, важат одредбите од Законот за урбанистичко планирање („Сл. Весник на РСМ“ бр.32/20,111/23)

4.ПОСЕБНИ УСЛОВИ ЗА ГРАДБА

Урбанистички проект треба да послужи понатаму за добивање на сите потребни дозволи на крајниот корисник.

- Доколку при изведувањето на земјаните работи се наиде на археолошки

артефакти, односно дојде до откривање на материјални остатоци со културно - историска вредност, потребно е да се постапи во согласност со чл.65 од Законот за заштита на културно наследство („Службен весник на Република Македонија“ број 20/04, 71/04, 115/07, 18/11, 148/11, 23/13, 137/13, 164/13, 38/14, 44/14, 199/14, 104/15, 154/15, 192/15, 39/16, 11/18 и 20/19), односно веднаш да се запре со отпочнатите градежни активности и да се извести надлежната институција за заштита на културното наследство во смисла на чл.129 од Законот;

- Инвеститорот е должен да ги почитува постоечките инсталации вцртани во планската документација согласно Законот за енергетика (Сл. Весник на РМ бр.96/18, 96/19 и 236/22) и Правилникот за изградба на надземни електроенергетски водови со номинален напон од 1КВ до 400КВ (Сл. Весник на РМ бр.25/19 год).

- Основниот проект да биде изработен според важечки прописи, нормативи и стандарди, според закони, правилници, усвоени стандарди и технички препораки.

- Поради потреба од прилагодување на технологијата на изведба, Изведувачот на работите може да предложува промени и прилагодувања на проектните работи, но секоја таква промена или прилагодување потребно е претходно да биде одобрено од страна на Проектантот и Надзорниот инженер.

5.МЕРКИ ЗА ЗАШТИТА

5.1 Мерки за заштита на животната средина

Законската регулатива врз основа на која се уредува проектниот опфат, од аспект на заштита на животната средина и која е потребно да се примени при изработка на урбанистичкиот план и урбанистички проект е следна:

- Закон за животната средина („Службен весник на Република Македонија“ број 53/2005, 81/2005, 24/2007, 159/2008, 83/2009, 48/10, 124/10, 51/11, 123/12, 93/13, 187/13, 42/14, 44/15, 129/15, 192/15, 39/16, 99/18 и 171/22);
- Закон за заштита на природата („Сл. весник на Р. Македонија“ бр. 67/04, 14/06, 84/07, 35/10, 47/11, 148/11, 59/12, 13/13, 163/13, 41/14, 146/15, 39/16, 63/16, 113/18 и 151/21);
- Законот за квалитетот на амбиентниот воздух („Службен весник на Република Македонија“ број 67/2004, 92/2007, 35/10, 47/11, 59/12, 163/13, 10/15, 146/15 и 151/21);
- Закон за води („Сл. весник на Р. Македонија“ бр. 87/08, 6/09, 161/09, 83/10, 51/11, 44/12, 23/13, 163/13, 180/14, 146/15, 52/16 и 151/21);
- Уредба за класификација на површинските води („Службен весник на Република Македонија“ бр. 99/16, 246/18 и „Службен весник на Република Северна Македонија“ бр. 276/19 и 256/21
- Уредба за категоризација на водотеците, езерата, акумулациите и подземните води („Сл. весник на Р. Македонија“ бр. 18/99 и 71/99);
- Закон за снабдување со вода за пиење и одведување на урбани отпадни

води („Сл. весник на Р. Македонија“ бр. 68/04, 28/06, 103/08, 17/11, 54/11, 163/13, 10/15, 147/15, 31/16 и 21/21);

- Закон за управување со отпадот („Сл. весник на Р. Македонија“ бр. 68/04, 107/07, 102/08, 143/08, 124/10, 51/11, 123/12, 147/13, 163/13, 51/15, 146/15, 156/15, 192/15,39/16, 63/16 и 31/20);
- Закон за заштита од бучава во животната средина („Сл. весник на Р. Македонија“ бр. 79/07, 124/10, 47/11, 163/13, 146/15 и 151/21);
- Закон за заштита и спасување („Сл. весник на Р. Македонија“ бр. 36/04, 49/04, 86/08, 124/10, 18/11, 41/14, 129/15, 71/16, 106/16, 178/21 и 83/18);
- Закон за земјоделско земјиште („Сл. весник на Р. Македонија“ бр. 135/07, 18/11, 148/11, 95/12, 79/13, 87/13, 106/13, 164/13, 39/14, 130/14, 166/14, 72/15, 98/15, 154/15,215/15, 7/16, 39/16, 161/19, 178/21 и 91/23);
- Закон за урбанистичко планирање („Сл. весник на Р.С.Македонија“ бр. 32/20 и 111/23);
- Правилникот за стандарди и нормативи за урбанистичко планирање („Сл. весник на Р. Македонија“ бр. 225/20, 219/21, 104/22, 99/23);
- Закон за урбанистичко планирање („Сл. весник на Р.С.Македонија“ бр.32/20 и 111/23);
- Законот за градење („Службен весник на Република Македонија“ број 130/2009, 124/10, 18/11, 36/11, 54/11, 13/12, 144/12, 25/13, 79/13, 137/13, 163/13, 27/14, 28/14, 42/14, 115/14, 149/14, 187/14, 44/15, 129/15, 217/15, 226/15, 30/16, 31/16, 39/16, 71/16, 132/16, 35/18, 64/18 и 168/18 и „Службен весник на Република Северна Македонија“ број 244/19, 18/20, 279/20, 227/22 и 111/23),
- Правилникот за стандарди и нормативи за проектирање („Сл.весник на Р. Македонија“, бр. 60/12, 29/15, 32/16, 114/16, 211/20, и 183/23) и други законски и подзаконски акти.

Право и должност е на Република Македонија, Општината, како и на сите правни и физички лица, да обезбедат услови за заштита и за унапредување на животната средина, заради остварување на правото на граѓаните на здрава животна средина, а тоа е регулирано со Законот за животната средина („Сл.весник на Р.Македонија“ бр. 53/05, 81/05, 24/07, 159/08, 83/0948/10, 124/10, 51/11, 123/12, 93/13, 187/13, 42/14,44/15, 129/15, 192/15, 39/16, 99/18 и 171/22).

Цели на овој Закон се:

- зачувување, заштита, обновување и унапредување на квалитетот на животната средина; заштита на животот и на здравјето на луѓето; заштита на биолошката разновидност; рационално и одржливо користење на природните богатства и спроведување и унапредување на мерките за решавање на регионалните и на глобалните проблеми на животната средина.

Секој е должен при преземањето активности или при вршење на дејности да обезбеди висок степен на заштита на животната средина и на животот и здравјето на луѓето.

Заштита и унапредување на животната средина е **систем на мерки и активности** (општествени, политички, социјални, економски, технички, образовни и други) со кои се обезбедува поддршка и создавање на услови за заштита од загадување, деградација и влијание на/врз медиумите и

одделните области на животната средина.

Државата формира мрежа за мониторинг, што се состои од мониторинг на медиумите (водата, воздухот и почвата) и областите на животната средина.

Целокупната активност во оваа област ќе се насочува кон обезбедување на непречен просторен развој, при едновремена заштита на квалитетна, здрава и хумана средина за живеење и работа.

Мерките за заштита и унапредување на квалитетот на средината ќе бидат вградени во создавањето на концептот на просторната организација на урбаниот опфат.

5.2 Природни реткости

Врз основа на одредени критериуми и валоризација на просторот на подрачјето на проектен опфат, не се утврдени објекти или предели кои се сметаат за природни богатства и како такви кои треба да бидат ставени под посебен вид на заштита.

5.3 Мерки за избегнување, спречување или намалување на штетните ефекти од загадување на амбиентниот воздух

Мерките за избегнување, спречување или намалување на штетните ефекти од загадување на амбиентниот воздух, врз човековото здравје, како и за животната средина како целина, преку утврдување на граничните вредности за квалитетот на амбиентниот воздух, се предмет на уредување на Законот за квалитетот на амбиентниот воздух („Сл.весник на Р.Македонија“ бр. 67/04 , 92/07, 35/10, 47/11, 59/12, 163/13, 10/15, 146/15 и 151/21).

Амбиентен воздух е надворешен воздух во тропосферата во кој не е опфатен воздухот на работното место, а неговиот **квалитет** е состојба на амбиентниот воздух, прикажан преку степенот на загаденост.

Извори на загаденост на амбиентниот воздух согласно овој закон се:

1. инсталации кои се користат во технолошки процеси и енергетски градби (стационарни извори);
2. мотори со внатрешно согорување вградени во возила (подвижни извори);
3. горива.

Управувањето со квалитетот на амбиентниот воздух се врши преку:

- оценување на квалитетот на амбиентниот воздух и
- донесување и спроведување на проектен документи.

Заради реализирање на квалитетот на амбиентниот воздух согласно овој закон, како и за нивно планирање и реализирање, се изработуваат:

1. Национален план за заштита на амбиентниот воздух (План) и
2. Програма за намалување на загадувањето и подобрување на квалитетот на амбиентнот воздух (Програма).

Планот го донесува Владата на Република Македонија, а Програмата, на предлог на градоначалникот, ја донесува Советот на општината.

Мониторингот на состојбите и промените на квалитетот на амбиентниот воздух, се врши на начин и под услови утврдени со овој закон.

Во сегашната состојба како загадувачи на воздухот се јавуваат

издувните гасови од возилата кој се јавуваат по постојниот некатегоризран пат од предметниот проектен опфат. Моторниот пристап до постојните и планираните градби, како и заштитните мерки - противпожарни се решаваат режимски.

Од горенаведеното може да се заклучи дека загадувањето од издувните гасови од возилата нема да има битно влијание на третираниот простор.

5.4 Мерки за заштита на води

При изготвување на проектната документација од аспект на заштита на водите, а во согласност со Закон за води („Сл. весник на Р. Македонија“ бр. 87/08, 6/09, 161/09, 83/10, 51/11, 44/12, 23/13, 163/13, 180/14, 146/15, 52/16 и 151/21) треба да бидат исполнети следните критериуми за заштита, одржување и уредување на површинските води и крајбрежните земјишта:

Заради заштита и одржување на природните и уредените речни корита и бреговите на водотеците, езерата и акумулациите, забрането е , освен со дозвола или согласност издадена врз основа на закон, изградба на постројкии објекти Крајбрежните земјишта, односно нивната местоположба треба да биде надвор од крајбрежниот појас во широчина од 50 метри зад линијата на допирањето на педесетгодишната вода кај нерегулираните водотеци, односно зад ножицата на насипот кај регулираните водотеци, во населените места ширината на крајбрежниот појас ја определуваат советот на општините, на предлог на градоначалникот на општините, по претходната согласност на органот на државната управа надлежен за вршење на работите од областа на животната средина. Заради заштита и спречување на оштетување на водостопански објекти и постројки, се забранува да се изведуваат градби или да се вршат работи со кои се оштетуваат објектите и постројките Изведувањето на водостопанските објекти и постројки, како и други активности да се врши во согласност со прифатени современи техники и стандарди, прилагодени на научно техничкиот развој на начин кој нема да предизвика негативно влијание врз режимот на водите и врз корисниците.
Да се спроведат сите неопходни мерки за спречување на индиректно испуштање на масла и загадувачки материи и супстанции.

Заради заштита на коритата и бреговите на природните водотеци се забранува

- да се градат напречни насипи, прегради , други објекти и насади во коритатана водотеците кои го влошуваат режимот на течението на водите;
- да се вади песок, чакал и камен од речното корито за да не дојде до влошување на постојаниот режим на водите и да се предизвика ерозија или се оневозможикористење на водите;
- да се менува правецот на водотекот без согласност на Министерството за животна средина и просторно планирање;
- да се сечат дрвја и друга вегетација од коритата и бреговите на водотеците, езерата и акумулациите без одобрение;
- изградба на постројки и објекти од било кои работи и активности што опфаќаат преработка, постапување, складирање, отстранување или транспорт на опасни материи, супстанции и цврст или течен отпад;
- да се копаат прокопи и канали по должината на насипот на коритото поблиску од

10м од внатрешната страна и 10м од надворешната страна на ножицата на насипот;
- да се врши сообраќај долж или преку водостопанските објекти и постројки, освен на определени места за тоа (природни рампи).

5.5 Мерки за заштита на почвата

При проектирање и изградба да се внимава да не дојде до искористување на земјиштето на начин и обем со кој би се загрозиле неговите природни вредности и квалитетот. При реализација на активностите на терен да се избегне создавање прашина, со цел да се намалат или целосно елиминираат негативните последици врз жителите на улицата.

Употребата на тешка механизација во фазата на градба ќе предизвика зголемување на механичкиот притисок врз почвата, односно набивање и компактирање на површинскиот слој. Компакцијата на почвата ја намалува можноста за апсорпција на атмосферските талози, ја отежнува размената на гасови, биолошката активност на почвата како и растот на корењата кај растенијата. Доколку се применуваат мерки за намалување на компакција на почвата и изградбата на предвидените објекти заврши за краток период на реализацијата на планот, влијанието може да се смета за краткотрајно.

5.6 Мерки за управување со отпадот

Во периодот на градба на новите содржини ќе се отстрани поголема количина на почва. По завршувањето на градежните активности потребно е да се процени можноста за повторно искористување на отстранетата почва од теренот, со цел да се избегнат дополнителните економски трошоци заради потребата од нејзина дислокација. По завршување на активностите на терен шутот треба да биде уредно одложен на депонија.

Согласно Законот за управување со отпад (Сл.в. на РМ 39/16 и 63/16), создавачите на отпад се должни во најголема можна мера, да го избегнат создавањето на отпад и да ги намалат штетните влијанија на отпадот врз животната средина, животот и здравјето на луѓето. При управување со отпадот по претходно извршената селекција, отпадот треба да биде преработен по пат на рециклирање, повторно употребен во истиот или во друг процес за екстракција на секундарните суровини или пак да се искористи како извор на енергија. После соодветниот третман се препорачува задолжително депонирање на отпадните материи во депонија. Со планот се предвидува селектирање на цврстиот отпад и разгледување на алтернативните можности за рециклирање на истиот и негова повеќекратна употреба пред истиот да биде одложен на депонија. Предвидено е организирано собирање и одложување на отпадот во постојната депонија. Создавачот и/или поседувачот на отпадни материи и емисии ќе ги сноси сите трошоци за санација на евентуално предизвиканите нарушувања во животната средина. По завршувањето на градежните активности потребно е да се обезбеди вегетациски покривач на почвата околу новоизградените содржини. Со плановите за хортикултура да се утврдат исклучиво декоративни насади.

5.7 Мерки за заштита на воздухот

Нивоата на емисии во воздухот треба да бидат усогласени со Правилникот за гранични вредности за дозволени нивоа на емисии и видови на загадувачки супстанции во отпадните гасови и пареи кои ги емитираат стационарните извори во воздухот (Сл.в. на РМ бр. 141/10 и 223/19);

5.8 Мерки за заштита од бучава во животната средина

Управувањето со бучавата во животната средина и заштита од бучавата во животната средина е предмет на уредување на Законот за заштита од бучава во животната средина („Сл.весник на Р.Македонија“ бр.79/07, 124/10, 47/11, 163/13, 146/15 и 151/21).

Цели на овој закон се:

1. создавање здрави услови за животот на луѓето и заштита на животната средина од бучава;
2. преземање мерки и активности за избегнување, спречување или намалување на бучавата;
3. преземање на мерки за заштита од бучава која е наметната од блиската средина и предизвикува непријатност и вознемирување;
4. отстранување или намалување на штетните ефекти кои се последица од изложеноста на бучавата во медиумите и областите на животната средина и
5. обезбедување на основа за развивање на мерки за намалување на бучавата што ја емитуваат поголемите извори, особено патните, железничките и водните превозни средства и инфраструктура и др.

Правните и физичките лица се должни да и преземаат следниве мерки за заштита од бучава:

- да одбираат, набавуваат и употребуваат опрема, инсталации, уреди и средства за работа и превозни средства кои создаваат ниско ниво на бучава;
- да одбираат, набавуваат и употребуваат опрема, средства и апарати наменети за помош во домаќинството, кои создаваат бучава во рамките на граничните вредности на ниво на бучава;
- да одбираат, набавуваат и употребуваат производи на кои постои ознака за јачината на звукот кој го предаваат,
- да изведуваат градежни работи, како и да преземаат заштитни мерки, на начини и со цел намалување на бучавата и нејзиното доведување во рамките на граничните вредности на ниво на бучава;
- да изведуваат градби кои ги задоволуваат стандардите за заштита од бучава кои се однесуваат на вградување на соодветна звучна изолација на градбите со цел бучавата и изворите на бучава во работните простории и просториите за престојување на луѓе да се сведе во рамките на граничните вредности на ниво на бучава од соседството;
- да вградат или постават соодветна звучна изолација на градбите во кои постојат работни простории и простории за престојување на луѓе, а се

јавуваат како извори на бучава;

- да ги извршуваат своите активности на начин кој не дозволува предизвикување од бучава на животната средина над граничните вредности на ниво на бучава;
- да се воздржат од преземање на дејствија и активности кои создаваат непријатност од бучава кај луѓето;
- мониторинг на бучавата согласно со интегрираните еколошки дозволи и
- да преземат други мерки со цел за заштита од бучава.

5.9 Мерки за заштита и спасување

Согласно Законот за одбрана („Сл.весник на Р.Македонија“ бр. 42/01, 5/03, 58/06, 110/08, 51/11, 151/11, 215/15 и 42/20), Законот за заштита и спасување („Сл.весник на Р.Македонија“ бр. 36/04, 49/04, 86/08, 124/10, 18/11, 41/14, 129/15, 71/16, 106/16, 83/18 и 215/21), Законот за пожарникарство („Сл.весник на Р.Македонија“ бр. 168/17) и Законот за управување со кризи („Сл.весник на Р.Македонија“ бр. 29/05, 36/11, 41/14, 104/15, 39/16, 83/18 и 215/21), задолжително треба да се применуваат мерките за заштита и спасување.

Заштитата и спасувањето е работа од јавен интерес за Републиката. Системот за заштита и спасување го организираат и спроведуваат државните органи, органите на државната управа, органите на единиците на локалната самоуправа, јавните претпријатија, јавните установи и служби, трговски друштва, здруженија на граѓани, граѓаните и силите за заштита и спасување на начин уреден со:

- Закон за заштита и спасување („Сл.весник на Р.Македонија“ бр. 36/04, 49/04, 86/08, 124/10, 18/11, 41/14, 129/15, 71/16, 106/16, 83/18 и 215/21),
- Законот за пожарникарство („Сл.весник на Р.Македонија“ бр. 67/04, 81/07, 55/13, 158/14, 193/15, 39/16 и 152/19), како и:

Системот за заштита и спасување се остварува преку:

- Набљудување, откривање, следење и проучување на можните опасности;
- Ублажување и спречување на настанување на можните опасности;
- Известување и предупредување за можните опасности и давање упатства за заштита, спасување и помош;
- Едукација и оспособување за заштита, спасување и помош;
- Организирање на силите за заштита и спасување и воспоставување и одржување на другите форми на подготвеност за заштита, спасување и помош;
- Самозаштита, самопомош и заемна помош;
- Мобилизација и активирање на силите и средствата за заштита и спасување;
- Одредување и изведување на заштитните мерки;
- Спасување и помош;
- Отстранување на последиците од природни непогоди, епидемии, епизоотии, епифитотии и други несреќи, до обезбедување на основните услови за живот;
- Надзор на спроведувањето на заштитата и спасувањето;
- Давање на помош на подрачјата кои претрпеле штети од поголеми

размери од природни непогоди, епидемии, епизоотии, епифитотии и други несреќи, а кои искажале потреба за тоа и

- Примање помош од други држави.

Заради организирано спроведување на заштита и спасување, учесниците во системот за заштита и спасување, донесуваат **План за заштита и спасување** од природни непогоди, епидемии, епизоотии, епифитотии и други несреќи. Планот се изработува врз основа на Процена на загрозеност од природни непогоди, епизоотии, епифитотии и други несреќи.

Планот за заштита и спасување содржи превентивни и оперативни мерки, активности и постапки за заштита и спасување. Планот го донесува Советот на Општината.

Согласно член 51 и член 53 од горенаведениот Закон за заштита и спасување, мерките за заштита и спасување се остваруваат преку организирање на дејства и постапки од превентивен карактер, кои ги подготвува и спроведува Републиката преку органите на државната управа во областа за кои се основани.

Органите на државната управа, органите на единиците на локалната самоуправа, трговските друштва, јавните претпријатија, установите и службите, се должни да ја предвидат и планираат организацијата на спроведувањето на мерките за заштита и спасување и да спроведат мерки кои се во функција на превенцијата.

Во функција на превенција се следните мерки и активности:

- Изработка на Процена на загрозеност за можни опасности и План за заштита и спасување од проценетите опасности.
- Вградување на предвидените и планираните мерки за заштита и спасување во редовното планирање и работа
- Уредување на просторот и изградба на објекти, во функција на заштита и спасување
- Воспоставување на организација и систем потребни за заштита и спасување и
- Обезбедување на материјална база, персонал и други ресурси потребни за извршување на планираната организација.

Мерките за заштита и спасување задолжително се применуваат при планирањето и уредувањето на просторот, во плановите како и при изградба на градбите и инфраструктурата согласно член 53 од претходно наведениот Закон за заштита и спасување како и согласно Уредбата за начинот на применување на мерките за заштита и спасување, при планирање и уредување на просторот и населбите, во проектите и изградба на објектите („Сл.весник на Р. Македонија“ бр. 105/05), како и учество во техничкиот преглед.

Мерките за заштита и спасување задолжително се применуваат:

- При планирањето и уредувањето на просторот и населбите
- Во проекти за објекти и технолошки процеси наменети за складирање, производство и употреба на опасни материи, нафта и нејзини деривати, енергетски гасови, јавниот сообраќај, црна и обоена металургија, како и за јавна,

административна, културна, туристичко-угостителска дејност
- При изградба на објект и инфраструктура.

Согласно член 54 од Законот за заштита и спасување („Сл.весник на Р.Македонија “ бр.36/04, 49/04, 86/08, 124/10, 18/11, 41/14, 129/15, 71/16, 106/16, 83/18 и 215/21), а во функција на уредување на просторот задолжително се, обезбедува:

- Изградба на објекти отпорни на сеизмички дејства
- Регулирање на водотеците и изградба на систем на одбранбени насипи
- Изградба на снег заштитни појаси и пошумување на голините
- Обезбедување на противпожарни пречки
- Изградба на градби за заштита и
- Изградба на потребната инфраструктура

Согласно член 61 од Законот за заштита и спасување („ Сл.весник на Р.Македонија “ бр.36/04, 49/04, 86/08, 124/10, 18/11, 41/14, 129/15, 71/16, 106/16, 83/18 и 215/21), се предвидуваат следните урбанистичко-технички и хуманитарни и други мерки за заштита и спасување кои би се појавиле при и по природните непогоди и други несреќи, а не се предвидени со овој закон.

- Засолнување
- Заштита и спасување од поплави
- Заштита и спасување од пожари, експлозии и опасни материи
- Заштита од неексплодирани убојни и други експлозивни средства
- Заштита и спасување од урнатини
- Заштита и спасување од техничко-технолошки несреќи и
- Спасување од сообраќајни несреќи Хуманитарни мерки се:
- Евакуација,
- Згрижување на загрозеното и настраданото население
- Прва медицинска помош
- Заштита и спасување на животни и производи од животински потекло
- Заштита и спасување на растенија и производи од растително потекло
- Асанација на теренот.

Дел од овие урбанистичко-технички мерки потребно е да се применат во границите на третираниот проектен опфат, како во рамките на урбанистичкото планирање, така и при изработка на основните проекти на градбите предвидени со оваа планска документација.

5.10 Заштита и спасување од поплави, уривања на брани и други атмосферски непогоди

Согласно Законот за заштита и спасување („ Сл.весник на Р.Македонија “ бр.36/04, 49/04, 86/08, 124/10, 18/11, 41/14, 129/15, 71/16, 106/16, 83/18 и 215/21) член 67, заштитата и спасувањето од поплави опфаќа регулирање на водотеците, изградба на заштитни градби, набљудување и санирање на оштетени делови на заштитните градби, набљудување и извидување на

состојбите на водотеците и високите брани, заштитните градби и околината, обележување на висинските коти на плавниот бран, навремено известување и тревожење на населението во загрозеното подрачје и негова евакуација и спасување, како и учество во санирање на последиците предизвикани од поплавата.

5.11 Заштита и спасување од пожари, експлозии и опасни материи

Превентивни мерки за заштита и спасување од пожар, експлозии и опасни материи се активности кои се планираат и спроведуваат со просторното и урбанистичкото планирање и со примена на техничките нормативи при проектирање на изградба на градбите.

Инвеститорот во проектната документација за изградба на градби, како и за градби на кои се врши реконструкција – пренамена е должен да изготви посебен елаборат за заштита од пожар, експлозии и опасни материи и да прибави согласност за застапеност на мерките за заштита од пожар, експлозии и опасни материи.

Од изработка на елаборатите се изземаат станбени градби со висина на венецот до 10 м. и јавните градби со капацитет за истовремен престој до 25 лица. Согласност за застапеност на мерките за заштита од пожар, експлозии и опасни материи дава Дирекцијата, односно нејзините подрачни организациони единици за заштита и спасување согласно член 70, од Законот за заштита и спасување („Сл. весник на Р. Македонија“ бр. 36/04, 49/04, 86/08, 124/10, 18/11, 41/14, 129/15, 71/16, 106/16, 83/18 и 215/21). Организацијата и спроведувањето на заштитата и спасувањето од пожар, која се остварува во рамките на системот за заштита и спасување се уредува со:

- Законот за пожарникарство („Сл.весник на Р.Македонија“ бр. 67/04, 81/07, 55/13, 158/14, 193/15, 39/16 и 152/19),
- Уредбата за спроведување на мерката за заштита и спасување од пожари, експлозии и опасни материи („Сл.весник на Р.Македонија“ бр. 100/10),
- Уредба за спроведување на мерката заштита и спасување – евакуација на населението („Сл.весник на Р.Македонија“ бр. 101/10),
- Уредба за начинот на применување на мерките за заштита и спасување, при планирањето и уредувањето на просторот и населбите, во проектите и при изградба на објектите, како и учество во техничкиот преглед („Сл.весник на Р.Македонија“ бр. 105/05),
- Правилникот за суштинските барања за заштита од пожар на градежните објекти („Сл.весник на Р.Македонија“ бр. 94/09),
- Правилник за мерките за заштита од пожари, експлозии и опасни материи („Сл.весник на РСМ“ бр. 231/20),
- Правилник за техничките нормативи за хидрантската мрежа за гасење на пожари („Сл.весник на Р.Македонија“ бр. 26/18), како и други позитивни прописи со кои е регулирана оваа проблематика.

Во процесот на планирање потребно е да се води сметка за конфигурација на теренот, степен на загрозеност од пожари и услови кои им погодуваат на пожарите: климатско - хидролошките услови, ружата на ветрови и слично, кои имаат влијание врз загрозеност и заштита од пожари.

Заради поуспешна заштита од ваквите појави се преземаат низа мерки за отстранување на причините за предизвикување на пожари, спречување на нивното ширење, гаснење и укажување помош при отстранување на последиците предизвикани со пожари. Затоа потребно е планираната сообраќајна инфраструктура со хоризонталните и вертикалните елементи на коловозот да овозможат непречена интервенција на противпожарните возила, доводната мрежа на вода да е со капацитет кој овозможува напојување на надворешната хидрантска мрежа околу градбите, во согласност со ПП норми и стандарди, водењето на другата инфраструктура да е во инфраструктурни коридори, подземно поставени на дозволени безбедносни меѓусебни растојанија, кое ќе се дефинира со основните проекти. Исто така, во проектната документација која се изработува врз основа на Законот за градење, потребно е да се предвидат надворешни противпожарни хидранти што одговара на прописите за надворешните противпожарни хидранти во населени места и да се овозможи непречен пристап за противпожарните возила од најмалку две спротивставени страни на објектот. Растојанието на хидрантите од ѕидот на објектот изнесува најмалку 5 метри, а најмногу 80 метри. Согласно Правилникот за мерките за заштита од пожари, експлозии и опасни материи („Сл. весник на РМ“ бр. 231/20), широчината на коловозот на пристапниот пат, за еднонасочен сообраќај и движење на противпожарните возила се проектира така да не биде помала од 3.5м, односно 5,5м за двонасочен сообраќај. Рабниците на пристапниот пат треба да бидат со висина не поголема од 7,0 см. и закосени поради лесен пристап на пожарни возила до објектот. При изработка на Основен проект за објектите кои се предвидува да бидат изградени од цврста градба (придружни објекти), треба да се почитуваат пропишаните мерки за заштита од пожари, согласно Законот за заштита и спасување („Сл. весник на Р. Македонија“ бр. 36/04, 49/04, 86/08, 124/10, 18/11, 41/14, 129/15, 71/16, 106/16, 83/18 и 215/21), Законот за пожарникарство („Сл. весник на Р. Македонија“ бр. 67/04, 81/07, 55/13, 158/14, 193/15, 39/16 и 152/19) и другите позитивни прописи со кои е регулирана оваа област.

5.13 Заштита од неексподирани убојни и други експлозивни средства

Согласно Законот за заштита и спасување (Сл.весник на Р.М. 36/04, 49/04, 86/08, 124/10, 18/11, 41/14, 129/15, 71/16, 106/16, 83/18 и 215/21) член 80, заштитата од неексплодирани убојни и други експлозивни средства опфаќа пребарување на теренот и пронаоѓање на неексплодираните убојни средства, обележување и обезбедување на теренот, онеспособување и уништување на сите видови на неексплодирани убојни и други експлозивни средства како и транспорт до определеното и уреденото место за уништување и безбедносни мерки за време на транспортот. Онеспособување и уништување на сите видови на неексплодирани убојни и други експлозивни средства се врши на местото на пронаоѓање, ако за тоа постојат безбедносни услови.

Ако не се исполнети условите од ставот 2 на овој член, уништувањето на неексплодирани убојни и други експлозивни средства се врши на претходно определени и уредени места за таа намена.

Стандардните оперативни процедури за заштита од неексплодирани убојни и други експлозивни средства ги пропишува директорот на Дирекцијата.

5.14 Заштита и спасување од урнатини

Согласно Законот за заштита и спасување („Сл.весник на Р.Македонија“ бр. 36/04, 49/04, 86/08, 124/10, 18/11, 41/14, 129/15, 71/16, 106/16, 83/18 и 215/21) член 81, заштитата и спасувањето од урнатини опфаќа превентивни и оперативни мерки.

Превентивни мерки за заштита од уривање се активностите кои се планираат и спроведуваат со просторното и урбанистичкото планирање и со примена на техничките нормативи при проектирање и изградба на објектите.

Оперативни мерки за спасување од урнатини се активностите за извидување на урнатините, пронаоѓање на затрупаните, осигурување на конструкцијата на оштетените и поместените делови на објектите заради спречување на дополнително уривање, преземање на мерки за заштита од дополнителни преземено од опасности, извлекување на затрупаните, давање на прва медицинска помош и извлекување на материјалните добра.

За заштита на предметниот плански опфат од урнатини при урбанистичкото планирање преземени се следните мерки:

- сообраќајната мрежа нема да биде оптоварена со руини и ќе има можност за пристап на возила за пожар, прва помош, и т.н.

Територијата е изложена на сеизмичко дејство со интензитет од 8 степени МКС, што наметнува задолжителна примена на нормативно - правна регулатива, со која се уредени постапките, условите и барањата за постигнување на технички конзистентен и економски одржлив степен на сеизмичка заштита, при изградбата на новите објекти.

При проектирањето да се води сметка да не се создаваат тесни грла на сообраќајниците и зони на тотални урнатини.

Заштитата од урнатини се обезбедува со изградба на оптимално отпорни објекти согласно сеизмолошката карта на Р.С. Македонија, кои се изградени со помала количина на градежен материјал и релативно помали тежини.

Организацијата и спроведувањето на спасувањето од урнатини, кое се остварува во рамките на системот за заштита и спасување, се уредува со Уредбата за спроведување на мерките за заштита на спасување од урнатини („Сл. весник на Р. Македонија“ 100/10 год.).

5.15 Заштита и спасување од свлечишта

Лизгање на земјиштето претставува лизгање односно свлекување на површинските слоеви на земјиштето, кои по своите манифестации можат да се категоризииираат како свлечишта, одрони, сипаришта и други видови нестабилност на теренот. Причини поради кои настанува лизгање на земјиштето главно се природните услови (геолошка градба, тектонските нарушувања, хидрогеолошките услови, климатските услови, морфолошки и друго).

Исто така за појава на лизгање на земјиштето како фактор придонесува и човекот (со интензивна градба, неконтролирано засекување на теренот, сечење и палење на вегетацијата, оптоварување на теренот со разновиден материјал и друго).

Движењето на подземните води предизвикува променливи хидродинамички ефекти со појава на суфозни процеси долж падините, со што се зголемува порозноста, а се намалува збиеноста на материјалот. При тоа, се

зголемува нестабилноста и се појавува свлекување на земјиштето, односно се создава свлечиште.
За обезбедување на стабилноста на земјиштето да се превземат потребни испитувања и мерки за заштита од свлечишта.

5.16 Заштита и спасување од Техничко технолошки несреќи

Согласно Уредбата за спроведување на мерката заштита и спасување од техничко - технолошки несреќи (Сл. Весник на Р.Македонија, бр. 100/10), техничко - технолошките несреќи претставуваат настани кои се случуваат како резултат на превиди и грешки во извршувањето на секојдневните стопански и други активности, невнимание при ракување, складирање, чување, и транспорт на опасни материи, превиди, грешки и дефекти во технолошкиот процес, непочитување на прописи за употреба на постројки и инсталации кои предизвикуваат висок степен на загрозеност на луѓето и материјалните добра. Оваа мерка опфаќа заштита на луѓето кои се директно инволвирани во процесот (за настани од поголеми размери) и луѓето, материјалните добра и животната средина во околината на настанот.

Со оглед на тоа што во проектниот опфат на Урбанистички проект за линиска инфраструктурна градба за канализациона мрежа, КО Конопница, Општина Крива Паланка и согласно член 2 од Уредбата за спроведување на мерката заштита и спасување од техничко – технолошки несреќи (Сл. Весник на Р.Македонија, бр. 100/10), при проектирањето мора доследно да се применуваат законската и подзаконската регулатива кои ја регулираат соодветната проблематика за пропишани мерки за заштита од техничко – технолошки несреќи.

5.17 Мерки за заштита на природното и на културното наследство

Во границите на проектниот опфат нема археолошко наоѓалиште ниту добро за кое основано се претпоставува дека претставува културно наследство.

Доколку во процесот на реализација на проектот бидат откриени објекти, односно предмети (целосно зачувани или фрагменти) од материјалната култура на Р. Македонија, изведувачот е должен веднаш да ги прекине работите и да ја извести Управата за заштита на културното наследство, во смисла на член 65 од **Законот за заштита на културното наследство** (Службен весник на РМ бр. 20/04, 71/14, 115/07, 18/11, 148/11, 23/13, 137/13, 164/13, 38/14, 44/14 и 199/14, 104/15, 154/15, 192/15, 39/16, 11/18 и 20/19).

Б. НУМЕРИЧКИ ДЕЛ:

ПРОЕКТНА ДОКУМЕНТАЦИЈА

НУМЕРИЧКИ ПОДАТОЦИ НА ПОВРШИНИ ОД ПЛАНИРАНА СОСТОЈБА НА ПРОЕКТЕНИОТ ОПФАТ			
Група на класа на намена	**Класа на намена**	**Поединечна намена**	**Површина (m²)**
Е - Инфраструктура	Е1 - Сообраќајни, линиски и други инфраструктури	**Е1.6** – Канализациска инфраструктура: фекални и атмосферски комунални канализациски мрежи, примарни и секундарни канализациски мрежи, канализациски колектори, пумпни и пречистителни станици, ревизиони шахти, преливници, таложници, ретенциони базени, премини под патни и железнички линии, септички јами	**32706.94**
ВКУПНО:			***32706.94***

НУМЕРИЧКИ ПОДАТОЦИ НА ПОВРШИНИ ОД ПЛАНИРАНА СОСТОЈБА НА ПРОЕКТЕНИОТ ОПФАТ				
Број	**Намена на површини**	**Група на класа на намена**	**Површина (m²)**	**Процент на изграденост (%)**
1	КАНАЛИЗАЦИСКА ИНФРАСТРУКТУРА	**Е1.6 - Канализациска инфраструктура - изградба на фекална канализациона мрежа**	**31646.94**	**96.76**
2	ПОВРШИНА ЗА ГРАДБА НА Р.ШАХТИ (265*4)	**Е1.6 - Канализациска инфраструктура - изградба на фекална канализациона мрежа**	**1060.00**	**3.24**
ВКУПНО:			32706.94	100.00

Урбанистички проект за линиска инфраструктурна градба за канализациона мрежа, КО Конопница, О п ш т и н а К р и в а П а л а н к а

ЛЕГЕНДА:

ГРАНИЦА НА ПРОЕКТЕН ОПФАТ

ГРАНИЦА НА НАМЕНСКА ЗОНА

КЛАСА НА НАМЕНА - Е - ИНФРАСТРУКТУРИ

Е1.6 -КАНАЛИЗАЦИСКА ИНФРАСТРУКТУРА

НУМЕРИЧКИ ПОДАТОЦИ НА ПОВРШИНИ ОД ПЛАНИРАНА СОСТОЈБА НА ПРОЕКТЕНИОТ ОПФАТ

Група на класа на намена	Класа на намена	Поединечна намена	Површина (m²)
Е - Инфраструктура	Е1 - Сообраќајни, линиски и други инфраструктури	**Е1.6** – Канализациска инфраструктура: фекални и атмосферски комунални канализациски мрежи, примарни и секундарни канализациски мрежи, канализациски колектори, пумпни и пречистителни станици, ревизиони шахти, преливници, таложници, ретенциони базени, премини под патни и железнички линии, септички јами	**32706.94**
ВКУПНО:			***32706.94***

P=1:1000 0 10 20 40 100

ДРУШТВО ЗА ПРОЕКТИРАЊЕ, ИНЖЕНЕРИНГ, ГРАДБА И КОНСАЛТИНГ

П А Р А М Е Т А Р

лицница бр. 0080

изработувач:
ДРУШТВО ЗА ПРОЕКТИРАЊЕ, ИНЖЕНЕРИНГ, ГРАДБА И КОНСАЛТИНГ "ПАРАМЕТАР" ДООЕЛ - СКОПЈЕ

нарачатели:
ОПШТИНА КРИВА ПАЛАНКА

Урбанистички проект за линиска инфраструктурна градба за канализациона мрежа, КО Конопница, О п ш т и н а К р и в а П а л а н к а

планер потписник:
МЕТОДИ ХАЏИ-АНДОВ д.и.а.
соработници:
Игор Сугарчев д.и.а.
Сашо Андријевски, м.и.а.
Димитар Стефановски, м.и.а.

ПЛАН НА НАМЕНА

управител : МЕТОДИ ХАЏИ-АНДОВ

ТЕХ.БРОЈ
04-110/2023

РАЗМЕР: 1:2000
ДАТУМ: СКОПЈЕ, НОЕМВРИ 2023

ЛИСТ БРОЈ
1

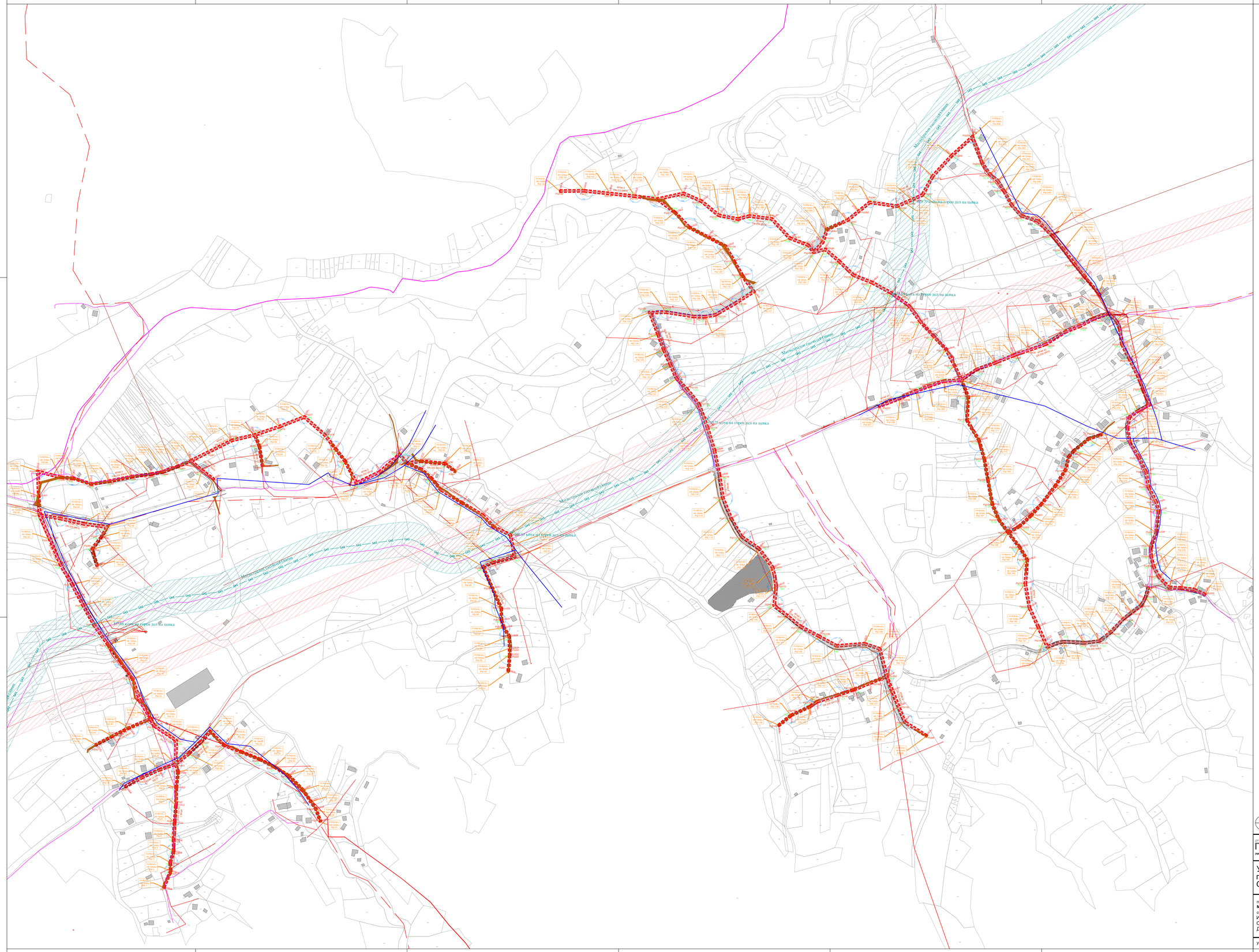

Урбанистички проект за линиска инфраструктурна градба за канализациона мрежа, КО Конопница, О п ш т и н а К р и в а П а л а н к а

ЛЕГЕНДА:

ГРАНИЦА НА ПРОЕКТЕН ОПФАТ

СООБРАЌАЈ

ЗЕМЈЕН ПАТ

ЗЕМЈЕН ПАТ

АСФАЛТЕН ПАТ

АСФАЛТЕН ПАТ

ИНФРАСТРУКТУРА

ПОСТОЈНА ИНФРАСТРУКТУРА

10/20kV — ПОСТОЈНИ ЕЛЕКТРИЧНИ ИНСТАЛАЦИИ - ПОСТОЕН ПОДЗЕМЕН 10(20) kV ВОД

10.0 — ЗАШТИТЕН ПОЈАС НА ПОСТОЕН ПОДЗЕМЕН 10(20) kV ВОД

10/20kV — ПОСТОЈНИ ЕЛЕКТРИЧНИ ИНСТАЛАЦИИ - ПОСТОЕН НАДЗЕМЕН 10(20) kV ВОД

10.0 10/20kV 10.0 — ЗАШТИТЕН ПОЈАС НА ПОСТОЕН НАДЗЕМЕН 10(20) kV ВОД

35kV — ПОСТОЈНИ ЕЛЕКТРИЧНИ ИНСТАЛАЦИИ - ПОСТОЕН 35 kV ВОД

15.0 35kV 15.0 — ЗАШТИТЕН ПОЈАС НА ПОСТОЕН НАДЗЕМЕН 35 kV ВОД

ПОСТОЈНИ ЕЛЕКТРИЧНИ ИНСТАЛАЦИИ - СТОЛБ ЗА 35 kV НАДЗЕМЕН ВОД

0.4 kV — ПОСТОЈНИ ЕЛЕКТРИЧНИ ИНСТАЛАЦИИ - ПОСТОЕН 0.4 kV НАДЗЕМЕН ВОД

ПОСТОЈНИ ЕЛЕКТРИЧНИ ИНСТАЛАЦИИ - СТОЛБ ЗА 0.4 kV НАДЗЕМЕН ВОД

ПОСТОЈНИ ГАСОВОДНИ ИНСТАЛАЦИИ

30.0 30.0 — ЗАШТИТЕН ПОЈАС НА ПОСТОЕН ГАСОВОД

ПОСТОЈНИ ТЕЛЕКОМУНИКАЦИИ

ПОСТОЈНИ ВОДОВОДНИ ИНСТАЛАЦИИ

ПЛАНИРАНА ИНФРАСТРУКТУРА

ФЕКАЛНА КАНАЛИЗАЦИЈА ПЛАНИРАНА

ШАХТИ - ФЕКАЛНА КАНАЛИЗАЦИЈА ПЛАНИРАНА

P=1:1000 — 0 10 20 40 100

ДРУШТВО ЗА ПРОЕКТИРАЊЕ, ИНЖЕНЕРИНГ, ГРАДБА И КОНСАЛТИНГ
П А Р А М Е Т А Р
лицница бр. 0080

изработувач:
ДРУШТВО ЗА ПРОЕКТИРАЊЕ, ИНЖЕНЕРИНГ, ГРАДБА И КОНСАЛТИНГ "ПАРАМЕТАР" ДООЕЛ - СКОПЈЕ

ОПШТИНА КРИВА ПАЛАНКА

Урбанистички проект за линиска инфраструктурна градба за канализациона мрежа, КО Конопница, О п ш т и н а К р и в а П а л а н к а

планер потписник:
МЕТОДИ ХАЏИ-АНДОВ д.и.а.
соработници:
Игор Сугарчев д.и.а.
Сашо Андријевски, м.и.а.
Димитар Стефановски, м.и.а.

управител : МЕТОДИ ХАЏИ-АНДОВ

ИНФРАСТРУКТУРНО РЕШЕНИЕ

тех.број **04-116/2023**

РАЗМЕР: 1:2000
ДАТУМ: СКОПЈЕ, НОЕМВРИ 2023

лист бр. **2**

Урбанистички проект за линиска инфраструктурна градба за канализациона мрежа, КО Конопница, Општина Крива Паланка

ЛЕГЕНДА:

- ГРАНИЦА НА ПРОЕКТЕН ОПФАТ
- КЛАСА НА НАМЕНА - Е - ИНФРАСТРУКТУРИ
- Е1.6 - Канализациски инфраструктури

СООБРАЌАЈ

- ЗЕМЈЕН ПАТ
- ЗЕМЈЕН ПАТ
- АСФАЛТЕН ПАТ
- АСФАЛТЕН ПАТ

ИНФРАСТРУКТУРА

ПОСТОЈНА ИНФРАСТРУКТУРА

- 10(20)kV — ПОСТОЈНИ ЕЛЕКТРИЧНИ ИНСТАЛАЦИИ - ПОСТОЕН ПОДЗЕМЕН 10(20) kV ВОД
- 1.0 / 1.0 — ЗАШТИТЕН ПОЈАС НА ПОСТОЕН ПОДЗЕМЕН 10(20) kV ВОД
- 10(20)kV — ПОСТОЈНИ ЕЛЕКТРИЧНИ ИНСТАЛАЦИИ - ПОСТОЕН НАДЗЕМЕН 10(20) kV ВОД
- 10.0 / 10(20)kV / 10.0 — ЗАШТИТЕН ПОЈАС НА ПОСТОЕН НАДЗЕМЕН 10(20) kV ВОД
- 35kV — ПОСТОЈНИ ЕЛЕКТРИЧНИ ИНСТАЛАЦИИ - ПОСТОЕН 35 kV ВОД
- 15.0 / 35kV / 15.0 — ЗАШТИТЕН ПОЈАС НА ПОСТОЕН НАДЗЕМЕН 35 kV ВОД
- ПОСТОЈНИ ЕЛЕКТРИЧНИ ИНСТАЛАЦИИ - СТОЛБ ЗА 35 kV НАДЗЕМЕН ВОД
- 0.4 kV — ПОСТОЈНИ ЕЛЕКТРИЧНИ ИНСТАЛАЦИИ - ПОСТОЕН 0.4 kV НАДЗЕМЕН ВОД
- ПОСТОЈНИ ЕЛЕКТРИЧНИ ИНСТАЛАЦИИ - СТОЛБ ЗА 0.4 kV НАДЗЕМЕН ВОД
- ПОСТОЈНИ ГАСОВОДНИ ИНСТАЛАЦИИ
- 30.0 / 30.0 — ЗАШТИТЕН ПОЈАС НА ПОСТОЕН ГАСОВОД
- ПОСТОЈНИ ТЕЛЕКОМУНИКАЦИИ
- ПОСТОЈНИ ВОДОВОДНИ ИНСТАЛАЦИИ

ПЛАНИРАНА ИНФРАСТРУКТУРА

- ФЕКАЛНА КАНАЛИЗАЦИЈА ПЛАНИРАНА
- ШАХТИ - ФЕКАЛНА КАНАЛИЗАЦИЈА ПЛАНИРАНА

НУМЕРИЧКИ ПОДАТОЦИ НА ПОВРШИНИ ОД ПЛАНИРАНА СОСТОЈБА НА ПРОЕКТЕНИОТ ОПФАТ

Број	Намена на површини	Група на класа на намена	Површина (m^2)	Процент на изграденост (%)
1	КАНАЛИЗАЦИСКА ИНФРАСТРУКТУРА	Е1.6 - Канализациска инфраструктура - изградба на фекална канализациона мрежа	31646.94	96.76
2	ПОВРШИНА ЗА ГРАДБА НА Р.ШАХТИ (265*4)	Е1.6 - Канализациска инфраструктура - изградба на фекална канализациона мрежа	1060.00	3.24
ВКУПНО:			32706.94	100.00

С

Р=1:1000 — 0, 10, 20, 40, 100

ДРУШТВО ЗА ПРОЕКТИРАЊЕ, ИНЖЕНЕРИНГ, ГРАДБА И КОНСАЛТИНГ
П А Р А М Е Т А Р
лиценца бр. 0080

изработувач:
ДРУШТВО ЗА ПРОЕКТИРАЊЕ, ИНЖЕНЕРИНГ, ГРАДБА И КОНСАЛТИНГ "ПАРАМЕТАР" ДООЕЛ - СКОПЈЕ

нарачатели:
ОПШТИНА КРИВА ПАЛАНКА

Урбанистички проект за линиска инфраструктурна градба за канализациона мрежа, КО Конопница, Општина Крива Паланка

планер потписник:
МЕТОДИ ХАЏИ-АНДОВ д.и.а.
соработници:
Игор Сугарчев д.и.а.
Сашо Андријевски, м.и.а.
Димитар Стефановски, м.и.а.

УРБАНИСТИЧКО РЕШЕНИЕ

управител : МЕТОДИ ХАЏИ-АНДОВ

тех.број 04-116/2023

РАЗМЕР: 1:2000
ДАТУМ: СКОПЈЕ, НОЕМВРИ 2023

лист број 3

"АКВА - ИНВЕСТ" ДООЕЛ,Скопје
Друштво за градежништво,трговија и услуги
ул."Тодор Чангов 59" 4а
тел./ факс 02 2435-870 моб. 070 377-967
E-mail goakva@gmail.com

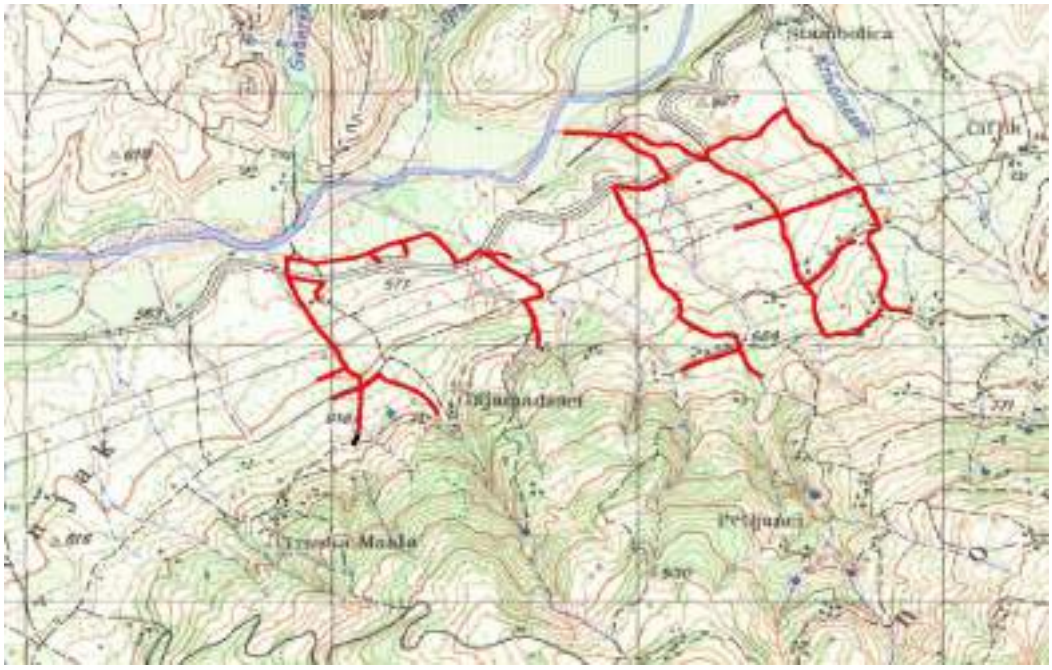

ИДЕЕН ПРОЕКТ

ЗА ИЗГРАДБА НА КАНАЛИЗАЦИЈА ЗА ОТПАДНИ ВОДИ ЗА М.В. ТРНЦИ, С.КОНОПНИЦА, ОПШТИНА КРИВА ПАЛАНКА

МЕСТО: М.В. ТРНЦИ, С.КОНОПНИЦА, ОПШТИНА КРИВА ПАЛАНКА

ИНВЕСТИТОР: ОПШТИНА КРИВА ПАЛАНКА

Управител:
Горан Павловски дипл. град. инж.

"АКВА - ИНВЕСТ" ДООЕЛ,Скопје
Друштво за градежништво,трговија и услуги
ул."Тодор Чангов 59" 4а
тел./ факс 02 2435-870 моб. 070 377-967
E-mail goakva@gmail.com

Предмет:	КАНАЛИЗАЦИЈА ЗА ОТПАДНИ ВОДИ ЗА М.В.ТРНЦИ, С. КОНОПНИЦА, ОПШТИНА КРИВА ПАЛАНКА
Инвеститор:	Општина Крива Паланка
Изработувач:	АКВА-ИНВЕСТ ДООЕЛ Скопје
Одговорен проектант:	Горан Павловски дипл. град. инж.
Одговорен ревидент:	
Место на изработка:	Скопје, Македонија
Дата на изработка:	08-10. 2023
Технички број:	009/23

Управител:
Горан Павловски дипл. град. инж.

Содржина

1 ОПШТ ДЕЛ
- Потврда за регистрирана дејност
- Лиценца за проектирање за правно лице
- Решение за одредување на проектантски тим
- Овластување за одговорен проектант
- Проектна задача

2 ОПИС НА ПРОЕКТНА ОБЛАСТ.....1
3 ТЕХНИЧКО РЕШЕНИЕ НА КАНАЛИЗАЦИОНИОТ СИСТЕМ 2-6
4 ХИДРАУЛИЧКИ ПРЕСМЕТКИ 7-16
5 ТЕХНИЧКИ СПЕЦИФИКАЦИИ.....17-26
6 МЕРКИ ЗА ЗАШТИТА ПРИ РАБОТА.....27-36

ГРАФИЧКИ ПРИЛОЗИ – ПРОЕКТАНСКИ ДЕЛ

- ПРЕГЛЕДНА КАРТА	1 : 25000	1
- СИТУАЦИЈА	1 : 5000	2
- СИТУАЦИИ	1 : 1000	3.1-3.2
- РЕВИЗИОНА ПП (ПОЛИПРОПИЛЕНСКА) ШАХТА	1 : 25	4
- КАСКАДНА РЕВИЗИОНА ПП (ПОЛИПРОПИЛЕНСКА) ШАХТА	1 : 25	5
- ДЕТАЛ НА ИСКОП НА РОВ ЗА НЕАСФАЛТИРАНИ ПОВРШИНИ	1 : 25	6
- ДЕТАЛ НА ИСКОП НА РОВ ЗА АСФАЛТИРАНИ ПОВРШИНИ	1 : 25	7

ОПШТ ДЕЛ 1

ЦЕНТРАЛЕН РЕГИСТАР НА РЕПУБЛИКА СЕВЕРНА МАКЕДОНИЈА

Трговски регистар и регистар на други правни лица

www.crm.com.mk

Дигитално потписан од: CRRSM
Централен Регистар на Република Северна Македонија
Датум и час на потпишување: 21.02.2023 во 12:11:16
Издавач на сертификатот: KIBISTrust Issuing Qseal CA G2
Сертификатот е валиден до: 07.11.2024
Документот е дигитално потписан и е правно валиден

Број: 0809-50/150020230044621
Датум и време: 21.2.2023 г. 12:11:07

/Електронски издаден документ/

ПОТВРДА

за регистрирана дејност

ТЕКОВНИ ПОДАТОЦИ ЗА СУБЈЕКТОТ	
ЕМБС:	5872472
Назив:	Друштво за градежништво,трговија и услуги АКВА-ИНВЕСТ ДООЕЛ Скопје
Седиште:	ТОДОР ЧАНГОВ 59 бр.4 А СКОПЈЕ - АЕРОДРОМ, АЕРОДРОМ

ПОДАТОЦИ ЗА РЕГИСТРИРАНА ДЕЈНОСТ	
Предмет на работење:	Регистрирана е општа клаузула за бизнис
Приоритетна дејност/ главна приходна шифра:	71.11 - Архитектонски дејности
Други дејности во внатрешниот промет:	Нема
Евидентирани дејности во надворешниот промет:	Има
Одобренија, дозволи, лиценци, согласности:	Нема

Правна поука: Против овој реален акт може да се изјави приговор до Централниот регистар на Република Северна Македонија во рок од 8 дена од денот на приемот.

Број: 0805-50/150120220035633

Датум и време: 13.12.2022 г. 09:23:56

ТЕКОВНА СОСТОЈБА

ПОДАТОЦИ ЗА СУБЈЕКТОТ	
ЕМБС:	5872472
Целосен назив:	Друштво за градежништво,трговија и услуги АКВА-ИНВЕСТ ДООЕЛ Скопје
Кратко име:	АКВА-ИНВЕСТ ДООЕЛ Скопје Dru|tvo za gradeznistvo,trgovija i uslugi AKVA-INVEST
Седиште:	ТОДОР ЧАНГОВ 59 бр.4 А СКОПЈЕ - АЕРОДРОМ, АЕРОДРОМ
Вид на субјект на упис:	ДООЕЛ
Датум на основање:	2.4.2002 г.
Деловен статус:	Активен
*Вид на сопственост:	Приватна
ЕДБ:	4030002510600
Големина на субјектот:	микро
Организационен облик:	05.4 - друштво со ограничена одговорност основано од едно лице
Надлежен регистар:	Трговски Регистар

ОСНОВНА ГЛАВНИНА	
Паричен влог MKD:	0,00
Непаричен влог MKD:	154.700,00
Уплатен дел MKD:	154.700,00
Вкупно основна главнина MKD:	154.700,00

СОПСТВЕНИЦИ	
Име и презиме/Назив:	ГОРАН ПАВЛОВСКИ
Адреса:	ТОДОР ЧАНГОВ 59 бр.4 А СКОПЈЕ, КИСЕЛА ВОДА
Тип на сопственик:	Основач/сопственик
Паричен влог MKD:	0,00
Непаричен влог MKD:	154.700,00
Уплатен дел MKD:	154.700,00

Вкупен влог MKD:	154.700,00
Вид на одговорност:	Не одговара

ДЕЈНОСТИ	
Приоритетна дејност/ Главна приходна шифра:	71.11 - Архитектонски дејности
ОПШТА КЛАУЗУЛА ЗА БИЗНИС	
Евидентирани се дејности во надворешниот промет	
Други дејности:	Регистрирани дејности во надворешно-трговскиот промет

ОВЛАСТУВАЊА

Овластени лица

Име и презиме:	ГОРАН ПАВЛОВСКИ
Адреса:	ТОДОР ЧАНГОВ 59 бр.4 А СКОПЈЕ, КИСЕЛА ВОДА
Овластувања:	Управител без ограничување во внатрешниот и надворешниот трговски промет
Овластено лице:	Овластено лице

ДОПОЛНИТЕЛНИ ИНФОРМАЦИИ	
КОНТАКТ	
E-mail:	goakva@gmail.com

Напомена:
Во тековната состојба прикажани се само оние податоци за кои има запишана вредност.

*Видот на сопственоста се определува врз основа на својството на основачот/содружникот /сопственикот и служи исклучиво за статистички цели на Државниот завод за статистика на Република Северна Македонија

Правна поука: Против овој реален акт може да се изјави приговор до Централниот регистар на Република Северна Македонија во рок од 8 дена од денот на приемот.

Изготвил:

Овластено лице:

Република Македонија
МИНИСТЕРСТВО ЗА ТРАНСПОРТ И ВРСКИ

Врз основа на член 16 став (3) од Законот за градење ("Службен весник на Република Македонија" бр.130/09, 124/10, 18/11, 36/11, 54/11, 13/12, 144/12, 25/13, 79/13, 137/13, 163/13, 27/14, 28/14, 42/14, 115/14, 149/14, 187/14, 44/15, 129/15, 217/15, 226/15, 30/16, 31/16, 39/16 и 71/16), Министерството за транспорт и врски издава

ЛИЦЕНЦА Б
ЗА ПРОЕКТИРАЊЕ НА ГРАДБИ ОД ВТОРА КАТЕГОРИЈА

НА

Друштво за градежништво, трговија и услуги
АКВА-ИНВЕСТ ДООЕЛ Скопје

(назив, седиште, адреса и ЕМБС на правното лице)

Ул. Тодор Чангов 59 бр.4 А Скопје, ЕМБС 5872472

ЛИЦЕНЦАТА Е СО ВАЖНОСТ ДО: **25.02.2024 година**

Број: **П.437/Б**
25.02.2017 година
(ден, месец и година на издавање)

МИНИСТЕР
Владо Мисајловски

Врз основа на член 15 и 57 од Законот за Градење (Службен весник на РМ бр.59/11), а во врска со изработка на:

ОСНОВЕН ПРОЕКТ ЗА ИЗГРАДБА НА КАНАЛИЗАЦИЈА ЗА ОТПАДНИ ВОДИ ЗА М.В. ТРНЦИ , С.КОНОПНИЦА , ОПШТИНА КРИВА ПАЛАНКА

го донесувам следното:

РЕШЕНИЕ

За **Одговорен проектант** се одредува:
Горан Павловски дипл. град. инж./Х

ОБРАЗЛОЖЕНИЕ

Горан Павловски дипл. град. инж. со Овластување А за проектирање на градби како одговорен проектант од градежништвото **бр.2.0704** издадено на 14.03.2021 год. со важност до **13.03.2026 год.** се одредува за Одговорен проектант, бидејќи ги исполнува условите од **Законот за Градење.**

Управител:
Горан Павловски дипл. град. инж.

_____

Република Северна Македонија
КОМОРА НА ОВЛАСТЕНИ АРХИТЕКТИ
И ОВЛАСТЕНИ ИНЖЕНЕРИ

Врз основа на член 17 став 2 од Законот за градење „Службен весник на Република Македонија" бр.70/2013-пречистен текст, 79/2013, 137/2013, 163/2013, 27/2014, 28/2014, 42/2014, 115/2014, 149/2014, 187/2014, 44/2015, 129/2015, 217/2015, 226/2015, 30/2016, 31/2016 , 39/2016, 71/2016 и 132/2016, 35/2018, 64/2018), Комората на овластени архитекти и овластени инженери издава

ОВЛАСТУВАЊЕ А

ЗА ИЗРАБОТКА НА ПРОЕКТНА ДОКУМЕНТАЦИЈА

од

ГРАДЕЖНИШТВО

на

ГОРАН ПАВЛОВСКИ

дипломиран градежен инженер (NQF VII$_1$)

со подмирување на членарината за секоја тековна година
овластувањето важи до 13.03.2026 год.

Број: 2.0704

Издадено на: 14.03.2021 год.

Претседател на
Комората на овластени архитекти
и овластени инженери

Проф. д-р Миле Димитровски
дипл.маш.инж.

ОПИС НА ПРОЕКТНА ОБЛАСТ 2

2.1 Вовед и постоечка состојба

Местото викано Трнци е дел од с. Конопница и е лоцирано на десетина километри западно од градот Крива Паланка. Во Трнци има изведена водоснабдителна мрежа и тоа како директна линија разграната од градскиот водовод. Канализациона мрежа за отпадни води во Трнци воопшто нема изградено. Одведувањето на отпадните води се прави преку неадекватно изведени септички јами или директно испушање во некои долови.

Општина Крива Паланка е во фаза на изработка на проектна документација за главна пречистителна станица за отпадни води и за продолжување на главниот лев фекален за град Крива Каланка. Според идејната замисла пречистителната станица е предвидено да биде кај местото Длабочица а продолжувањето на главниот лев фекален колектор треба да поминива покај Крива Река , а во близина на Трнци.

Врз основа на проектната задача добиена од инвеститорот Општина Крива Паланка изработен е *Идеен проект за изградба на канализација за отпадни води за м.в. Трнци, с. Конопница, Општина Крива Паланка*

2.2 Користени постоечки податоци, извештаи и друга техничка документација

При изработката на Идејниот Проект користени се следните геодетски подлоги и карти во различни мерила, а извршено е геодетско мерење на трасите на терен.

- Топографска арта во размер М=1:25000
- Ситуација М=1:1000 на каналската мрежа
- Геодетски елаборат за геодетски работи за посебни намени –Ажурирана геодетска подлога , КО Конопница изработен од ДПТУ АЛФА-ГЕОДЕТ ДООЕЛ Скопје заверен под деловоден бр. 08-143/3-2023

ТЕХНИЧКО РЕШЕНИЕ НА КАНАЛИЗАЦИОНИОТ СИСТЕМ

3

3.1 Проектирана состојба

Со изградбата на на канализација за отпадни води за м.в. Трнци, с. Конопница, Општина Крива Паланка ке се овозможи приклучување канализациона мрежа на објектите од овој дел од с. Конопница.

Канализацијата е проектирана за период од 30 години и е од сепаративен тип, односно фекален, без прифаќање на атмосферски и подземни води .

Теренот во овој дел е со таква конфигурација што овозможува гравитачно собирање и одведување на водите. Подолжниот наклон, а со тоа и длабочината на вкопување зависи од конфигурацијата на теренот.

По должина на колекторот предвидено е да се постават ревизиони шахти. Истите вообичаено се поставуваат на места каде што:

- има промена на трасите во хоризонтален и вертикален правец
- има влевање на два и повеќе канали во една јазелна точка
- има промена на дијаметарот на цевките
- има потреба од намалување на длабочината на вкопувањето на каналите
- од конструктивни причини е потребно вршење на ревизија на мрежата на одредени растојанија, како и приклучување на поедини објекти.

3.1.1 Траса, нивелета, материјал и профил на цевките

При трасирањето на канализационата линија проектантот се водеше од следните начела и принципи:

- Трасата на канализацијата се води по гравитачен пад.
- Трасата на канализацијата се води да се намали обемот на експропријација секаде каде е можно.

Трасата е поделена во две независни целини , а двете неазвисни целини завршуваат покрај Крива Река и едната целина завршува со ревизиона шахта РШ 26 од крак К1 , втората целина од трасата завршува со ревизиона шахта РШ 142 од крак К3. Овие две завршни шахти е предвидено да се приклучат на иден лев фекален колектор за град Крива Паланка чие продолжување е во фаза на изработка на проектна документација.

Предвидени е вкупно шеснаесет краци, од крак К1 , крак К2, крак К3 и К4 се главни краци на кои се приклучуваат соодветно секундарни краци. Секундарните краци К11, К12 ,К13 и К1.4 се приклучуваат на крак К1, краците К21, К22 и К23 4 се приклучуваат на крак К2,

кракот К31 се приклучува на крак К3 и краците К41, К42 ,К43 и К4.4 се приклучуваат на кракК4.

Предвидени се двослојни ребрасти канализациони цевки PP-HM, внатрешно мазни надворешно ребраста класа SN10 изработена од полемерен кополимер со висок модул на еластичност (PP-HM). Предвидени се дијаметри на цевки надворешен профил DN250 и DN200 . Цевките треба да ги задоволуваат стандардите EN 9969 и EN 13476-3.

Нивелетите и падовите на цевководите се даден во надолжните профили. Падовите се се движат во граници од 0.5 % до 12.0% за дијаметар на цевководи DN 250 и 0.5 % до 12.0% исто така за дијаметар на цевководи DN 200.

Профилите на цевките со соодветна должина се следни:

Должини на цевки

Тип на цевки	Должина (m)
PP-HM SN10 DN250	4581.00
PP-HM SN10 DN200	3627.80
Вкупно	8207.80

3.1.2 Претходни работи

Пред отпочнување со работите, односно со изведување на инсталацијата, потребно е на комуналната организација да и се предаде проект во два примероци за одобрување.

Еден одобрен примерок му служи на изведувачот на работите како дозвола за изведување и мора да биде на градилиштето.

Изведувачот на работите е должен во целост да се придржува на одобрениот основен проект. Тој е должен , пред отпочнување со работите , да ги провери сите висински коти и да спореди со стварната состојба на градилиштитето и со надзорниот орган да ги реши сите евентуални проблеми и да изготви изведен проект.

Пред секоја евентуална измена на работите, изведувачот е должен да го извести надзорниот орган кој пак ја известува комуналната организација за намерите на измената.

3.1.3 Земјани работи

Пред почетокот на градбата потребно е градилиштето да се осигура со сигурносна мрежа, ограда, сигнализација и се останато што се бара со прописите за сигурност кај градежните работи. Осигурување на градилиште се поставува на места каде што е предвиден сообраќај на пешаци, велосипедисти и возила на моторен погон.

Пред да се отпочне со копањето на ровот, потребно е истиот да се обележи, како и местата каде има подземни инсталации. Задолжително при изработка на канализационата мрежа треба да се отпочне од најнискиот дел.

Ископот на земја предвидено е да се извршува машински и рачно со правилно отсекување и планирање на бочните страни и дното на ровот. Машински ископ можно е да се изведе на комплетната траса од проектираните канали, освен на места кои ја тангираат останатата инфраструктура. Таму е предвидено бушење и рачен ископ кој е посебно потребен на местата на вкрстување и во директна близина на објектите.

Предвиден е претежно тесен ископ (кај асфалтните патишта и кај паралелните линии со постоечката инфраструктура) и широк ископ на терен-трева или пат земја-шљунак. Проектираната ширина на ископ зависи од димензијата на цевките. Во случај да геомеханичките услови не дозволуваат широк ископ, треба да се изведе тесен ископ.

Ископаната земја да се отфрли најмалку до 1.0 m од ивицата на ровот поради обезбедување од обрушување. По потреба, ровот треба да се разупира. Местата на ровот каде што треба да се врши разупирање или подградување на истиот на лице место треба да ги определат надзорниот орган и изведувачот на работите подетално. Начинот на разупирање и подградување потребно е да се изврши според нацртите дадени во овој проект.

При ископот на ровот потребно е дното во целост да биде изведено според проектираниот пад и да се задржат проектираните коти.

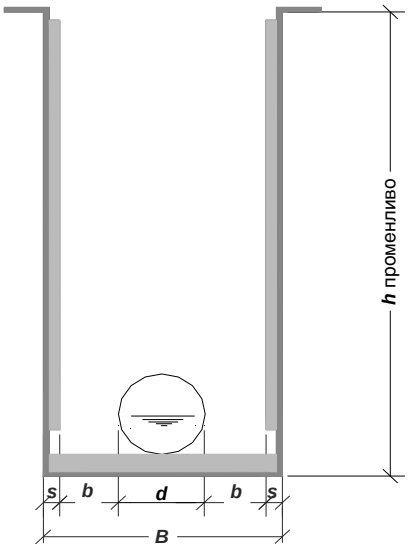

Попречен пресек на ров

$$B = d + 2 \cdot b + 2 \cdot s$$

Широчината на ровот во најнискиот дел се определува од следниот израз:

каде што е:

-*B широчина на ископ на ровот*

-*d* надворешен дијаметар на цевководот,

-*b* слободна широчина од двете страни на цевководот усвоена 30**см.**

-*s широчина на поодградата за ровови поголеми од* **2.0 м.**

По планирањето на дното на ровот се предвидува да се постави слој песок како што е прикажано во цртежот за попречен пресек на ров за полагање на канализациони цевки.

Поставувањето на цевките во ровот може да отпочне откако надзорниот орган ќе констатира дека ровот е правилно изведен според проектот. Сите делови на цевки – внатрешни и надворешни површини – потребно е да се проверат и исчистат пред спојувањето. Жлебовите на спојките не смеат да бидат загадени. На крајот на цевката се употребува лубрикант.

По полагањето на цевките во ров и нивното спојување, се отпочнува со рамномерно затрупување со пробрана земја од ископот од двете страни на цевката до 30 см над темето на истата.

Со полагањето и засипувањето на цевките во ровот се создава латерален бочен притисок на цевката од земјата.

Цевките треба да се засипуваат во слоеви од најмногу 30 cm со земја која е погодна за насипување. Секој слој е потребно да се консолидира и во исто време од двете страни на цевката да се спречи негово движење. За консолидација (набивање) се препорачува да се употребуваат лесни вибро набивачи (максимална работна тежина 0,3 kN) или вибро плочи (максимална работна тежина од 0,1 kN).

Материјалот кој треба да се земе во предвид за засипување потребно е да ги исполнува следните услови:

- не треба да содржи камен материјал, зрна не поголеми од 32 mm – во некои случаи на помал профил на цевки се препорачува зрната да бидат уште помали
- треба да биде добро стислив, некохезивен и добро да ги пренесува оптеретувањата
- ако е консолидиран до 95% по стандард Прокторов метод, треба да постигне најмалку 4 N/mm^2 од капацитетот.

Засипувањето надвор од зоната на цевката се врши со ископаниот материјал во слоеви со дебелина од 20cm и набивање до природен процент на збиеност (95% по Проктор). Посебно важно е да се обезбеди добро бочно консолидирање. Првиот бочен слој треба да биде поголем од радиусот на цевката за да се спречи нејзино подигање. Во извршувањето на засипувањето на каналот треба да се консултира стручно лице – геомеханика.

Делница монтиран цевковод која се испитува треба да биде дотаму затрупана да при испитувањето не се предизвика поместување на истата. Споевите на цевките не се затрупуваат за да може да се види нивниот квалитет односно констатира дека спојот е квалитетно и прецизно изведен и е водонепропуслив.

По успешно изведеното испитување и констатираната исправност на цевководот, се пристапува кон отстранување на се што послужило за осигурување на ровот, монтажа и испитување на цевките, и се отпочнува со затрупување со земја од ископот во слоеви од по 20-30 см со набивање.

Набивањето се врши се дотогаш додека не се добие првобитната збиеност на земјата но не помала од 92% од стандарден Проктор.

Хумус, отпадоци од градежен материјал, згура и камења не смеат да се употребуваат за затрупување на ров. Замрзната земја не смее да се употребува за затрпување, а исто така и замрзната подлога на ров не смее да се затрупува.

Вишокот на земја ќе се транспортира во депонија.

3.1.4 Монтажерски работи

Изведувањето на фекалната канализација може да го врши секоја работна организација регистрирана за ваков вид на работи, а под надзор на овластено лице спрема Законот за изградба.

За изведба на фекалната канализација предвидена е двослојна ребраста канализациона цевка PP-HM, внатрешно мазна надворешно ребраста класа SN10 изработена од полемерен кополимер со висок модул на еластичност (PP-HM). Предвидени се дијаметри на цевки надворешен профил DN250 и DN200 . Цевките треба да ги задоволуваат стандардите EN 9969 и EN 13476-3.

Ревизионите шахти предвидени да се изведат долж трасата на цевководите имаат функција да обезбедат непречена работа на истиот, односно негово лесно одржување. За нивно изведување не мора да се копа дополнителен ров, поврзувањето на цевководите е лесно, додека дното на шахтите се поставува на слој од песок со висина од мин. 10 cm.

Пердвидени се Полипропиленски (PP) ,каскадно ревизиони шахти , составени од елементи :

- PP база со кинета ,

- Тело изработено од PP-hm ребраста цевка со крутост SN10 , екструзионо заварени со базата , и
- PP Конус DN 1000/600,
- Внатрешни екструзионо заварени PP скали, според EN 13101(EN 14396)

Шахтата се изработува согласно стандардите EN-13598-1/2 и отпорност од површинско и сообраќајно оптоварување согласно EN-14802

Шахтите имаат армирано - бетонски прстен и гумица за прифаќање на товарите според стандардите DIN19584 и EN 124.

Шахтите треба да поседува сертификат за квалитет издаден од акредитирана европска сертификациска куќа .

Поврзувањето на цевките мора да се изведе со гумени прстени обезбедувајќи херметичко поврзување без можност за пропуштање на подземни води. Грлото на шахтите завршува со лиеножелезен капак со светол отвор Ø 600 мм од класа D400. Капаците се предвидени да бидат невентилирачки како би се обезбедило комплетна водонепропусност и навлегување на атмосферските води во канализацоната мрежа, додека на секоја 5-та шахта е предвидено вентилирачки капак со цел да се обезбеди ослободување на гасовите кои произлегуваат од отпадната вода.

Предвидени се вкупно 264 шахти. Местоположбата на ревизионите шахти е претставена во ситуација М=1:1000 и на надолжните профили М=1:100/1000.

Бројот и типот на шахтите е условен од теренските услови, прекршувањето на трасата во хоризонтален правец како и овозможување на поедноставно приклучување на корисниците.

Овој тип на шахта овозможува апсолутно заптивање. Кај овие шахти дното е предвидено со повеќе влезови, но истите ќе бидат запечатени се до понатамошно приклучување на корисниците, односно до комплетирање на предвидените фази на изградба. Овој тип на шахти овозможува и поврзување на цевководите во шахтите во телото на шахтата на било која висина.

Во делот со текстуални прилози (Прилог 3 – Табели на шахти), приложена е табела со сите шахти во која се наведени стационажата, карактеристичните коти.

По извршената монтажа на цевките, потребно е надзорниот орган во присуство на изведувачот на работите да изврши проверка на исправноста на нивелетата на цевководот.

Исто така, во присуство и на претставник на комуналната организација треба да се изврши испитување на водонепропусливоста и добро функционирање на инсталацијата. Потоа се составува записник. Испитувањето на водонепропусливоста се врши при незатрупани споеви помеѓу цевките.

3.1.5 Бетонски работи при изведба на шахти

Ревизионите шахи на врвот завршуват со армирано-бетонска плоча со димензии 1.5Х1.5х0.15м изведено од МБ 30, на која се анкерира рамката од поклопецот.

3.1.6 Завршни работи

Откако ќе се изврши затрупување на ровот, каналот и завршат сите завршни работи, изведувачот на работите бара од инвеститорот примопредавање на објектот. При прием на објектот, потребно е во комисијата за примопредавањето да биде и еден претставник од комуналната организација која ќе стопанисува со објектот.

ХИДРАУЛИЧКИ ПРЕСМЕТКИ 4

Хидрауличката анализа е насочена кон димензионирање на колекторскиот систем, односно определување на дијаметрите и хидрауличките параметри на цевководите. Димензионирањето на цевководите е извршено за максималната проектирана часова количина на отпадна вода за крајот на анализираниот екслпоатационен период.

4.1 Проектни критериуми при анализа на колекторскиот систем

Дозволени брзини во канализационите колектори (мин. / макс. брзина)

Каналските води во себе содржат разни органски и неоргански материи кои според својата специфична тежина можат да лебдат или пак да се влечат, односно таложат по дното на канализационите колектори. Минималната брзина во цевководите треба да овозможи транспорт на сите материи кои се наоѓаат во отпадната вода, односно да овозможат т.н. самопречистување на колекторите и да спречат појава на таложење во самите колектори. Што се однесува до максимално дозволените брзини во канализационите системи, истите се утврдуваат со цел да не дојде до механичко оштетување на цевководите или пак оштетување на спојните елементи. Усвоено е минималната брзина на цевководите да изнесува Vmin.=0.5 m/s додека максималните да не преминуваат над Vmax.=5.0 m/s.

Минимален дијаметар на колекторот и растојание помеѓу ревизиони шахти

Минимален дијаметар за канализационата мрежа е усвоен DN 250 за примарна и DN 200 за секундарна мрежа. Ревизионите шахти се поставени на секое прекршување на трасатса на краците како во хоризонтален така и во вертикален правец.како и на места каде се спојуваат два или повеќе краци . Максималното растојание помеѓу ревизиониште шахти не надминува 50.0 m.

Полнеж во канализационите цевковод

Течењето во гравитационите канализациони системи е течење со слободно водно ниво. Ваквото течење е неопходно за да се обезбеди правилно поврзување на куќните приклучоци, транспортирање на пливачките материи, обезбедување на аерација на цевководите и сл. За да се обезбедат овие функции се ограничува полнежот на канализационите цевководи. Имено, полнежот во цевководите претставува однос помеѓу висината на водата и висината на цевководот (h/D). За кружни цевководи за фекална канализациона мрежа се препорачуваат следните полнежи.

Минимални и максимални полнежи во гравитационен канализационен систем

Дијаметар на цевковод	Полнеж
D 160 - 300 мм	h=0.60*D
D 350 - 450 мм	h=0.70*D
D 500 - 900 мм	h=0.75*D

h - полнеж
D - дијаметар на цевководот

4.2 Определување на меродавен број еквивалент жители

Моменталниот број на жители е одреден према бројот на изградени објекти помножен со просечен број од 4.5 члена на објект.

$N_0 = 200 * 4.5 = 900$ жители

За прираст на населението е земен процент 1.0%.

Меродавниот број на жители за крајот на експлоатациониот период (30 години) е пресметан согласно следната релација:

$$N = N_0 * \left(1 + \frac{P}{100}\right)^n = 900.0 * \left(1 + \frac{1}{100}\right)^{30} = 1213.06$$

No – моментален број на жители

p – прираст на население

n – експлоатационен период

Усвоен е следниот меродавен број на жители:

$N_{usv} = 1214$ жители

Вкупниот број на жители изнесува 1214. При димензионирањето на поединечните делови од краците ке се смета соодветниот број на жители кои припаѓа на тој поединечен дел.

4.3 Определување на канализациона одводнителна норма

Одводнителната канализациона норма се дефинира како среднодневна количина на отпадна вода која ја генерира еден жител во текот на еден ден. Нејзината големина зависи од повеќе фактори, меѓу кои: стандардот на живеење, цената и квалитетот на водата за пиење, климатските карактеристики на регионот, санитарната опременост на домаќинствата, степенот на изграденост на комуналната инфраструктура и друго. Во праксата, одводнителната норма се поврзува директно со потрошувачката на вода за пиење, намалена за одреден процент бидејќи дел од истата реално се троши и не стигнува во одводнителните системи. Во зависност од типот на канализациониот систем, неговата изграденост, стандардот на населението најчесто вредноста на канализационата норма изнесува приближно 70-90% од водоснабдителната норма. Во пресметките земено е одводнителната норма да биде 80% од водоснабдителнта норма. Па така одвонителната норма е земена да биде Q_0=200 лит/ден/жител.

4.4 Определување на количини на отпадна вода

Согласно припадните површини ке бидат пресметани соодветните количини отпадна вода.

Меродавните количини на отпадна вода добиени соодветни релации и преку нив ќе се пресмета хидрауличкото оптеретување. Меродавните количини на вода се

пресметани само за подолгите краци Крак К1, Крак К2, Крак К3, Крак К4, Крак К4.2 и Крак К4.4 . За останатите секундарни краци не се пресметувани меродавните количини на вода од причини што краците се мали , кон нив гравитираат мал број на објекти и за нив се конструктивно усвоени минимално дозволени дијаметри Ø200. Истото важи и почетните делови од подлогите краци каде гравитираат мал број на објекти каде се конструктивно усвоени минимално дозволени дијаметри Ø200.

Средно дневната количина на отпадни води на крајот на набљудуваниот период во 2054 година ке се пресмета согласно формулата:

$Q_d = 1.6N*Q_0$ (l/den)

Или изразено како секундарен проток:

$Q_{sr/den.} = Q_d / 86400$ (l/s)

Макс. количина на одпадни води (меродавна за димензионирање) изнесува:

$q_{max} = K_0 * Q_{sr./den.}$ (l/s)

$K_0 = a_1 * a_2 = 1.95$

$a_1 = 1.3$ коефициент на максимална дневна нерамномерност
$a_2 = 1.5$ коефициент на максимална часова нерамномерност

Во табели 1 ,2,3,4,5 и 6 се дадени пресметки на број на жители и пресметки на меродавна отпадна вода.

4.5 Хидраулички пресметки

Хидраулички анализи и пресметки се направени со меродавните протоци за димензионирање на канализационата мрежа.

Течењето во канализациониот систем ќе се одвива гравитавиционо односно течење со слободно водно огледало и истото е променливо по време, односно нестационарно течење.

За решавања на течењата со слободно водно огледало, програмот ги користи добро познатите равенки за едно димензионално нестационарно течење во не призматични канали или цевки на „Saint-Venant". Динамичкиот модел калкулатор ги користи следниве равенки:

- равенка на континуитет

$$\frac{\partial Q}{\partial x} + \frac{\partial (A + A_0)}{\partial t} - q = 0$$

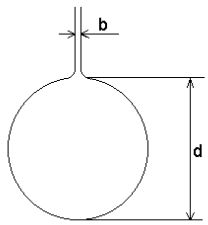

- динамичка равенка

$$\frac{\partial Q}{\partial t} + \frac{\partial (\beta Q^2 / A)}{\partial x} + gA\left(\frac{\partial y}{\partial x} - S_o + S_f + S_e\right) + L = 0$$

За симулирање на течење цевки под притисок (пумпните

g = земјино забрзување (m/s^2)

K = коефициент на локални загуби

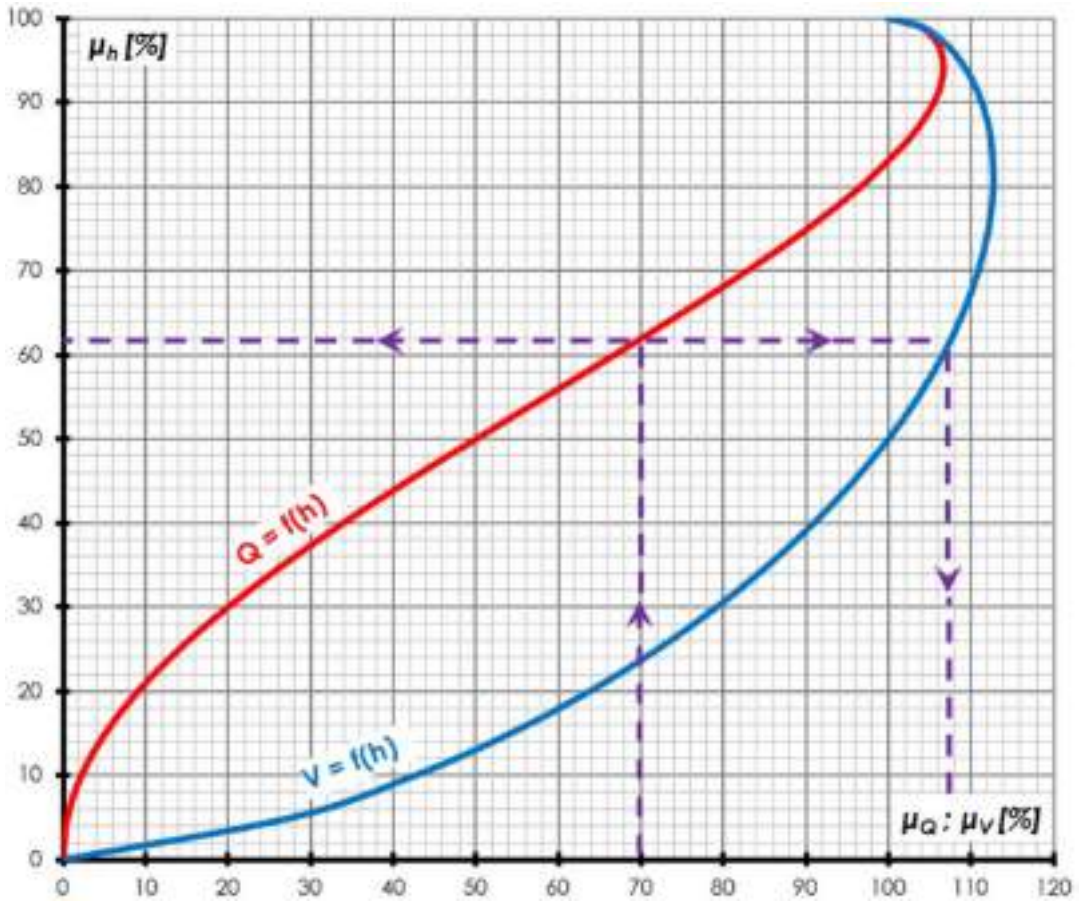

Направена е хидрауличка анализа за краци Крак К1, Крак К2, Крак К3, Крак К4, Крак К4.2 и Крак 4.4 и тоа за потезите со најмали подолжни падови кои всушност се меродавни. Хидрауличка анализа за помалите краци и за почетните делови на споменатите краци не е направена од причина што се мали , кон нив гравитираат мал број на објекти и за нив конструктивно се усвоени минимално дозволени дијаметри Ø200.

Во табели 7,8,9,10,11 и 12 се дадени хидрауличкати пресметки - димензионирање.

Табела 1 Пресметка на број жители и меродавна количина отпадна вода -Крак К1

потез		Број на жители					Меродавна сопствена количина на отпадна вода			
		Број на објекти	број на жители по објект	**N0** Моментален бр. жители	**N** Пресметан бр. жители	**Nusv** Усвоен бр. жители	Q0	Qd =1.6Nк*Q0	Q sr/den.= Qd/ 86400	q max= K0*qsr./den
од	до	[m]	[l/s]				[l/den/zitel]	[l/den]	[l/s]	[l/s]
Ш10	Ш14	30	4.50	135.00	181.96	182	200	58240	0.67	1.31
Ш14	Ш24	9	4.50	40.50	54.59	55	200	17600	0.20	0.40
Ш24	Ш26	6	4.50	27.00	36.39	36	200	11520	0.13	0.26
		45		**202.50**	**272.94**	**273**				

Табела 2 Пресметка на број жители и меродавна количина отпадна вода -Крак К2

потез		Број на жители					Меродавна сопствена количина на отпадна вода			
		Број на објекти	број на жители по објект	**N0** Моментален бр. жители	**N** Пресметан бр. жители	**Nusv** Усвоен бр. жители	Q0	Qd =1.6Nк*Q0	Q sr/den.= Qd/ 86400	q max= K0*qsr./den
од	до	[m]	[l/s]				[l/den/zitel]	[l/den]	[l/s]	[l/s]
Ш70	Ш79	15	4.50	67.50	90.98	91	200	29120	0.34	0.66
Ш79	Ш82	11	4.50	49.50	66.72	67	200	21440	0.25	0.48
Ш82	Ш26	8	4.50	36.00	48.52	48	200	15360	0.18	0.35
		34		**153.00**	**206.22**	**206**				

Табела 3 Пресметка на број жители и меродавна количина отпадна вода -Крак К3

потез		Број на жители					Меродавна сопствена количина на отпадна вода			
		Број на објекти	број на жители по објект	**N0** Моментален бр. жители	**N** Пресметан бр. жители	**Nusv** Усвоен бр. жители	Q0	Qd =1.6Nк*Q0	Q sr/den.= Qd/ 86400	q max= K0*qsr./den
од	до	[m]	[l/s]				[l/den/zitel]	[l/den]	[l/s]	[l/s]
Ш102	Ш116	14	4.50	63.00	84.91	85	200	27200	0.31	0.61
Ш116	Ш138	13	4.50	58.50	78.85	79	200	25280	0.29	0.57
Ш138	Ш142	0	4.50	0.00	0.00	0	200	0	0.00	0.00
		27		**121.50**	**163.76**	**164**				

Табела 4 Пресметка на број жители и меродавна количина отпадна вода -Крак К4

потез		Број на жители					Меродавна сопствена количина на отпадна вода			
		Број на објекти	број на жители по објект	**N0** Моментален бр. жители	**N** Пресметан бр. жители	**Nusv** Усвоен бр. жители	Q0	Qd =1.6Nк*Q0	Q sr/den.= Qd/ 86400	q max= K0*qsr./den
од	до	[m]	[l/s]				[l/den/zitel]	[l/den]	[l/s]	[l/s]
Ш166	Ш174	30	4.50	135.00	181.96	182	200	58240	0.67	1.31
Ш174	Ш185	11	4.50	49.50	66.72	67	200	21440	0.25	0.48
Ш185	Ш138	0	4.50	0.00	0.00	0	200	0	0.00	0.00
		41		**184.50**	**248.68**	**249**				

Табела 5 Пресметка на број жители и меродавна количина отпадна вода -Крак К4.2

потез		Број на жители					Меродавна сопствена количина на отпадна вода			
		Број на објекти	број на жители по објект	**N0** Моментален бр. жители	**N** Пресметан бр. жители	**Nusv** Усвоен бр. жители	Q0	Qd =1.6Nк*Q0	Q sr/den.= Qd/ 86400	q max= K0*qsr./den
од	до	[m]	[l/s]				[l/den/zitel]	[l/den]	[l/s]	[l/s]
Ш228	Ш174	38	4.50	171.00	230.48	231	200	73920	0.86	1.67
		38		**171.00**	**230.48**	**231**				

Табела 6 Пресметка на број жители и меродавна количина отпадна вода -Крак К4.4

потез		Број на жители					Меродавна сопствена количина на отпадна вода			
		Број на објекти	број на жители по објект	**N0** Моментален бр. жители	**N** Пресметан бр. жители	**Nusv** Усвоен бр. жители	Q0	Qd =1.6Nк*Q0	Q sr/den.= Qd/ 86400	q max= K0*qsr./den
од	до	[m]	[l/s]				[l/den/zitel]	[l/den]	[l/s]	[l/s]
Ш254	Ш185	15	4.50	67.50	90.98	91	200	29120	0.34	0.66
		15		**67.50**	**90.98**	**91**				

Табела 7 Хидраулички пресметки - димензионирање - Крак К1

потез		Количини на фек.отпадна води				Димензионирање									
		L	q max сопствено	q max транзитно	q max вкупно	ND	ID	Jk	полн профил		стварен профил				
од	до	[m]	[l/s]	[l/s]	[l/s]	(mm)	(mm)	[‰]	Qpp (l/s)	V(m/s)	μq	μh	μv	h(mm)	V(m/s)
Ш10	Ш14	101.27	1.31	0.00	1.31	250	216	60.0	128.00	3.496	0.0103	0.060	0.320	13.0	1.12
Ш14	Ш24	189.14	0.40	1.31	1.71	250	216	38.0	101.90	2.782	0.0168	0.080	0.390	17.3	1.08
Ш24	Ш26	138.33	0.26	1.71	1.97	250	216	35.0	97.80	2.670	0.0202	0.100	0.420	21.6	1.12

Табела 8 Хидраулички пресметки - димензионирање - Крак К2

потез		Количини на фек.отпадна води				Димензионирање									
		L	q max сопствено	q max транзитно	q max вкупно	ND	ID	Jk	полн профил		стварен профил				
од	до	[m]	[l/s]	[l/s]	[l/s]	(mm)	(mm)	[‰]	Qpp (l/s)	V(m/s)	μq	μh	μv	h(mm)	V(m/s)
Ш70	Ш79	352.26	0.66	0.00	0.66	250	216	5.0	37.00	1.009	0.0178	0.085	0.410	18.4	0.41
Ш79	Ш82	121.58	0.48	0.66	1.14	250	216	5.0	37.00	1.009	0.0308	0.110	0.460	23.8	0.46
Ш82	Ш26	276.29	0.35	1.14	1.49	250	216	6.5	42.10	1.151	0.0353	0.120	0.470	25.9	0.54

Табела 9 Хидраулички пресметки - димензионирање - Крак К3

потез		Количини на фек.отпадна води				Димензионирање									
		L	q max сопствено	q max транзитно	q max вкупно	ND	ID	Jk	полн профил		стварен профил				
од	до	[m]	[l/s]	[l/s]	[l/s]	(mm)	(mm)	[‰]	Qpp (l/s)	V(m/s)	μq	μh	μv	h(mm)	V(m/s)
Ш102	Ш116	517.22	0.61	0.00	0.61	250	216	22.0	77.50	2.117	0.0079	0.055	0.240	11.9	0.51
Ш116	Ш138	761.64	0.57	0.61	1.18	250	216	9.0	49.60	1.354	0.0239	0.105	0.425	22.7	0.58
Ш138	Ш142	170.69	0.00	6.62	6.62	250	216	44.0	109.70	2.994	0.0604	0.160	0.560	34.6	1.68

Табела 10 Хидраулички пресметки - димензионирање - Крак К4

потез		Количини на фек.отпадна води				Димензионирање									
		L	q max сопствено	q max транзитно	q max вкупно	ND	ID	Jk	полн профил		стварен профил				
од	до	[m]	[l/s]	[l/s]	[l/s]	(mm)	(mm)	[‰]	Qpp (l/s)	V(m/s)	μq	μh	μv	h(mm)	V(m/s)
Ш166	Ш174	285.47	1.31	0.00	1.31	250	216	34.0	96.40	2.632	0.0136	0.070	0.350	15.1	0.92
Ш174	Ш185	359.47	1.31	2.98	4.30	250	216	20.0	73.90	2.018	0.0581	0.160	0.560	34.6	1.13
Ш185	Ш138	310.83	0.48	4.95	5.44	250	216	7.0	43.70	1.194	0.1244	0.230	0.690	49.7	0.82

Табела 11 Хидраулички пресметки - димензионирање - Крак К4.2

потез		Количини на фек.отпадна води				Димензионирање									
		L	q max сопствено	q max транзитно	q max вкупно	ND	ID	Jk	полн профил		стварен профил				
од	до	[m]	[l/s]	[l/s]	[l/s]	(mm)	(mm)	[‰]	Qpp (l/s)	V(m/s)	μq	μh	μv	h(mm)	V(m/s)
Ш228	Ш174	284.44	1.67	0.00	1.67	250	216	38.0	101.90	2.782	0.0164	0.080	0.390	17.3	1.08

Табела 12 Хидраулички пресметки - димензионирање - Крак К4.4

потез		Количини на фек.отпадна води				Димензионирање									
		L	q max сопствено	q max транзитно	q max вкупно	ND	ID	Jk	полн профил		стварен профил				
од	до	[m]	[l/s]	[l/s]	[l/s]	(mm)	(mm)	[‰]	Qpp (l/s)	V(m/s)	μq	μh	μv	h(mm)	V(m/s)
Ш254	Ш185	368.42	0.66	0.00	0.66	250	216	5.0	37.00	1.009	0.0178	0.085	0.410	18.4	0.41

ТЕХНИЧКИ СПЕЦИФИКАЦИИ 5

5.1 Припремни работи

Пред да се отпочне со изведбата, потребно е да се изврши проспекција на постојниот терен со дефинирање на котите на терен, вегетацијата, објекти, насади и да се внесат во Протокол, кој ќе биде потпишан од надзорот и изведувачот.

Цртежите за објектите се дадени со сите потребни димензии и стационажи со апсолутни висински коти и координати по x и y.

Исколчување на трасите на објектите и локациите на придружните објекти, сите геодетски мерења во врска со пренесувањето податоци од проектот на терен и вклопени со државната полигонална мрежа. Сето ова ќе биде прегледано и одобрено од надзорот во пишан документ.

Обележувањето и осигурувањето на оската на трасата треба да биде надвор од областа на градењето. Изведувачот треба да ги направи потребните испитувања и истражувања кои ќе бидат во доволен обем за да се дефинира начинот на изведба и да му овозможи на надзорот да ги потврди измените на трасите, доколку ги има. Во случај на измена на проектот Изведувачот ќе биде одговорен да ја повтори претходно кажаната процедура во комуникација со надзорот.

Трасата на објектите и нивната положба треба да биде точно дефинирана како и котите на постојниот терен, после што ќе се изврши примопредавање на темињата помеѓу надзорот и изведувачот при што ќе се потпише протокол. Трасите и котите на објектите треба да биде како што е прикажано во проектот, или како што е нагласено од надзорот. Пред да се отпочне со ископот, по отстранување на хумусниот слој, треба да се изврши исколчување на трасата, а котата на терен треба да биде усогласена со надзорот.

Изведувачот ќе ја постави осовината и нивелетата на постојниот терен. Негова одговорност е да ги пренесе истите и на дното на ровот.

Изведувачот треба да добие дозвола од надзорот пред да почне со било каков ископ на раскопи или истражни бунари и треба истите да ги огради, обележи и заштити во согласност со постојната регулатива.

Изведувачот постојано ќе ги контролира осовините на ровот и доколку тие не се во согласност со границите опишани во овие спецификации, работите веднаш ќе бидат прекинати, а Инженерот тоа ќе го евидентира. Работите ќе продолжат откако причините за прекинот на работите се отстранат или корегираат.

Одговорност на изведувачот е да ја заштити осовината и нивелетата. Во случај колците од трасата да се оштетени или извадени трошоците за нивно повторно поставување ќе бидат обврска на изведувачот.

Работите ќе бидат мерени и плаќани како што е дефинирано во Предмер Пресметката.

5.2 Расчистување на теренот

Оваа работа ги опфаќа, отстранување на вегетацијата долж трасата во работниот појас (ниска вегетација, стебла со различна дебелина, отстранување на корења од новите или порано исечени стебла). Површините кои треба да се исчистат мора да бидат прикажани во нацртите потврдени од надзоротрот. Материјалот кој ќе се отстрани од површината (грмушки и стебла со дебелина до 50 цм) ќе се депонира во работниот појас и ќе се запалува.

Доколку на теренот се сретнат материјали кои не се дефинирани во предмерот, надзорот ќе даде насоки како истите да се отстранат.

Плаќањето за расчистувањето на теренот е обврска на инвеститорот. Доколку теренот не е расчистен ќе му биде платено на изведувачот да ја заврши таа работа според единечните цени дефинирани во предмер- пресметката.

Во исклучителни случаи кај специфични дрва надзорот може да го промени начинот на реализација. Горната позиција е обврска на инвеститорот. Работите на сечењето на дрва доколку не ги изврши инвеститорот, ќе му биде платено на изведувачот да изврши расчистување на теренот по единична цена дефинирана во предмерот со пресметката. Понудената единечна цена вклучува во себе работна рака за сечење, локален транспорт и редење во парцелата надвор од работниот појас

Сечење на едно и повеќегодишни култури во приватна сопственост (лозови насади, овоштарници и др.) треба да се сведе на минимум. За да се намалат оштетувањата работите по можност да се изведуваат рачно. Доколку настанат штети обврска е на инвеститорот да ја компензира штетата која треба да биде исплатена на сопствениците. Работите на сечењето на едно и повеќегодишни култури доколку не ги изрегулира инвеститорот, тогаш изведувачот ќе ги исплати сопствениците на површините а нему ќе му биде исплатено за единица култура (стебло / корен и др.)

Рушење и повторна изработка на објекти во приватна сопственост (настрешници, патеки и др.) долж работниот појас на трасата е обврска на инвеститорот (штети од работа), која треба да биде исплатена на сопствениците. Работите на ископ и повторна изработка на објекти доколку не ги изврши инвеститорот ќе се плаќаат по единечна цена за m^2 извршена работа во зависност од видот на објектот.

Рушење и повторна изработка на објекти во државна сопственост (локални патишта, канали за одводнување и др.), кои се наоѓаат долж трасата во работниот појас може да се извршуваат по дозвола од инвеститорот за секој поодделно. Рушењето на објектите треба да се изврши внимателно по можност да се зачува употребливиот материјал. Употребливиот градежен материјал ќе се депонира на место што ќе одреди инвеститорот и истиот останува негова сопственост. Шутот кој ќе се добие со рушење ќе биде отстранет од градилиштето и депониран на депонија која ќе ја одреди инвеститорот. Работите на отстранување на овие објекти вклучувајќи ги сите работи кои се јавуваат во врска со тоа нема да бидат платени поодделно, туку чинењата ќе бидат опфатени со единечните релевантни цени.

Постојните инсталации (водовод, канализација, електро, ПТТ и др.) на трасите ако не се во употреба се отстрануваат, ако се во употреба се преработуваат или

заобиколуваат онака како што се дадени во условите од страна на институцијата која стопанисува со нив. Сите преработки ќе бидат комплетно завршени пред инсталациите да се исклучат од употреба и поврзат во најкраток можен рок. За извршување на работите, а по добиена писмена согласност со услови за извршување од институцијата најнапред се известува истата за денот и точното време на извршување на работите обавезно е присуство покрај изведувачот, надзорот и претставник од соодветната институција. Работите доколку не ги изрегулира инвеститорот, со надлежните институции истите ќе ги изврши изведувачот за што ќе наплати за единица производ за извршена работа во која ќе бидат вградени сите позиции.

Изведување на работите покрај згради или други постојани објекти кој нема да бидат отстранети изведувачот е должен да ги преземе сите мерки за да не дојде до нивно рушење или оштетување. Во спротивно штетите ќе ги надомести изведувачот. Чинењето на обезбедување на зградите и другите објекти ќе биде вклучено во единечните цени понудена во пресметката за ископ и нема посебно да се наплатува.

5.3 Земјани работи

Категоризација на земјиштето

Во согласност со градежните норми ГН 200, категоризацијата на земјиштето, материјалот за ископ е дефиниран во следната табела.

Табела 5.1 Категоризација на земјиштето, материјалот според ГН 200

категорија	Опис на материјалот
I	Растресита и неврзана земја, хумус, неврзан чакал, чист песок, растресит лес. Се копа со лопата по потреба ашов
II	Слабо врзани тла: плодна земја, прашинести и глиновити песоци, слабо врзани чакали. Се копа со ашов, може и со багер, булдожер
III	Цврсто врзани тла: многу пластични глини, песокливи и прашинести глини, глиновити чакали, глиници, лапорци и друго
IV	Трошни, многу испукани и меки карпи: глиници, глиновити шкрилци, филити, туфови, гипс, трошни карпи, конгломерати и бречи. Се копа со копач, рачен пикамер, клинови, машински со булдожери и рипери (експлозив само за растресување)
V	Полу-цврсти карпи: песочници. Се копа со рачен пикамер, компресор, клинови и експлозив
VI	Цврсти до слабо напукнати карпи. Се работи со експлозив и компресор
VII	Компактни карпи. Се работи само со експлозив

Отстранување на хумусен слој

Хумусниот слој ќе биде отстранет од површината. Таму каде што го има (ќе се дефинира во присуство на Надзорниот орган) ќе биде отстранет во слој од мин. 0.3 м. Место за депонирање долж трасата во непосредна близина на ровот.

Ископ во неврзани карпи

Се подразбира ископ во разно гранулирани чакали, песоци, прашини и глини во различна форма утврдена согласно градежните норми ГН 200. Ископот на овие материјали се врши со механизација или рачно без употреба на експлозив. Во овој ископ спаѓа и ископот на материјали кои содржат самци и блокови кој не се поврзани, а може да се одстранат рачно или со механизација, а се со зафатнина помала 0. 5 m^3.

По оценка на Надзорниот орган, целосно или дел од ископаниот материјал може да се употреби за изработка на насипите (со директно вградување или претходно депонирање на времена депонија оддалечена max. 100 m.).

Доколку ископаниот материјал не се користи за целите дефинирани претходно, тој треба да биде транспортиран до депонија специфицирана од Надзорниот орган.

Извршените работи на ископ ќе се плаќаат по единечна цена за m^3 ископан материјал мерен и дефиниран во предмер пресметката. Понудените единечни цени за ископ ги вклучуваат во себе чинењето на работата на механизацијата и работната рака, црпењето вода и одводнувањето, подградување, утовар, транспорт и депонирање на ископаниот материјал во времена или трајна депонија, како што е дефинирано во предмер пресметката.

Ископ за цевководи

Ширината и длабината на рововите ќе биде дефинирана врз основа на дијаметарот на цевката и материјлот во кој се копа ровот. Рововите за цевките ќе бидат верткални.

Ископот за шахтите ќе значи практично проширување на ровот на местата каде се лоцирани. Каде ископот се врши во некохерентни карпи и каде е потребно да се применат косини, тие ќе бидат со наклон 1:0,5

Подградување на ровови

Изведувачот треба да го обезбеди потребното подградување на рововите. Доколку според мислењето на надзорот подградувањето предложено или користено од страна на изведувачот е несоодветно тогаш надзорот може да нарача подградување кое ќе обезбеди поголема сигурност на ровот а на трошок на изведувачот.

Според мислењето на надзорот, изведувачот не треба да ги отстрани подградите на ровот се додека тековната работа на делницата не е доволно завршена за да дозволи такво отстранување. Одстранувањето на подградата ќе биде изведено под надзор на компетентна личност.

Било каков совет, дозвола, одобрение или инспекција дадена од надзорот кои се однесуваат на подпирањето или преместување не значи дека го ослободува изведувачот од неговите одговорности кои произлегуваат од договорот.

Сите привремени потпори околу ископувањето треба да бидат одстранети за време на затрпувањето освен ако има дадено претходно одобрување од страна на надзорот. Доколку било кој од тие привремени подпори треба да биде оставен внатре во ровот, истите ќе бидат на трошок на изведувачот доколку се заклучи дека е непрактично да се отстранат.

Изведувачот треба да го достави предлог-начин за подградување на ровот најмалку 7 дена пред отпочнување на било какви активност на ископ. Доставените предлози треба да содржат податоци за длабочината, карактеристиките на земјата што треба да се ископува, табела со податоци за нивото на подземнта вода и локацијата на блиските згради и патиштата.

Заштитата со челични или дрвени подгради или друг тип на подграда за заштита на откосите од темелната јама треба да биде предложено од страна на изведувачот во согласност со МКС стандарди. Овие подградувања нема да се плаќаат посебно и треба да бидат вклучени во единечните цени на ископот како што е специфицирано во предмер пресметката.

Транспорт

Под транспорт на материјалите од ископот или оние за насип се подразбира:

- транспорт во стална или времена депонија
- транспорт од времена депонија до местото на вградување
- транспорт од наоѓалиште до местото на вградување

Километар на кубен метар (km/m^3) се дефинира како кубен метар транспортиран материјал на далечина еден километар, преку просечното растојание до депонијата. Цената за транспортот не се плаќа посебно туку е вклучена во единечната цена на ископот.

Мерење на транспортираните количини нема да се врши туку ќе се признае количината ископана и утоварена, а која е призната за плаќање на ископот.

Депонирање на ископаниот материјал

Депонирањето на ископаниот материјал ќе се врши во времени депонии или во финални депонии дефинирани на цртежите или во текстот или дефинирани од надзорот во соработка со инвеститорот.

Депониите (времени или конечни) мора да се стабилни, со добро формирани косини како што се дадени во проектот или според инструкциите на надзорот. Депониите ќе бидат исчистени пред да се депонира материјалот, односно неопходната површина за континуирано депонирање.

Трошоците за подготовка, уредување и одржување на депонијата нема да бидат платени посебно и ќе бидат вкалкулирани во единечните цени на ископот.

Планирање на дното на ров

По извршениот ископ на ровот (пред монтирање на цевките), се врши фино планирање (израмнување) на дното на ровот, согласно проектираната нивелета со точност од ± 1 см и набивање на дното на ровот.

Израмнување и набивање на дното на ровот може да се изврши машински или рачно.

Доколку при ископ на ровот изведувачот погрешил, односно на одредени места изврши ископ на дното на ровот под проектираната нивелета (проектираните коти), во

тој случај изведувачот таквите места е должен да ги санира со набиен чакал или со мршав бетон се до проектираната нивелета (проектираните коти) на дното на ровот.

Сите трошоци што ќе произлезат од оваа санација ќе ги сноси изведувачот.

Насипување/ Затрупување

Насипувањето/Затрупувањето ќе се изведува согласно техничките услови за изведување на насипи од природен материјал стандардизирани во МКС (ЈУС) У.Ц5.020.

Општи одредби

Изработката на насип ги опфаќа: насипување, грубо, фино планирање, влажност на земјата и збивање на материјалите.

За изработка на насипите ќе се користат природни и на терен подготвени материјали кои со своите својства гарантираат постојаност за време на градба и експлоатација. Материјалот за насипување ќе се користи од ископот, а недостатокот ќе се користи од истражено и одобрено позајмиште.

Насипувањето ќе се врши со набивање.

Изведувачот е должен најкасно 15 дена пред почеток на работите да достави на надзорот детални податоци за опремата која ќе ја користи за набивање со цел да добие одобрение да ја користи истата.

Надзорот ќе одреди кои материјали ќе се користат за насипување, начин на насипување и набивање, мерки на заштита на изведените објекти. Ова може да вклучи рачно насипување на места за кои ќе одлучи надзорот, без надокнада на веќе договорените единечни цени.

Истражувањата и испитувањата на материјалите за насип нема да се плаќаат поединечно истите треба да се вградат во единечната цена на m^3 насип.

Извршените работи на насип ќе се плаќаат по единечна мерка m^3. Понудените единечни цени за насип ќе се дадат поодделно за сите горе наведени материјали во која се вклучени чинењето на работната механизација и работната рака, ископ, утовар, транспорт и вградување со набивање заедно со геомеханичка контрола од лабораторија на изведувачот.

Подготовка на постелка под цевководите

Под цевките на дното на ровот или на други места (шахтите) што ќе ги одобри надзорот ќе биде поставен слој од песок со големина на зрното од 4 до 8.0 мм. во слој од 10 cm. од природен несепариран или сепариран материјал или друг вид на материјал (може и ровка земја) по претходно одобрение на надзорот.

Ако надзорот смета дека на некоја делници не е потребен песочен слој (истиот е застапен во ровот) тогаш цевките на тие делници може да се постават директно на тлото. Налегањето на цевката треба да биде рамномерно па затоа површината на подлогата треба да биде испланирана со точност ± 1.0 цм.

Кај шахтите треба да се постави чакал со големина на зрно до 63.0 мм. од природен несепариран материјал во слој од 20.0 цм.

И кај едниот и кај другиот материјал збивањето на материјалот ќе се врши машински со ваљак без вибрации до 95% збиеност утврдена по стандарден Прокторов опит при оптимална влажност.

Мерењето на песочната подлога ќе се врши во одобрените граници на ископ и ќе се плаќа по единица цена за m^3 насип.

Понудените единечни цени за насип ги вклучуваат во себе чинењето на работата на механизацијата и работната рака, утовар, транспорт и вградување со распостелување и планирање и набивање.

Затрпување на рововите

По вградување на цевките во ровот се пристапува кон затрпување со материјал од ископ или од наоѓалиште. Затрпувањето ќе биде извршено во три фази:

I Фаза, затрпување на ровот околу и над цевката на висина од 30 см. над темето на цевката. Ова затрпување се изведува веднаш по монтажа на цевките и преставува заштита на цевките од оштетување, како и условено затрпување потребно за фаза на хидраулички испитување. Во оваа фаза на деловите на споевите не се извршува насипување. Материјалот за затрпување треба да е растресит, несмрзнат без присуство на камења со мах. зрно од 32мм. Се вградува машински и рачно со странично насипување и рачно набивање до 90% збиеност утврден по Стандарден Прокторов опит при оптимална влажност ако се користи материјал од наоѓалиште или збиеност еднаква на самониклото тло ако се користи материјалот од ископот. Доколку материјалот од ископ не одговара на горенаведените критериуми по одлука на Надзорниот орган, материјалот ќе биде донесен од претходно истражено испитано наоѓалиште. Во оваа фаза на насипување посебно треба да се води внимание цевководот да не се оштети, во спротивно сите трошоци за поправка или замена на оштетената цевка ќе паднат на товар на Изведувачот. Деловите во зоната на спојниците по извршеното хидраулички испитување ќе бида насипани во се како што е опишано во претходниот став.

Извршените работи на насип ќе се плаќаат за $м^3$ вграден материјал. Понудената единечна цена за насип го вклучуваат во себе чинењето на работата на механизација и работната рака, одводнувањето, вградувањето и набивањето ако се користи материјалот од ископ или на него дополнително утовар, транспорт доколку материјалот се користи од истражено наоѓалиште.

II Фаза, затрпување на ровот со материјал од ископот депониран поред ровот вграден на висина до 30 см. од котата на теренот. Материјалот се вградува во слоеви со дебелина од од 20- 30 см. во зависност од тоа дали е од врзани или неврзани карпи со машинско набивање до збиеност еднаква на збиеноста на материјалот (самониклото тло) кое претходно е утврдено.

Кај цевководи со дијаметар DN<400 mm и со надтемено затрпување со дебелина до 15 см. материјалот за главно затрупување не смее да содржи зрна со големина > 60 мм.

Кај прометните сообраќајни површини, потребната збиеност на материјалот наменет за главно затрупување треба да изнесува минимум 90% збиеност утврден по Стандарден Прокторов опит при оптимална влажност.

Надвор од прометните сообраќајни површини, потребната збиеност на материјалот наменет за главно затрупување треба да изнесува минимум 85% збиеност утврден по Стандарден Прокторов опит при оптимална влажност, ако дебелината на горниот слој е > 4,00 м, односно треба да изнесува минимум 90% збиеност утврден по Стандарден Прокторов опит при оптимална влажност, ако дебелината на горниот слој е < 4,00 м.

Изведувачот треба да обезбеди оптимален процент на влажност на материјалот наменет за главно затрупување. Сите трошоци што ќе произлезат за обезбедување на оптимална влажност ќе ги сноси Изведувачот. Во оваа фаза ископаните ровови целосно се затрупуваат.

Извршените работи на насип ќе се плаќаат за m^3 вграден материјал. Понудената единечна цена за насип го вклучуваат во себе чинењето на работата на механизација и работната рака, вградувањето на материјалот од ископ, набивањето заедно со геомеханичката контрола од лабораторијата на Изведувачот.

III Фаза, дозатрпување/ враќање на обработливата земја во ровот машински или рачно со планирање, изравнување на површината спрема околниот терен без набивање со дозволено надвишување према околниот терен за мах. 5.0 cm.

Извршените работи на дозатрпување ќе се плаќаат за m^3 вграден материјал. Понудената единечна цена за насип го вклучуваат во себе чинењето на работата на механизација и работната рака и вградувањето на материјалот од ископ.

Метод на мерење и наплата

Методите на мерење ќе се прилагодат на стандардите на Република Македонија.

Количината на вградениот и ископаниот материјал ќе биде мерена според единиците кои се дадени во Предмерот со пресметката, со користење на категоризацијата на теренот како што е дефинирано во градежните норми ГН 200

Ископаните количини ќе бидат пресметани како разлика помеѓу постојната состојба пред отпочнувањето на ископот и состојбата после ископот, се подразбира дека ископот поголем од потребите во согласност со проектот нема да бидат платени. За плаќање ископот ќе биде поделен на ископ на некохерентни и кохерентни карпи а истите ќе бидат дефинирани на лице место

Зголемените количини на ископ, зголемениот обем на ископ нема да биде одобрен за наплата, освен во случаи кога геомеханичките карактеристики на теренот на лице место се разликуваат со оние кои се дефинирани во Геотехничкиот елаборат. Инвеститорот според предлогот на Инженерот ќе одлучи за процедурата за одобрување на зголемените количини на ископ.

Динамиката на ископ ќе вклучи општ ископ на ровови и детален ископ до крајната форма. Дополнителни трошоци нема да се признаат доколку има додатни ископувања направени од Изведувачот за да се поедностави изградбата или инсталацијата.

Количините на насип и затрупување ќе бидат пресметани како разлика помеѓу состојбата на лице место пред отпочнување со насипувањето или затрупувањето и состојбата после насипување / затрупување и набивање, се подразбира дека насипување / затрупување на зголемените количини на ископаниот материјал (во согласност со претходната точка) нема да се плаќаат и тоа насипување зголемено над проектираниот профил исто така нема да се плаќа.

Договорената единечна цена ќе ги покрие сите работи поврзани со ископ, пумпање на вода и одводнување, подградување на рововите, насипување, затрупување, товарење, транспорт и депонирањето на вишокот на материјал и сите останати активности поврзани со завршувањето на работата во се според Предмерот со

пресметката. Во ниеден случај изведувачот не смее да бара дополнителни работни позиции и количини за исправно завршување на работите.

Неспецифицирани позиции

Единечни цени и спецификации за тип на работи кои не се вклучени во овие Технички Спецификации, но за кои се јавува потреба во текот на изведбата, ќе бидат детерминирани во споредба со работите вклучени во овие технички спецификации и според инструкциите на Инженерот.

5.4 Монтажа и испитување на цевководи

Цевководи

Складирање

Цевките ќе бидат складирани во времени места за складирање (складови) доколку со динамиката не е предвидено да бидат истоварани долж трасата на местото предвидено за монтажа. Обезбедување на просторот-површината за складирање е обврска на Изведувачот и нема посебно да се наплаќа, истата е вградена во единечна цена на цевковод.

Извршените работи ќе се плаќаат за m'.

Понудената единечна цена го вклучува во себе чинењето на изработка, на цевката, испитување на хидростатички притисок, испорака и складирање во времени складови.

Инсталирање на цевководите

Монтажата на цевководот ќе се врши кога надворешната температура е во границите од - 5оС до + 60оС, во претходно подготвен ров по должина на трасата на два начина:

- монтажа на цевките надвор од каналот, по претходно утврдени делници од каде со помош на цевкоположувачи се спуштаат во каналот.
- монтажа на цевките директно во каналот за поврзување на делниците каде се претходно подготвени ниши.

Локален транспорт

Се препорачува транспортот од производителот до градилиштето да се врши со камион. За испорачаните цевки да се добие спецификација со дијаметрите и должините на цевките.

Испитување на цевковод без притисок

По завршувањето на цевководот помеѓу две шахти, потребно е да се изврши тестирање според EN1610.

Тестирањето за водонепропусност на цевките, шахтите и контролните комори ќе биде изведено или според воздушниот (метод " L ") или водниот (метод " W "). За тестирање на колекторот се препорачува методот " W ".

Првично тестирање може да се направи и пред било какво потрупување. За главно одобрување линијата ќе биде тестирана после вадењето на оплатата и затрупувањето на ровот.

Притисокот за тестирање е еднаков или произлегува од притисокот при полнење на делот за тестирање до нивото на теренот на узводната или низводната шахта, со максимален притисок од 50 kPa и минимален притисок од 10 kPa мерен на врвот на цевката.

Времето за тестирање ќе биде (30 ± 1)мин.

Притисокит би требало да биде во рамките од 1 kPa од дефинираниот тест притисок.

Вкупната количина на вода додадена во токот на тестирањата со цел да се постигнат барањата, ќе биде мерена и забележана со површината на водата на бараниот тест притисок.

Барањето на тестот е задоволено ако количината на додадената вода не е поголема од:

- 0.15 l/m^2 во тек од 30 мин. за еден дел од цевоводот
- 0.20 l/m^2 во тек од 30 мин. за еден дел од цевоводот вклучително и шахти
- 0.40 l/m^2 во тек од 30 мин. за шахта и контролна комора

Забелешка: m^2 се однесува на навлажнетата внатрешна површина.

МЕРКИ ЗА ЗАШТИТА ПРИ РАБОТА

6

ОПШТИ ОДРЕДБИ

Во овој Елаборат за заштита при работа се предвидуваат мерки и нормативи за создавање на безбедни услови за заштита на работниците при работа.

Безбедни услови при работата се остварени ако повредите и други здравствени оштетувања на работниците не може да настанат освен во случај на дејствување на виша сила. Со Правилникот за заштита на работа, прашањата од интерес за заштита при работа ги уредуваар на единствен начин за претпријатието, па се должни на истите да се придржуваат при работата.

Работниците во Претпријатието исто така се должни да ја организираат заштитата при работа. Мерките и нормативите за заштита при работа се определени со прописи донесени врз основа на одредбите од Законот за заштита при работа - (Службен весник на РМ бр. 13/98) на кои работниците на претпријатието се должни да се придржуваат на работата.

Опасностите на градилиштето се многубројни и до несреќа може да дојде лесно ако работите се изведуваат невнимателно. Опасностите се предизвикуваат поради поради невнимание при сопствената работа или од невнимание при работа на другиот. Затоа е неопходно да се согледаат сите можности кои можат да предизвикаат опасност а кои треба да се отклонат благовремено. Ако при работата така се постапува можностите за несреќни случаи се сведуваат на минимум или потполно се избегнуваат.

За сигурност при работа неопходно е познавање на квалитетот и особините на материјалот со кој што се работи, како и познавање на основните закони на статиката.

Заштитата на работа бара избегнување на секаков ризик во однос на "штедење" на материјали при земјаните ископи.

Ако на градилиштето се наиде на инсталации од гас, електрика, вода или др. работи на ископот мора да се вршат според упатствата и под надзор на стручно лице од страна на организациите што ги одржуваат инсталациите.

Пред вршењето на ископ на земја или чистење на земја од затрупаните јами, бунари, канали и др. мора претходно да се провери дали евентуално има штетни, запаливи или експлозивни гасови.

Ако ископот се врши со минирање, работите мораат да се изведуваат според важечките прописи за минирање.

Пред почетокот на работата на ископот на земја, а секогаш по временски непогоди, мразеви или топење на снег и мраз, раководителот мора да ја прегледа состојбата на работите и превземе мерки против обрушување.

I. Осигурување на градилиштето спрема околината

I.1. Сите основни организации на здружен труд кои ги изведуваат работите од областа на градежништвото должни се да постават ограда околу градилиштето, односно на друг начин ги осигураат границите на градилиштето, како обврска на осигурање на градилиштето спрема околината.

I.2. Потреба за изградба на ограда околу градилиштето има заради тоа што луѓето кои се движат во близина на градилиштето или низ еден негов дел можат да се повредат бидејќи не се доволно запознати со изворот на опасностите.

Ако градилиштето опфаќа голем комплекс од земјиштето така да не е можно да се огради целото подрачје на градилиштето каков што е случајот со комунална дејност како

што се водовод и канализација, патишта, озеленување и др. се оградуваат само оние делови на градилиштето каде што постои можност за сметање во работата, или опасност од отуѓување на материјали, машини, алат, инвентар, потоа на места каде што се движат луѓе, а можат лесно да бидат повредени.

I.3. Ограда околу градилиштето може да биде изведена како:

а) Ограда од плетена или бодликава жица.

б) Монтажна ограда.

II. Сместување и исхрана на градилиштето

II.1. Работната организација должна е да обезбеди сместување за работници која што ги изведува работите, било да е таа вон седиштето на организацијата или во седиштето на организацијата каде што ги изведува работите и тоа за самци да обезбеди објект за сместување.

II.2. Гардероби на градилиште се поставуваат за пресоблекување и повремено загревање на работниците. Овие гардероби претставуваат и склониште за работниците во случај на времени непогоди.

Гардеробите се обично монтажни и се поставуваат на места каде не постои опасност од поплави, одрон од земја, на терен кој што е стабилен и добро е пристапен. За секој работник мора да се обезбеди 0,7 м^2 површина на под. Во просторијата треба да има вешалка или гардеробни ормари. Потребно е истите секој ден да се чистат и освежуваат, а зиме мора да бидат загреани. Во истата барака се предвидува оделна просторија за исхрана.

III. Санитарни објекти на градилиште

На секое градилиште мора да има обезбедено умивалници и нужници.

IV. Организација на давање прва помош на градилиште

IV.1. На секој објект мора да има оспособени работници за давање на прва помош. Во случај на повреда или болест на работникот му се укажува прва помош и тогаш се пренесува во најблиска здравствена установа.

IV.2. Материјал и опрема за давање на прва помош. На градилиште мора да постои ормарче за прва помош со сите потребни материјали според прописите. Ормарот треба да биде сместен во канцеларијата на работоводителот кај кого се наоѓа и клучот од ормарчето. Ормарчето треба да е офарбано во бела боја и означено со црвен крст, а на ормарот треба да е испишано следново:

- Адреса на најблискиот лекар (евентуално телефонски број)
- Адреса и телефонски број на најблиската здравствена станица како и имињата на работниците способни за давање на прва помош.

Покрај ормарчето за давање на прва помош се поставуваат соодветни носила подесени за пренесување на повредени работници.

V. Уредување и комуникација во градилиштето

V.1.1. Патиштата за премин и транспорт со колички по градилиштето се уредуваат така да се заобиколуваат сите препреки отворени јами или канали. Овие стази треба да се поравнати, и по нив ќе се движат рачни колици.Во случај да е теренот

расквасен се ставаат мосници кои се споени накрсно. Стазата мора на најтесното место да има ширина на јапонер со додаток од 30 см од двете страни.

V.1.2. Патиштата односно стазите за премин на луѓето и работниците како и транспортот на теренот на некои места кои ќе наидат на канали и ровови за електро каблови, водоводни или каналски мрежи или истите за темели на објекти на тие места се оставаат премини од мосници.

Ширината на преминот не смее да биде помала од 60 см. Потребно е да се направи од дрвени мосници меѓусебно поврзани со попречни летви од долната страна. Ако е ширината на ровот поголема од 1,0 м на преминот од мосницата на двете страни се става заштитна ограда со ширина од најмалку 1,0 м.

V.1.3. Потребни премини односно рампи се поставуваат на места каде што треба да се совладаат високи разлики. Вакви премини се прават во согласност со барањата за премини преку канали и ровови односно со споени мосници со ширина најмалку од 60 см. Премините не смеат да имаат поголем нагиб од 40 · од горната страна на преминот се ставаат попречни летви со димензии 4,8 · 2,4 см на растојание од 30 до 35 см.

V.2. Патиштата на градилиштето се делат на:

V.2.1. Патишта за транспорт на материјали на градилиштето, односно улици треба да се користат така да возилата имаат кружно движење, за да се спречи опасно возење назад и вртење на возилата на неподесени места.

Патиштата за работа ноќе мора да бидат осветлени, а исто така потребно е да бидат поставени сообраќајни знаци за соодветно движење како што се: намалување на брзина, информативни знаци и др. Брзината на движење на возилата на градилиштето се ограничени на 10 км/час.

V.2.2. Утоварно и товарни површини се сметаат оние места каде што се врши било каков претовар како што се депонија на песок, складиште на оплата, депонија на шљунак, складиште на арматура, складиште на алат и опрема.

При утоварно-истоварните површини манипулативниот простор мора да биде широк најмалку 100 м^2. Утоварно-истоварните површини треба да осигураат движење на возила без пропаѓање.

VI. Електрични инсталации за погон и осветлување на градилиштето

За работа на машини и осветление на градилиштето потребно е да се спроведе електрична мрежа и тоа под земја.

Вод од висок напон кој што се протегнува преку односно во близина на дигалка потребно е да се измести а работите треба да ги изведува овластено електро претпријатие.

VI.1. Електрични инсталации за погон на машините и алатот потребно е да се спроведат да истите под земја и да се приклучат на најблизок разводен ормар. Секој приклучок на машините и алатот треба да имаат на работното место склопка за уклучување односно исклучување на струја, а електричните каблови да бидат од механички оштетувања.

Сите електрични уреди мораат да бидат заштитени од превисок напон на допир со еден од познатите начини за заштита како што се заштитно уземјување, нужно поставување на заштитни склопки и др.

Исто така објектите треба да бидат заштитени од удар на гром на соодветен начин со земјоводи од поцинкована трака од пресек 50 м^2 за полагање над земја, односно 100 м^2 при полагање на земја.

VI.2. Електрични инсталации за осветлување на градилиштето потребни се ако на објектот е планирана ноќна работа. На местата кои треба да се осветлат, светлото треба да биде од оваа јачина:

- кај депонија на песок и шљунак и околината 60
- кај бетонска мешалица 75
- на место на работа 75

Патот по кој се движат транспортните возила исто така треба да биде осветлен.

VII. Заштита од пожар на градилиштето

На поголемите објекти каде што се складираат големи количини запаливи материјали се обезбедуваат со соодветен против пожарен апарат, прибор и хидрантска мрежа.

Раководителот на градилиштето одредува група од најмалку 5 работници оспособени за гаснење на пожар, со раководител на гасење на пожар кои што ќе делуваат при гасење на пожар.

На секој објект потребно е на видно место да биде истакнат телефонски број на најблиската противпожарна единица.

Организацијата и спремноста на екипата за гасење на пожар мора повремено да се проверува со демонстрации и др. а на чело со раководителот за гасење на пожар.

VII.1. Организирање на заштита од пожар при изведба на опасни работи како што се топење на битумен, премачкување на оплата за уље, перење на делови од машина со нафта и др.

За спречување на избивање на пожар односно неконтролиран оган кој што се користи за топење на битумен мора да се:

- Котлите за топење на битуменот мораат да имаат поклопци и затворено ложиште.
- До самите котли за топење на битумен мора да се постави сандак со сув песок и слободна лопата со кои ќе се гаси запалена површина од пролиен битумен.
- При претечување на горива мора да се преземат следниве мерки:
- Да претечувањето не се врши во близина на лежишта или други топлотни извори, а нарочно не во близина на места каде што се врши заварување.
- Не смее да се пуши ни да се преноси отворен пламен.
- Во случај на избувнување на пожар запалените површини се гасат со соодветни апарати кои се наоѓаат на градилиштето.

При премачкување на оплата со уље перење на поедини делови на машини со нафта потребно е да се преземат следниве мерки:

- Работникот за време на работа не смее да пуши а работата не смее да се врши во близина на отворен оган.

VII.2. Мерките за заштита на пожар во барака, се исти како и заштитата на градилиштето со тоа што на секоја барака се ставаат по два апарати за гаснење на пожар со прав (С-9)

Заради тоа што бараката зимно време ќе се загрева постои опасност од пожар ако печките и оџаците не се изведуваат правилно и сигурно:

- Сите печки треба да се постават на ватростална подлога од слој на бетон и тули.
- Печките треба да се одалечени најмалку 50 см. од ѕид од горив материјал, односно 25 см. од ѕид кој што е обложен од ватростален материјал. Приклучокот на оџак кој што се изводи низ од горив материјал треба да се изведе така да металната цевка поминува низ цевките од каменштина или бетон затнат од глина и делови од тула.
- Печките не смее да се потпалуваат со течни горива (види прилог VII.2.).

VIII. Транспорт, утовар и истовар на градежен материјал, машини и тешки предмети

Бидејќи при транспорт доаѓа до најголем број на повреди потребно е прецизно да се планираат и утврдат работните операции и методи на работа пред да се пристапи во акција.

VIII.1. При овие операции потребно е да се имаат во предвид следниве работи:

- Секое возило при утовар и истовар треба да биде закочено или на друг начин осигурано од движење (на косини се поставуваат подметни клинови).

Со работите на група од работници на претовер мора да раководи одговорно лице или посебно задолжен работник.

Страницата на возилото при истовар ја отвараат двајца работници и при претходно утврден положба на теренот во возилото.

По завршен утовар или истовар возачот е должен да го прегледа сандакот на возилото и утврди дали теренот е правилно поставен односно дали целиот терет е растоварен, како и да провери дали е сандакот на возилото осигурен од отварање.

Во сандакот од возилото не смее да се превезуваат работници.

- Ракување со терети што се осипаат како што се: земја, песок, шљунак, бетон, шут, асфалт и друго треба по можност да се врши со механички средства.

При утовар и истовар со механички средства работниците кои што се наоѓаат во близина мора да се одалечат, а возачот на моторното возило мора да излезе од кабината на возилото ако тоа не е заштитено. Качувањето на работниците на сандакот кое е во косина при истовар не е дозволено, а останатиот материјал на косината од сандакот се влече со долга рачка.

Материјалот што се осипува се полни на камион до висина на страницата на возилото под услов ако е тоа дозволена носивост на возилото.

- Терети на вреќи како што се: вар, цемент и др. во возилото се товарат до висина на страницата на возилото ако дозволува неговата носивост.

Вреќи можат и повеќе да се товарат под услов да се осигурани на померување и се покријат со церада.

Работниците кои работат на утовар-истовар на вреќи смеат да пренесуваат вреши со тежина до 50 кгр. на растојание од 60 км. под услов теренот да не е во успон.

Терети на парчиња мора да се товарат во возилото во правилен облик со најтесна страница свртена према горе.

Висината на наслагање не смее да биде поголема од страницата на сандакот на возилото.

Терети со валчест облик како што се: бочви, цевки и др. се товарат во правилен облик во сандакот на возилото и тоа по должина. Често пати за утовар-истовар на овие предмети кои што се со поголема тежина, потребно е да се користат водилки и јаже.

Предмети со тежина преку 30 кгр. не се дигаат рачно ниту се пренесуваат рачно.

- Долги терети како што се греди, цевки и арматура се товарат и редат во возило меѓу столбови кои што се специјално монтирани а со лежаи на шасијата на возилото. Столбовите меѓу себе се врзуваат со синџири. Теретот се товари во облик на пирамида така да подолгите предмети бидат подолу а покусите погоре.

Утовар и истовар на векви предмети се врши со механички средства (дигалки) и тоа дел по дел. Истовар на овие предмети со обрушување е многу опасен. Утовар и истовар на вакви предмети и се доверува на група работници кои се уважбани за оваа работа. Терет подолг од возилото се означува со црвени знаменца.

- Градежни машини кои се носат на градилиште во возило обавезно се утовараат и истовараат на водилки со помош на јаже. На места каде што се врши утовар и истовар со помош на утоварач не смее да се задржува никој освен возачот на моторното возило и сигналист на возач на теренот.

IX. Начин на складирање на градежен материјал

Со правилно складирање на материјалот на градилиштето истиот се заштитува од оштетување и пропаѓање на работата во близина на материјалот како и ракување со него е многу посигурно. Различни видови на материјал различно се складираат.

IX.1. Ископан материјал песок и шљунак се складира во боксови.

IX.2. Резаната граѓа се складира подалеку од сите топлински извори, а во зона од 50 $м^2$ не смее да се пали оган.

Таа се складира во правилни вертикални облици, на подметки а помеѓу поедини редици се уметнуваат летвици. Висината на слагање е толкава да може да се зафати од земја.

IX.3. Цврст камен материјал се складира во правилни и стабилни облици со висина од 1 до 1,5 метри зависно од тежината и погодност за ракување.

IX.4. Складирање на цемент, вар, разни ризли во вреќи се врши во посебни простории кои што треба да се затворени и заштитени од влага и дожд. Подот треба да биде подигнат од земјата, и положен на дрвени греди, кои што можат да налегнуваат на тулите положени на земја. Вреќите треба да се редат во правилни облици и тоа унапред за да се спречи рушење. Во еден ред смеат попречно да се редат најмногу две на долж положени вреќи со висина која се постигнува со нормален замах на рака со терет. Од време на време вреќите мора да се премешаат и обрнуваат.

IX.5. Асфалтните производи на градилиштето обично се носат во буриња и се складираат во заграден простор во вертикална положба со отворот нагоре.

IX.6. Складирањето на цевки бетонски, ливени, железни, челични, салонитни и др. се врши во редици така да долните крајни цевки се осигураат од померување со дрвени колци кои се забиваат во земјата.

IX.7. Бетонско железо и арматура се полага на дрвени подметачи и се разврстува во профилни односно ако е спремно за уградување се разврстува по статички позиции.

X. Складирање на паливи течности

X.1. Локацијата за складирање на запаливи течности треба да е што подалеку од сите објекти, межни извори на топлина или места каде што ќе се користи отворен пламен.

X.2. Изведбата на објектот складиште за запаливи течности треба да е приближно со димензии 3,0 · 3,0 м. со просечна висина од 2,8 м. Објектот треба да се изведе од огноотпорен материјал т.е. зидан од тули или бетониран.

Подот треба да е бетонски со пад 1· кон една страна, со отворен канал за собирање на преливна течност.

Товарот треба да е ватростален а вратата на објектот треба да е од негорив материјал. Нема потреба од оставање на прозор, но мора да се обезбеди вентилација (отвори: Овие отвори за вентилација се разместуваат во висина на подот и таванот на објектот.

Вратата се отвара према надвор и таа треба да е отворена за време на ракување со течности. На објектот не се поставува никаква електрична инсталација.

X.3. Распоред на зони на опасност и начин на осигурување на складиштето. Објектот складиште се смета како зона на опасност од 1 ред. Во него не смее да се пуши, да се ствараат искри, ни да се приоѓа со отворен пламен.

Од надворешна страна од вратата се ставаат два апарати за гасење со прав (С- 9) а на самата врата табла за опомена.

Вратата мора да се заклучува а клучот треба да се чува од особа задолжена за ракување со гориво и мазиво.

Простор со ширина 2,5 м. околу целото складиште се смета за зона на опасност од 2 ред мора да биде оградена во висина од 2,0 м. Вратата на оградата се отвара кон надвор и треба да се заклучува.

Во ова подрачје теренот треба да биде искречен, исчистен и по потреба посипен со шљунак или со песок. Во ова подрачје владеат исти режими како и во објект на складиште. На вратата се става табла за опомена.

Просторот со ширина од 5,0 м^2 од ограда се смета како зона на опасност од 3 ред. Во овој простор не се става ништо а теренот треба да е рамен и чист.

XI. Градежни машини, уреди и алат

За градежните машини, уреди и алат кои ќе се наоѓаат на градилиштето, треба да се утврдат мерки со кои ќе се заштитат работниците, воедно да се осигура поголема производност и де се смалат прекините на работа.Во склад со тоа треба да се утврдат: избор, разместување и заштита на градежни машини, уреди и алат. Тоа се врши во склад со технологијата на градба.

Во согласност со одредбите од ,,Правилникот за заштита на работниците на машини, уреди и алат" на градилиште мора поединечно сите машини, уреди и алат да се прегледуваат, така да луѓето кои се задолжени за преглед истите треба да го пополнат картонот за контролен преглед кој може секогаш да се стави на увид пред надзорните органи, како и на рефигрентот на ,,Службата за заштита на работа". Освен периодични погледи и испитување на строеви, уреди и механизиран алат,раководителите на одделните машини должни се секој ден, пред почетокот на работите, да извршат контрола на исправноста на машините, уредот или механизираниот алат. Рачниот алат исто така треба повремено да се прегледува.

XI.1. Ракувачи на машини

Со машините на градилиште ракуваат исклучиво стручно оспособени работници со соодветна квалификација и стручност.

XI.2 Ракување и обележување со машини и уреди

Служба за заштита при работа ги дава посебните упатства за сигурност на работата на работното место.

XII. Работни места со посебни услови за работа

Работни места со посебни услови за работа на градилиште се сметаат оние места кај кои постои зголемена опасностод повреда или здравствени оштетувања, утврдени со "Правилникот за заштита при работа", при претпријатието кое ги изведува работите.

Сите работници кои се назначени на работни места со посебни услови за работа мораат да имаат здравствена потврда која во секој момент можат да ја покажат на надзорниот орган или на ,,Служба за заштита при работа,,.

Непосредниот раководител е должен, при распоред на работниците на работни места со посебни услови на работа, да ја провери и нивната стручна оспособеност во картон за лична документација во работничка книшка или во други документи, а врз основа на упатството од "Служба за заштита при работа" или кадовска служба на претпријатието.

Ако има работници кои не ги исполнуваат наведените барања, мора веднаш да се преместат на друго место.

XIII. Работни места со посебни услови за работа

На работните места каде работниците се изложени на различни извори на опасност, а на постои можност за спречување со технички мерки за заштита, на работниците мора да им се стват на располагање лични заштитни средства со "Правилникот за заштита при работа".

Работници кои повремено доаѓаат на грдилиште и припаѓаат на други организациони единици на претпријатие, мора да користат лични средства за заштита при работа, предвидени со "Правилникот за заштита при работа". Ако не ги користат овие средства, раководителот на градилиште е должен да им забрани да работат и да ги оддалечи од градилиштето.

Технички и друг персонал на градилиштето, раководител на градилиште, раководител на објект, непосредни раководители, надзорни органи, работници на пракса, гости и други лица, треба да имаат заштитен шлем и лични заштитни средства, по потреба.

XIV. Обележување на поедини места и загрозени простори на градилиштето

Оние места на градилиштето каде што постои повремена или постојана опасност, мора на јасен и разбирлив начин да се обележат со табли за опомена. Било за опасности од повреди, било за опасности од предизвикување на пожар, како што се: места загрозени од градежни машини, електрично ормарче, складиште на граѓа, запаливи течности и сл.

XV. Заштита при опсни и загрозени места на градилиштето

Во текот на изведување на работите на градилиште, ќе се појават различни извори на опасности како попратна појава на технолошкиот процес на работата, како последица на неправилни постапки на работници и сл.

XV.1. Заштита при земени работи, како што се копање на ровови или пак широк откоп. Носење на лични заштитни средства е задолжително. Кај овие ископи постои опасност од рушење на земја и одрон на ископаниот материјал. Сите ископи до 1 м^2 можат да се изведуваат без посебно осигурување ако тоа го дозволува цврстината на земјата. Ископаниот материјал треба да се исфрла на растојание најмалку 50 цм од работ на ровот. Ископи на длабина поголема од 1 м^2 задолжително мора да се разупираат. Кај овие ископи ширината на ровот изнесува најмалку 60 цм. Кога ровот е подлабок од 2,0 м, ископаниот материјал мора да се префрлува етажно.

На добро утврдената платформа, на работ мора да се постави рабна даска со висина 20 цм. За симнување и качување на работниците во ровот мора да се постават здрави скали. Оплатата да се вади од ровот дури кога еден дел од ископаниот материјал се уфрли во ровот; треба да се вади постепено, од доле кон горе. Сите работи на ископи трба да ги надзира непосредниот раководител.

Кај широкиот ископ се јавуваат истите опасности како и кај ископот на рововите и каналите. Широкиот откоп треба да се работи во косини, односно во нагиб кој одговара на аголот на внатрешно триење на тлото. Работите во ископот трба да ги надзира непосредниот раководител.

XV.2. Заштита при ѕидарски работи

При ѕидарските работи постојат разно опасности, како што се: опасност од паѓање на предмети од висина, паѓање на работници од висина и др.Поради тоа потребно е прописно да се изработуваат скелињата и платформите, а работниците да носат лични заштитни средства. Исто така и при изведување на разни изолаторски работи, кога се работи со врел битумен и слично, како и при монтерски работи кога се работи со врело олово, потребно е посебно внимание и носење на лични заштитни средства, а садовите при транспортот да се полнат 2/3.

XV.3. Заштита при тесарски работи

Во тесарските работи спаѓаат: рачна подкотовка и обработка на дрвената граѓа, разупирање на ровови и канали, изработка и поставување на оплата, изработка,

оставување и симнување на скелиња и работни подови, изработка и поставување на скали, премини преку ровови и разни други тесарски работи. Кај овие работи се појавува опасност од бодење, сечење, обрушување на земја и ископан материјал во ровови и други ископи, паѓање на предмети од височина, паѓање на работник од височина и др. При сите претходно наведени оерации, работниците задолжителни треба да носат соодветни заштитни средства.

При изработка на работни подови, платформи на висина поголема од 1,0 м од тлото, мораат да имаат прописна заштитна ограда. На таа висина работниот под мора да биде широк најмалку 60 цм, односно, ако на неа се ставаат некои товари, тогаш мора да се обезбеди слободен пролаз со ширина најмалку 60 цм.

Скали се изработуваат од цврсто дрво со уградени или засечени пречлки на растојание од 32 цм. Скалите мора да бидат широки најмалку 45 цм мерено меѓу внатрешните површини од краковите. Скалите треба да се поставуваат така да горниот дел е над теренот најмалку 75 цм мерено вертикално. Скалите треба да се осигураат од поместување со врзување и уцврстување.

Во однос на површината на која стојат, скалите се поставуваат под агол од

Исто така тесарите ги изведуваат и премините преку ровови со ограда.

XV.4. Заштита при бетонски и армирачки работи

На работниците кои работат бетонски и армирачки работи им претстојат разни опасности, како што се: зарушување и обрушување на ископаните материјали, убодување од шилести предмети кои што штрчат, од паѓање на предмети од висина, од паѓање на работници од висина и во длабина и др. Затоа се налаѓа задолжително сите работници да носат лични заштитни средства и постојан надзор и проверка од непосредниот раководите.

Исто така неопходно е перивибраторот и машината за сечење на арматура да се исправни.

Јасно е дека нама можност и простор де се опишат сите видови на градежни работи кои ќе се појават во градилиштето. Затоа е посебно важно да се има во предвид дека секој работник при извршување на било каква работа задолжитално е да има соодветна квалификација и да носи соодветни лични заштитни средства, а работите да се одвиваат под контрола на непосредниот раководител.

Кога на едно градилиште, односно работилиште или во процесот на работа на ист простор, работите ги извршуваат истовремено повеќе изведувачи, секој од нив ги спроведува пропишаните мерки за заштита при работа и создава безбедни услови за работа на сите работници.

Ако два или повеќе изведувачи од став 1 на овој член се договорат заеднички да организираат заштита при работа на својте работници, со писмен договор го утврдуваат начинот на организирањето и спроведувањето на заштитата при работа и другите меѓусебни права и обврски.

XVI. Заштита од паѓање од висина или во длабочина

На градилиштето обично има многу места кои претставуваат опасност од паѓање од висина или во длабочина. Тоа се ископи,работни места на висина. За да работата на овие работни места биде осигурана потребно е да се осигураат со:

XVI.1. Заштитна ограда се поставува на сите места каде што постои опсност од паѓање од висина или во длабочина, а се наоѓаат на висина поголема од 1,0 м од тлото или пониска етажа или отвор на работното место. Сите заштитни огради мораат да бидат високи најмалку 1,0 м, со три водорамни пречки. Растојанието меѓу прачките на оградата од дрва не смее да биде поголемо од 30 цм, а пак кај оградата од цевки растојанието во исклучителни случаи може да биде 35 цм. Без оглед на конструкцијата и

врстата на материјал, долната пречка односно долната рабна даска мора да биде висока најмалку 20 цм. Заштитните огради покрај ископите мораат да се забиваат во тлото или на друг начин да се осигураат од поместување и превртување. Заштитните огради мораат да се така цврсти да без оштетување можат да поднесат бочен притисок на ракохватната од 30 кг/м'.

XVI.2. Заштитни поклопци мораат да се постават на сите отвори на тлото или во конструкцијата, ако постои можност за пропаѓање на телото на работникот или само една негова нога. Поклопците мораат потполно да го покријат отворот и мора така да се изведат да се оневозможи нивно поместување.

XVII. Врсти и начини на изведување на градежни скелиња

XVII.1. Скелиња на ногари се користат на грдилиште на повеќе места

Изработка и констуирањето на скелиња исклучиво мора да се врши од стручно оспособени лица, со стручна квалификација,а под стручен надзор на непосредниот раководител и раководителот на градилиштето.

Ќе напоменеме неколку битни работи кои треба да се имааат во предвид при изработка на скелињата, а тоа се:

- Скелето мора да се положи на цврст и рамен терен; во близина не смее да има електрични кабли; работниот под не смее да биде на поголемо растојаное од ѕидот од 20 цм; ширината на подот треба да биде 80 цм и задолжително да има заштитна ограда за височини поголеми од 1,0 м.
- Скелето треба постојано да се контролира особено при пренесувањето.
- Подовите да бидат од талпи со дебелина 5,0 цм и сосем здрави и да се осигурани од лизгање.
- Скели на ногари смеат да се поставуваат најмногу во два реда, а вкупната висина не смее да биде поголема од 4,0 м.
- Скелите на ногари не смее да се поставуваат на кос терен, а секогаш мора да се дијагонално укрутени.

Демонтажа на скелињата мора да се врши од горе кон доле.

XVII.2. Метални скели односно скела од цевки воглавно се користат на градилиштето за работа на фасади, но можат да послужат и за други цели. Без оглед каде се употрбуваат скелињата од цевки мора да се изведат во склад со упатството и прописите. Овие скелиња се поставуваат на тло преку стопала и мосници. Мосниците треба да се поставуваат така да два поперечни столба лежат на една мосница. Начинот на врзување на скелетот за објектот, заштита од удар на ветар најголемите дозволени напрегања, припрема на подлогата за скелето сето тоа е дадено во упатството за монтажа и демонтажа на скелето.

Врз на податоци за типски скели и елементи на прорачун кои што произлегуваат од упатството на произведувачот, за секоја скела на градилиштето раководителот на градилиштето е должен да изработи проект за цевна скела, и да го потпише, па како такво да го приложи со елаборатот и да се чува се до демонтажа на истата. Ако се дојде до сознание дека е потребно да се отстапи од типското решение, раководителот на градилиштето е должен да ги информира соодветните стручни служби во претпријатието и да бара посебна статичка пресметка.

XVIII. Работни места со специфични услови за работа

За специфични работни места, раководителот на градилиштето во соработка со Службата за заштита при работа, потребно е да донесат решение за спроведување на мерките за заштита при работа.

ГРАФИЧКИ ПРИЛОЗИ

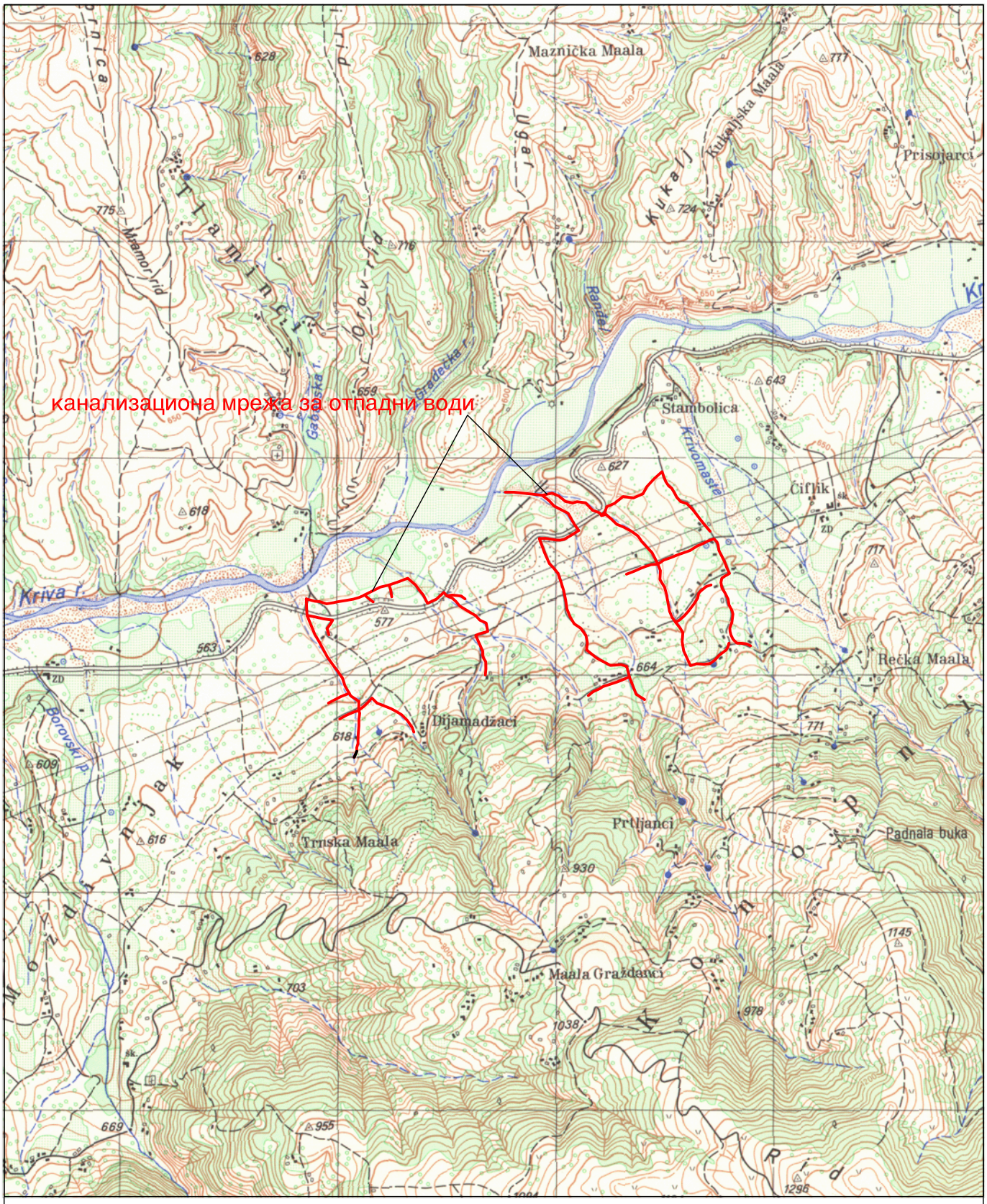

ПРЕГЛЕДНА КАРТА
М 1:25000

АКВА инвест	"АКВА - ИНВЕСТ" ДООЕЛ,Скопје Друштво за градежништво,трговија и услуги ул."Тодор Чангов 59" 4а тел./ факс 02 2435-870 моб. 070 377-967 e-mail goakva@gmail.com	инвеститор: Општина Крива Паланка место: м.в. Трнци, с. Конопница, Општина Крива Паланка	
ИДЕЕН ПРОЕКТ :	ЗА ИЗГРАДБА НА КАНАЛИЗАЦИЈА ЗА ОТПАДНИ ВОДИ ЗА М.В.ТРНЦИ, С.КОНОПНИЦА, ОПШТИНА КРИВА ПАЛАНКА		
одговорен проектант	Горан Павловски , дипл.град. инг./х		гр. прилог 1: ПРЕГЛЕДНА КАРТА
проектант соработник	Васко Филев, дипл.град. инг./х		
проектант соработник		тех. бр. 009/23	ТИП: X
проектант соработник		М 1:25000	

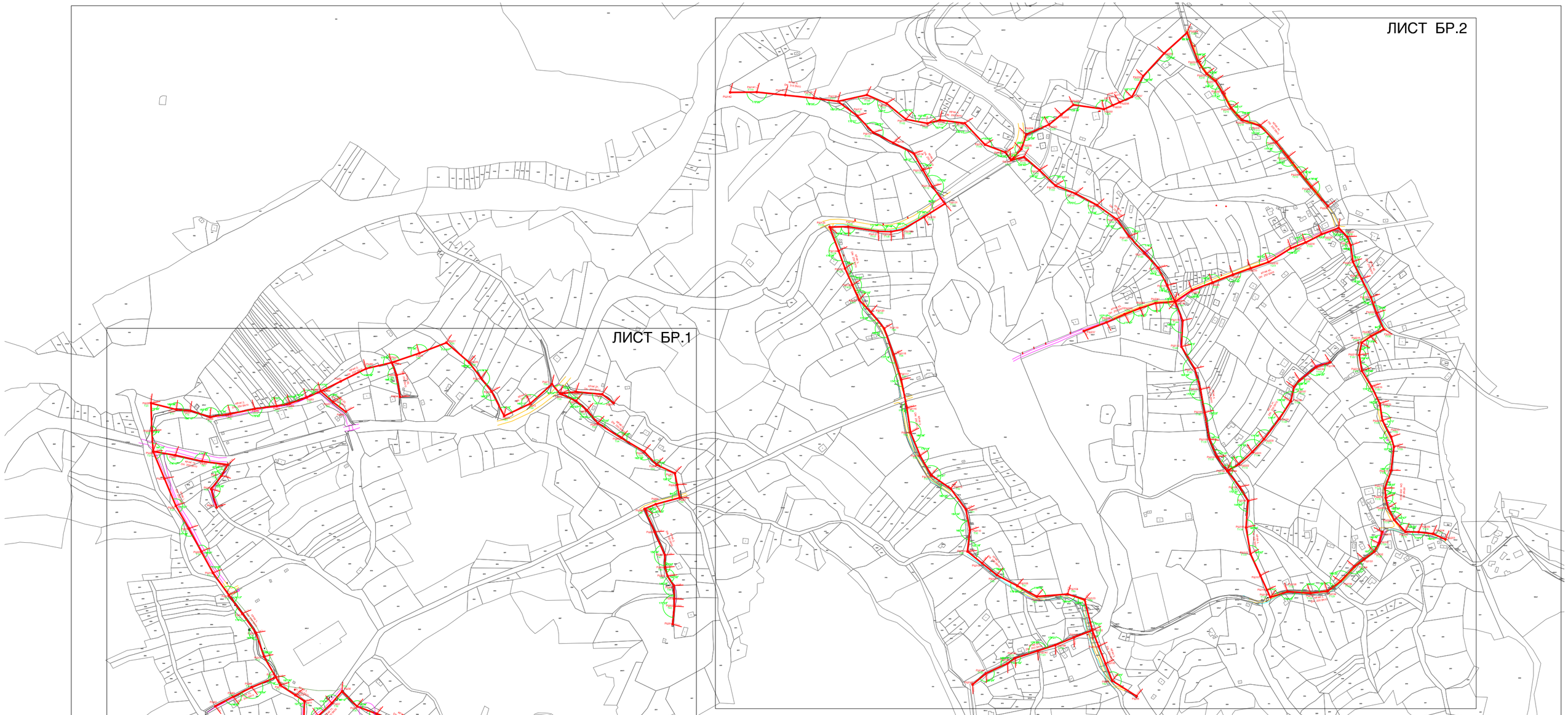

СИТУАЦИЈА
M 1:5000

ЛЕГЕНДА

PP-HM Канализациона цевка

РШ Ревизиона шахта

"АКВА - ИНВЕСТ" ДООЕЛ,Скопје
Друштво за градежништво,трговија и услуги
ул."Тодор Чангов 59" 4а
тел/ факс 02 2435-870 моб. 070 377-967
e-mail goakva@gmail.com

			инвеститор: Општина Крива Паланка
			место: м.в. Трнци, с. Конопница , Општина Крива Паланка
ИДЕЕН ПРОЕКТ:	ЗА ИЗГРАДБА НА КАНАЛИЗАЦИЈА ЗА ОТПАДНИ ВОДИ ЗА М.В.ТРНЦИ, С.КОНОПНИЦА, ОПШТИНА КРИВА ПАЛАНКА		
одговорен проектант	Горан Павловски , дипл.град. инг.		гр.прилог 2: СИТУАЦИЈА
проектант соработник	Васко Филев, дипл.град. инг./х		
проектант соработник		тех. бр. 009/23	ТИП: X
проектант соработник		M 1:5000	

ЛЕГЕНДА

PP-HM Канализационa цевка

РШ Ревизиона шахта

СИТУАЦИЈА - ЛИСТ БР. 1

М 1:1000

"АКВА - ИНЖЕЦТ" ДООЕЛ Скопје
Друштво за градежништво, трговија и услуги
ул."Тодор Чакров 59" 4а
тел./ факс 02 2435-870 моб. 070 377-967
e-mail gaakva@gmail.com

ИДЕЕН ПРОЕКТ:	ЗА ИЗГРАДБА НА КАНАЛИЗАЦИЈА ЗА ОТПАДНИ ВОДИ ЗА М.В.ТРНЦИ, С.КОНОПНИЦА, ОПШТИНА КРИВА ПАЛАНКА		инвеститор: Општина Крива Паланка место: м.в. Трнци, с. Конопница , Општина Крива Паланка
одговорен проектант	Горан Павловски , дипл.град. инг.		гр.прилог 3.1:СИТУАЦИЈА - ЛИСТ БР. 1
проектант соработник	Васко Филев, дипл.град. инг.гх		
проектант соработник			тех. бр. 009/23
проектант соработник			М 1:1000
			ТИП: X

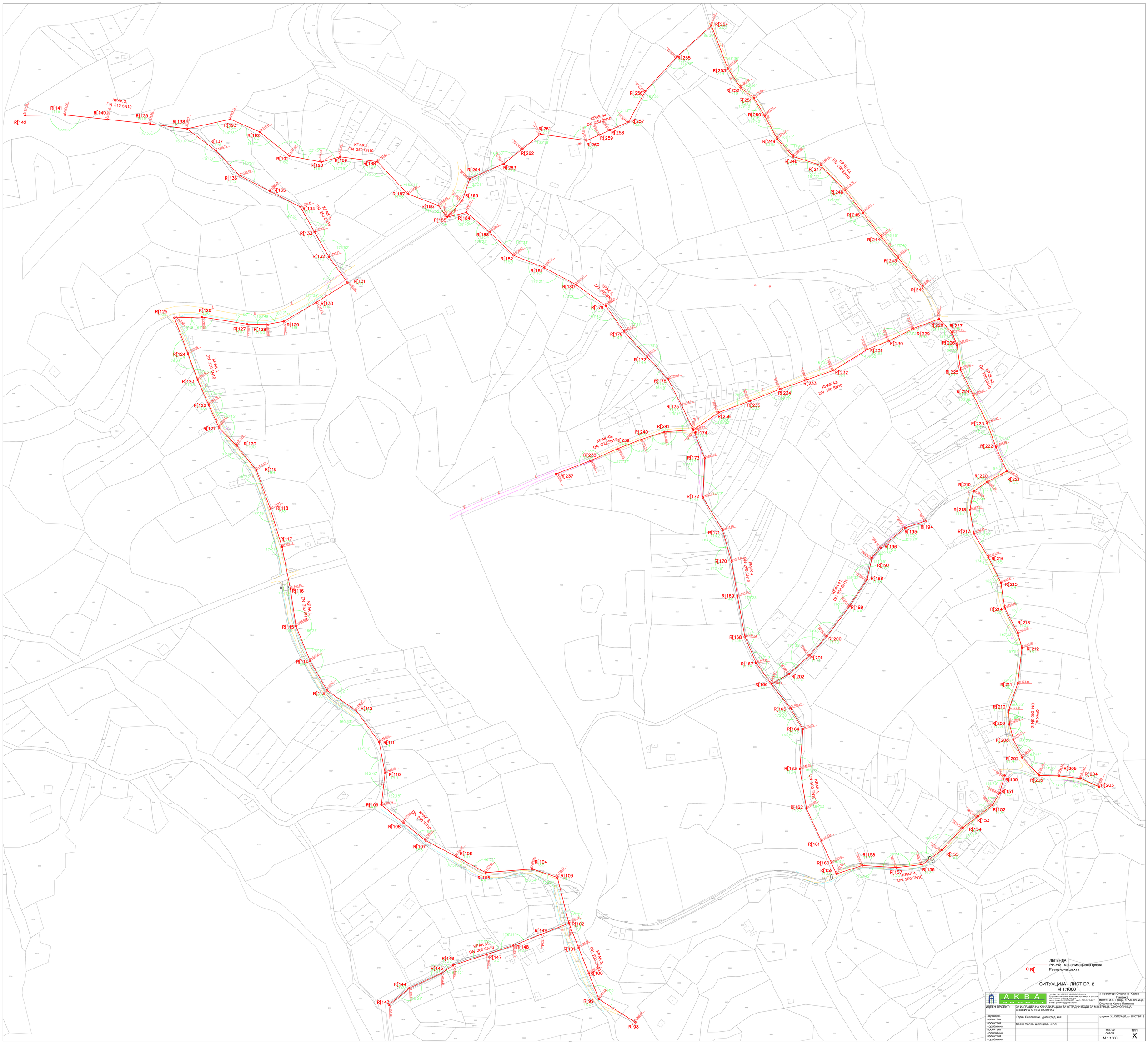
КРАК 3, DN 315 SN10
КРАК 4, DN 250 SN10
КРАК 44, DN 250 SN10
КРАК 44, DN 200 SN10
КРАК 3, DN 250 SN10
КРАК 4, DN 250 SN10
КРАК 42, DN 250 SN10
КРАК 43, DN 200 SN10
КРАК 4, DN 200 SN10
КРАК 42, DN 200 SN10
КРАК 31, DN 200 SN10
КРАК 9, DN 200 SN10
ЛЕГЕНДА
PP-HM Канализационa цевка
Ревизиона шахта
СИТУАЦИЈА - ЛИСТ БР. 2
М 1:1000
АКВА
"АКВА - ИНВЕСТ" ДООЕЛ Скопје
Дејност: Изградба на објекти, трговија и услуги
ул."Тодор Чепров бр" 3а
тел.+ факс:+389 (0)46 810 - мob. 070 317-067
e-mail: aqua_invest@yahoo.com
инвеститор: Општина Крива Паланка
место: м.в. Трнци, С. Коноречица, Општина Крива Паланка
ИДЕЕН ПРОЕКТ:
ЗА ИЗГРАДБА НА КАНАЛИЗАЦИЈА ЗА ОТПАДНИ ВОДИ ЗА М.В.ТРНЦИ, С.КОНОРЕЧИЦА, ОПШТИНА КРИВА ПАЛАНКА
одговорен проектант: Горан Павловски , дипл.град. инг.
проектант: Васко Филев, дипл.град. инг./х
проектант соработник
проектант соработник
проектант соработник
бр.прилог 3.2:СИТУАЦИЈА - ЛИСТ БР. 2
тех. бр. 009/23
М 1:1000
ТИП: X

Изглед

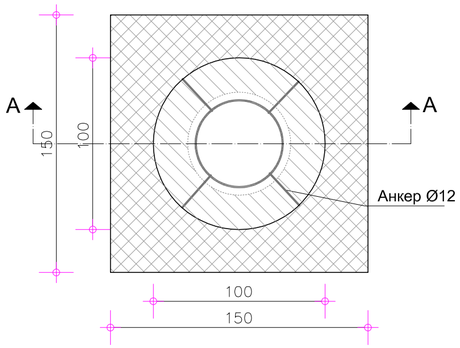

Основа

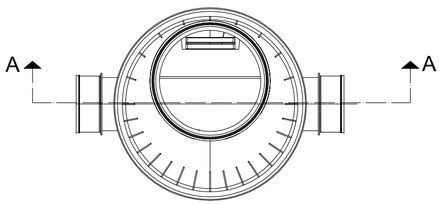

Тродимензионален изглед

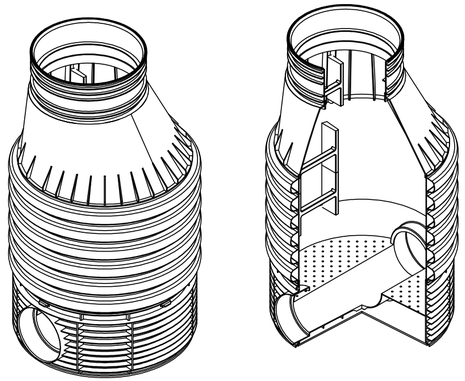

Пресек/ Изглед

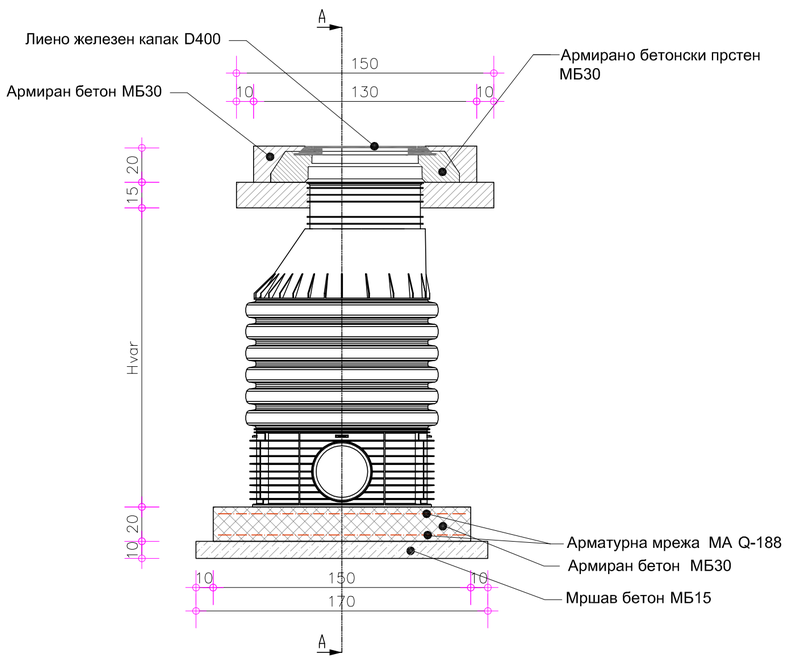

Пресек А-А

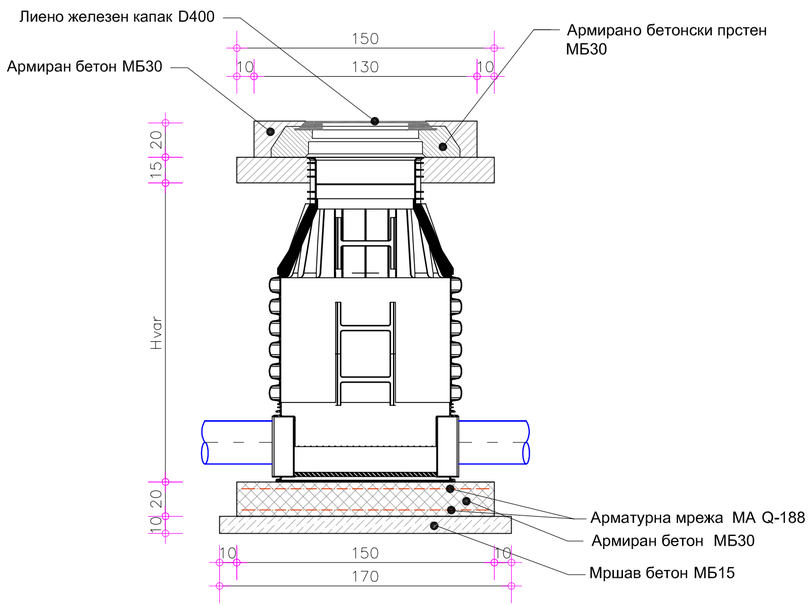

РЕВИЗИОНА ПП (ПОЛИПРОПИЛЕНСКА) ШАХТА
М 1:25

АКВА инвест	"АКВА - ИНВЕСТ" ДООЕЛ,Скопје Друштво за градежништво,трговија и услуги ул."Тодор Чангов 59" 4а тел./ факс 02 2435-870 моб. 070 377-967 e-mail goakva@gmail.com		инвеститор: Општина Крива Паланка	
			место: м.в. Трнци, с. Конопница , Општина Крива Паланка	
ИДЕЕН ПРОЕКТ :	ЗА ИЗГРАДБА НА КАНАЛИЗАЦИЈА ЗА ОТПАДНИ ВОДИ ЗА М.В.ТРНЦИ, С.КОНОПНИЦА, ОПШТИНА КРИВА ПАЛАНКА			
одговорен проектант	Горан Павловски , дипл.град. инг.		гр.прилог 4: РЕВИЗИОНА ПП (ПОЛИПРОПИЛЕНСКА) ШАХТА	
проектант соработник	Васко Филев, дипл.град. инг./х			
проектант соработник			тех. бр. 009/23	ТИП: X
проектант соработник			М 1:25	

Изглед

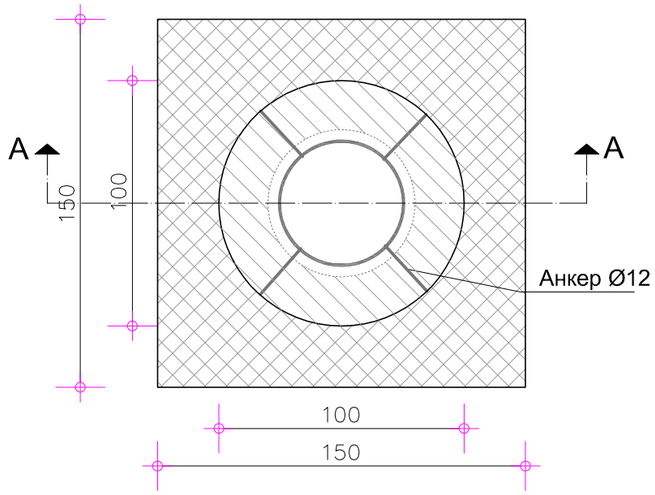

Пресек А-А

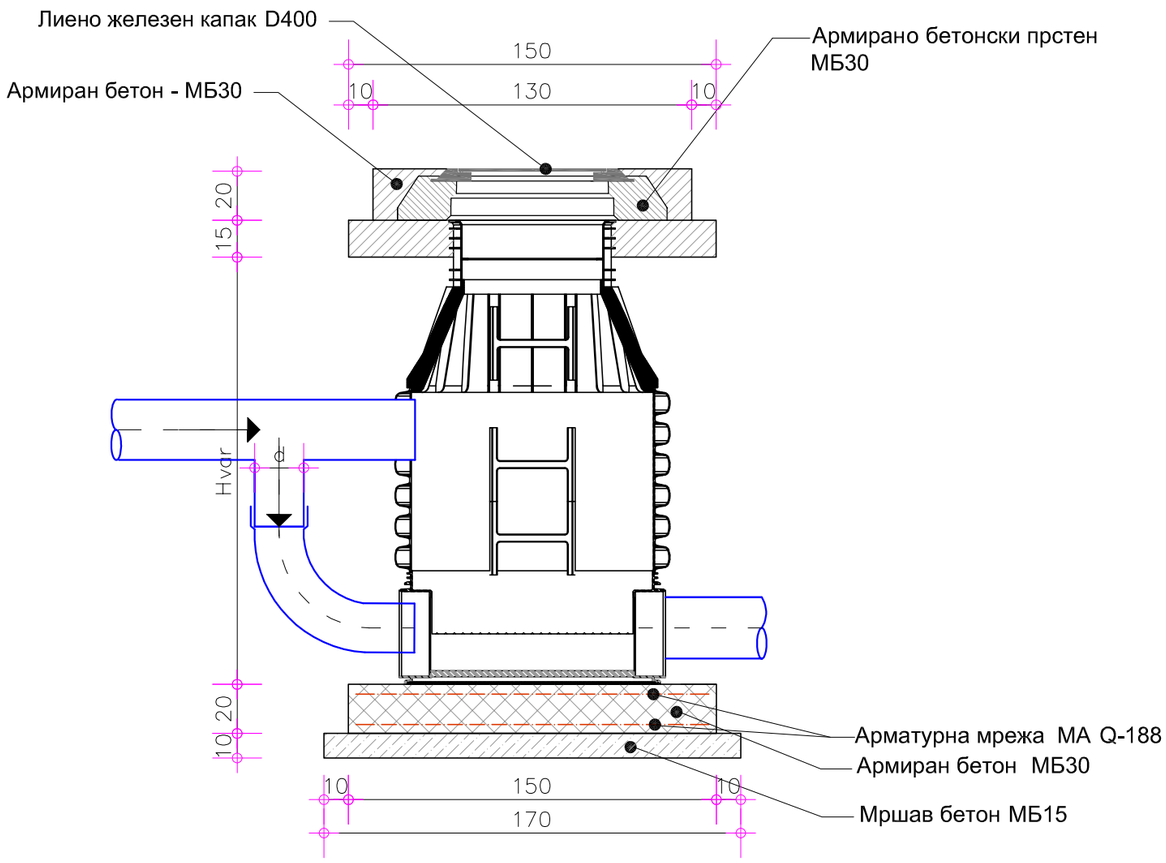

КАСКАДНА РЕВИЗИОНА ПП (ПОЛИПРОПИЛЕНСКА) ШАХТА М 1:25

АКВА инвест	"АКВА - ИНВЕСТ" ДООЕЛ,Скопје Друштво за градежништво,трговија и услуги ул."Тодор Чангов 59" 4а тел/ факс 02 2435-870 моб. 070 377-967 e-mail goakva@gmail.com		инвеститор: Општина Крива Паланка	
			место: м.в. Трнци, с. Конопница , Општина Крива Паланка	
ИДЕЕН ПРОЕКТ :	ЗА ИЗГРАДБА НА КАНАЛИЗАЦИЈА ЗА ОТПАДНИ ВОДИ ЗА М.В.ТРНЦИ, С.КОНОПНИЦА, ОПШТИНА КРИВА ПАЛАНКА			
одговорен проектант	Горан Павловски , дипл.град. инг.		гр.прилог 5: КАСКАДНА РЕВИЗИОНА ПП (ПОЛИПРОПИЛЕНСКА) ШАХТА	
проектант соработник	Васко Филев, дипл.град. инг./х			
проектант соработник			тех. бр. 009/23	ТИП: X
проектант соработник			М 1:25	

Легенда

1. Машинско затрпување со набивање на ровот со ископаната земја во слоеви од 20 -30 см;
2. Рачно затрпување со набивање на ровот со ископаната земја со мин дебелина 30см; над цевката нанесена во слоеви од по 15 см;
3. Канализациона PP-HM коругирана цевка
4. Подлога од пробрана земја од ископот во мин. слој од 10 см

Табела за ширина на ров

р.бр.	Дијам. на цевка Ø (mm)	Ширина на ров (mm)
1	250	850
2	200	800

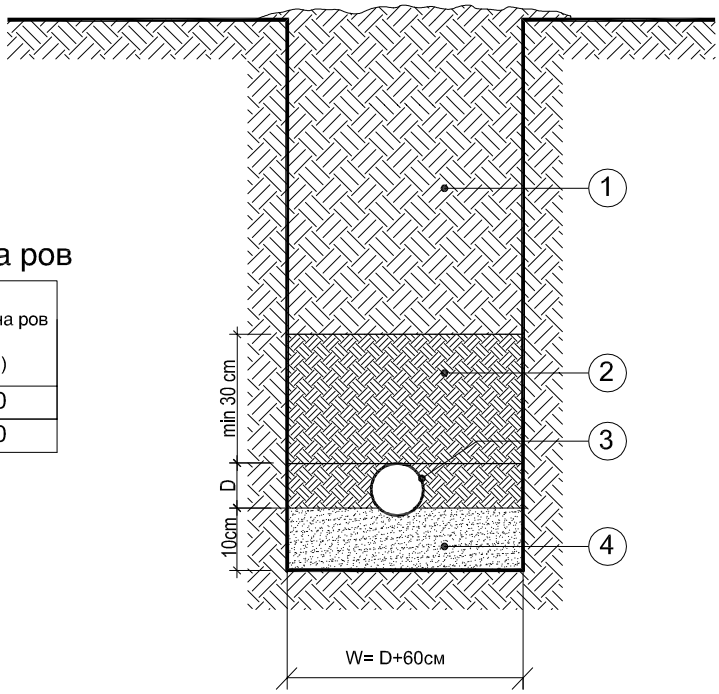

ДЕТАЛ НА ИСКОП НА РОВ ЗА НЕАСФАЛТИРАНИ ПОВРШИНИ М 1:25

"АКВА - ИНВЕСТ" ДООЕЛ,Скопје
Друштво за градежништво,трговија и услуги
ул."Тодор Чангов 59" 4а
тел./ факс 02 2435-870 моб. 070 377-967
e-mail goakva@gmail.com

инвеститор: Општина Крива Паланка

ИДЕЕН ПРОЕКТ :	ЗА ИЗГРАДБА НА КАНАЛИЗАЦИЈА ЗА ОТПАДНИ ВОДИ ЗА М.В.ТРНЦИ, С.КОНОПНИЦА, ОПШТИНА КРИВА ПАЛАНКА			
одговорен проектант	Горан Павловски , дипл.град. инг./х		гр. прилог 6: ДЕТАЛ НА ИСКОП НА РОВ ЗА НЕАСФАЛТИРАНИ ПОВРШИНИ	
проектант соработник	Васко Филев, дипл.град. инг./х			
проектант соработник			тех. бр. 009/23	ТИП: X
проектант соработник			М 1:25	

Легенда

1. Машинско затрпување со набивање на ровот со ископаната земја во слоеви од 20 -30 см;
2. Рачно затрпување со набивање на ровот со ископаната земја со мин дебелина 30см; над цевката нанесена во слоеви од по 15 см;
3. Канализациона PP-HM коругирана цевка
4. Подлога од пробрана земја од ископот во мин. слој од 10 см

Табела за ширина на ров

р.бр.	Дијам. на цевка Ø (mm)	Ширина на ров (mm)
1	250	850
2	200	800

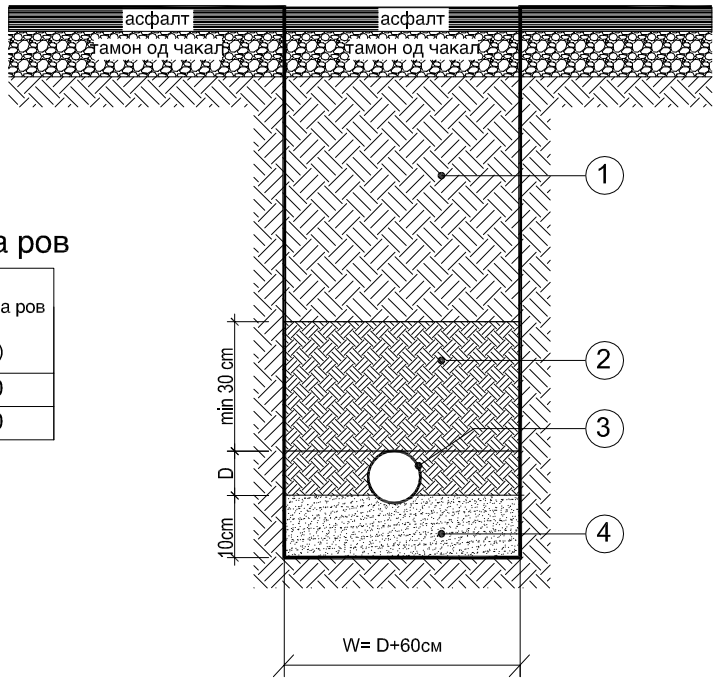

ДЕТАЛ НА ИСКОП НА РОВ ЗА АСФАЛТИРАНИ ПОВРШИНИ М 1:25

"АКВА - ИНВЕСТ" ДООЕЛ,Скопје
Друштво за градежништво,трговија и услуги
ул."Тодор Чангов 59" 4а
тел./ факс 02 2435-870 моб. 070 377-967
e-mail goakva@gmail.com

инвеститор: Општина Крива Паланка

место: м.в. Трнци, с. Конопница , Општина Крива Паланка

ИДЕЕН ПРОЕКТ :	ЗА ИЗГРАДБА НА КАНАЛИЗАЦИЈА ЗА ОТПАДНИ ВОДИ ЗА М.В.ТРНЦИ, С.КОНОПНИЦА, ОПШТИНА КРИВА ПАЛАНКА			
одговорен проектант	Горан Павловски , дипл.град. инг./х		гр. прилог 7: ДЕТАЛ НА ИСКОП НА РОВ ЗА АСФАЛТИРАНИ ПОВРШИНИ	
проектант соработник	Васко Филев, дипл.град. инг./х			
проектант соработник			тех. бр. 009/23	ТИП: X
проектант соработник			М 1:25	