



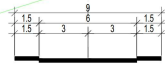
КАРАКТЕРИСТИЧНИ ПОПРЕЧНИ ПРОФИЛИ
секундарна улична мрежа M=1/250



ПРЕСЕК 1-1 сервисна улица
улица "Св. Јоаким Осоговски"



ПРЕСЕК 2-2 станбена улица
улица "17-та Македонска Бригада"

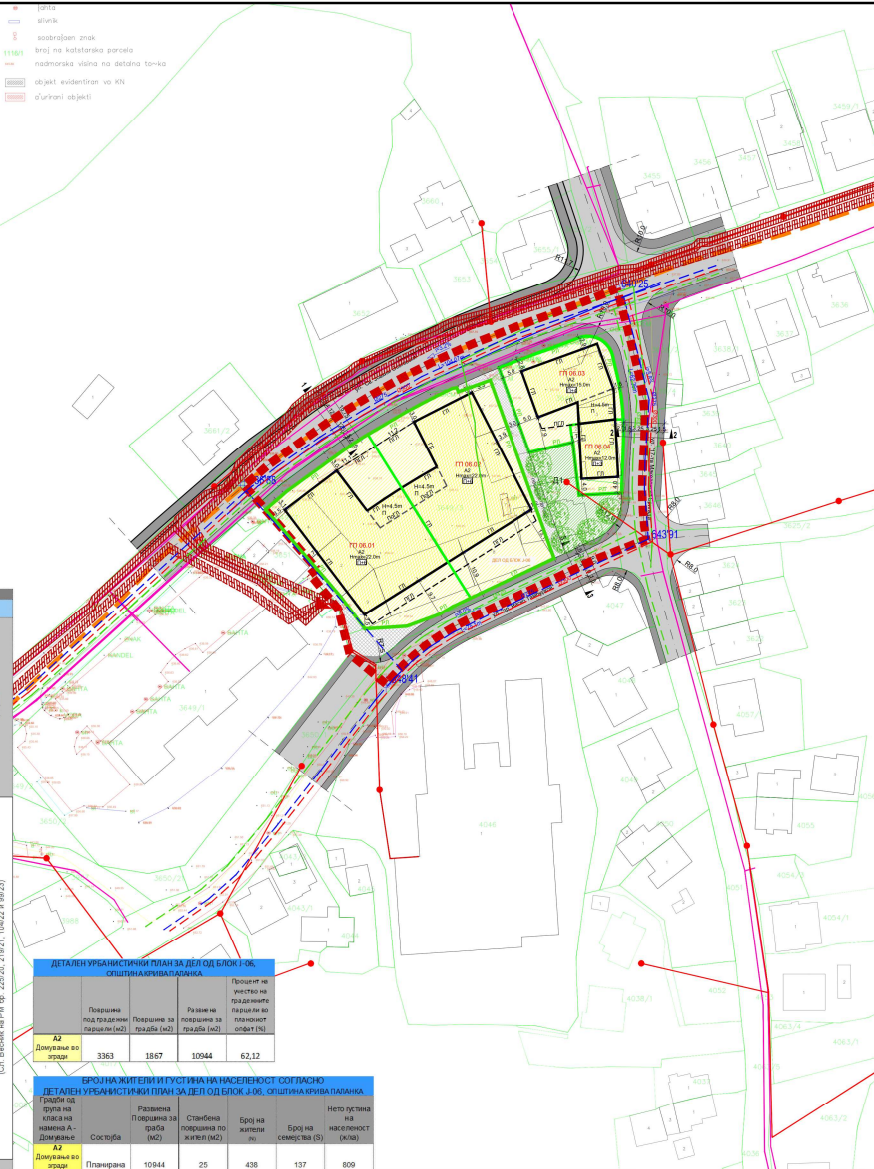


ПРЕСЕК 3-3 станбена улица
улица "др. Наско Тамбурков"



ПРЕСЕК 4-4 пешачка улица

- граница
- стик
- сообраќаен знак
- број на катастарска парцела
- надморска висина на деловна точка
- објект евидентиран во КК
- друг тип објект



ДЕТАЛЕН УРБАНИСТИЧКИ ПЛАН
ЗА ДЕЛ ОД БЛОК Ј06, ОПШТИНА КРИВА ПАЛАНКА

СИНТЕЗЕН ПЛАН

- КЛАСА НА НАМЕНИ:**
- Е - ИНФРАСТРУКТУРА**
 - E1 - Комунална инфраструктура - коловоз
 - E1 - Комунална инфраструктура - тротоар
 - E1 - Комунална инфраструктура - пешачка улица
 - А - ДОМУВАЊЕ**
 - A2 - Домување во станбени згради
 - Д - ЗЕЛЕНИЛО И РЕКРЕАЦИЈА**
 - D1 - Парковско зеленило
- ЛЕГЕНДА:**
- ГРАНИЦА НА ПЛАНСКИ ОПФАТ P=0.54ка
 - ГРАНИЦА НА БЛОК
 - БРОЈ НА БЛОК
 - ГРАНИЦА НА НАМЕНСКА ЗОНА
 - РЕГУЛАЦИОНА ЛИНИЈА
 - ГРАНИЦА НА ГРАДЕЖНА ПАРЦЕЛА
 - ГРАДЕЖНА ЛИНИЈА
 - ПОМОШНА ГРАДЕЖНА ЛИНИЈА
 - ПОДЗЕМНА ГРАДЕЖНА ЛИНИЈА
 - БРОЈ НА ГРАДЕЖНА ПАРЦЕЛА
 - КЛАСА НА НАМЕНА
 - МАКСИМАЛНА ВИСИНА НА ХОРИЗОНТАЛЕН ВЕНЕЦ
 - КАТНОСТ
 - ЕЛЕМЕНТИ НА СООБРАЌАНИЈА
 - ОСОБИНА НА КОЛОВОЗ
 - ПРОЕКТИРАНИ ВИСИНСКИ КОТИ
 - ПОДОЛЖЕН НИВЕЛМАН
 - ВИСОКО ЗЕЛЕНИЛО
- ПОСТОЈНИ ИНСТАЛАЦИИ:**
- ПОСТОЈНА ВОДОВОДНА МРЕЖА
 - ПОСТОЈНА КАНАЛИЗАЦИОНА МРЕЖА
 - ПОСТОЈНА 0.4kV НАДЗЕМНА МРЕЖА
 - ПОСТОЈНА 0.4kV ПОДЗЕМНА МРЕЖА
 - ПОСТОЈЕН 0.4kV СТОЛБ
 - ПОСТОЈНА 10(20)kV ПОДЗЕМНА МРЕЖА со заштитен појас 2x1m
 - ПОСТОЈНА ТРАНСФОРМАЦИЈА
 - ПОСТОЈЕН (ТК) БАКАРЕН КАБЕЛ
 - ПОСТОЈЕН (АЕК) БАКАРЕН КАБЕЛ
- ПЛАНИРАНИ ИНСТАЛАЦИИ:**
- ПЛАНИРАНА 10(20)kV ПОДЗЕМНА МРЕЖА со заштитен појас 2x1m
 - ПЛАНИРАНА ВОДОВОДНА МРЕЖА
 - ПЛАНИРАНА ФЕКАЛНА КАНАЛИЗАЦИОНА МРЕЖА
 - ПЛАНИРАНА АТМОСФЕРСКА КАНАЛИЗАЦИОНА МРЕЖА



ДЕТАЛЕН УРБАНИСТИЧКИ ПЛАН ЗА ДЕЛ ОД БЛОК Ј06, ОПШТИНА КРИВА ПАЛАНКА														
Број на градежна парцела	Класа на намена	Степен на користење	Планирана површина	Планирана висина	Планирана површина под заштитен појас	Планирана површина над заштитен појас	Планирана површина на парцели	Планирана површина на парцели	Планирана површина на парцели	Планирана површина на парцели				
ПТ 06.01	A	A2	40	1247	725	4752	4,5 / 22,0	P / П+6	58	3,81	20	190	59	
ПТ 06.02	A	A2	40	1333	725	4755	4,5 / 22,0	P / П+6	54	3,57	20	190	59	
ПТ 06.03	A	A2	40	572	293	939	4,5 / 22,0	P / П+6	51	1,84	20	98	12	
ПТ 06.04	A	A2	40	211	125	499	12,0	П+3	59	2,36	20	20	6	
			ВКУПНО	3363	1867	10944			56	3,25		438	137	809

ДЕТАЛЕН УРБАНИСТИЧКИ ПЛАН ЗА ДЕЛ ОД БЛОК Ј06, ОПШТИНА КРИВА ПАЛАНКА

Површина под заштитен појас (кв)	Површина за парцели (кв)	Разлика на површина за парцели во плански опфат (кв)
A2	3363	1867
A2	10944	62,12

ДЕТАЛЕН УРБАНИСТИЧКИ ПЛАН ЗА ДЕЛ ОД БЛОК Ј06, ОПШТИНА КРИВА ПАЛАНКА

Број на парцела	Површина на парцели (кв)	Станбена површина по жител (кв)	Број на жители	Број на семејства (С)	Нето учество на населеност (кв)
Планирана	10944	25	438	137	809

ТАЈФА ТАЈФА АРХИТЕКТИ	ТАЈФА АРХИТЕКТИ ДООЕЛ УЛ. ЖИВКО ЧАЛТО 23, 1300 КУМАНОВО www.tajfa.mk contact@tajfa.mk	УПРАВИТЕЛ: М-р СТЕФАН ЛАЗАРЕВСКИ, д-р	ТЕХ. БР.: 31/23 РАЗМЕР: 1/1000 ДАТУМ: 01.2024
ПЛАНСКИ ОПФАТ: АДМ ОПШТИНА	ПОМЕГУ УЛ. "СВ. ЈОАКИМ ОСОГОВСКИ", УЛ. "17 МАКЕДОНСКА БРИГАДА", УЛ. "НАСКО ТАМБУРКОВ" КП 3648/8, ГРАНИЦА МЕЃУ КП 3649/3 СО 3651 И 3648/7	НАЗИВ НА ПЛАНОТ: ДЕТАЛЕН УРБАНИСТИЧКИ ПЛАН ЗА ДЕЛ ОД БЛОК Ј06, ОПШТИНА КРИВА ПАЛАНКА, ПЛАНСКИ ПЕРИОД 2023-2028	ЛИЦЕНЦА БР.: 0055
КАТ. ОПШТИНА: АДМ ОПШТИНА	КО КРИВА ПАЛАНКА ОПШТИНА КРИВА ПАЛАНКА	ОДОБРУВАЧ: ОПШТИНА КРИВА ПАЛАНКА	У
ПЛАНЕР-ПОТПИСНИК:	М-р СТЕФАН ЛАЗАРЕВСКИ, д-р	0.0368	07
ПЛАНЕР:	М-р БИЈАНА НАСКОВИЌ, д-р	0.0369	
СОРАБОТНИК:	М-р ТОМИДА ДИМИТРОВСКА М-р ЉУБИЦА ЕФИМОВА		