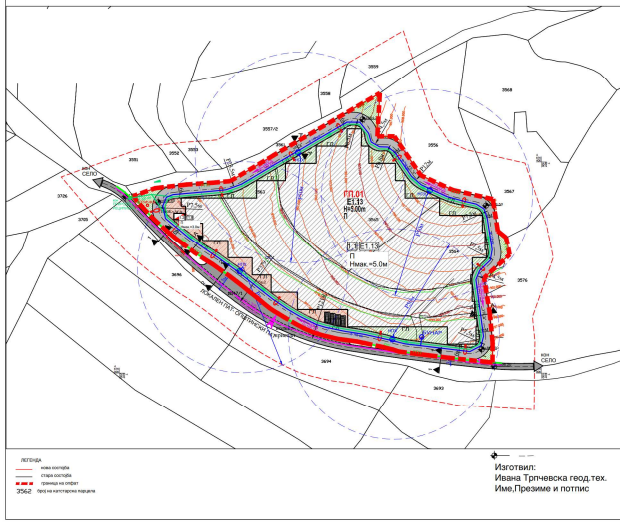


ТРГОВЕШКО-ИЗВЕШТЕН ГРАДЕТ /
ТРГОВЕШКО-ИЗВЕШТЕН ГРАДЕТ ЗА ПОВРШНИ РАСТИ
Ленд Кад Изингертен Дво Скопје
(назив)

Графички прилог - Скица од извршено премерување
Приближен размер 1:1000

КО Градеџ



Изготвил:
Ивана Трпчевска геод.тех.
Име, Презиме и потпис

ТАБЕЛА СО НУМЕРИЧКИ ПОКАЗАТЕЛИ НА УРБАНИСТИЧКИТЕ ПАРАМЕТРИ ЗА ПРОЕКТНИОТ ОПФАТ СО ПЛ 1044.19/02										
Нумерација на плановна парцела	Класа на намена	Површина на плановна парцела	Површина на постројена парцела	Површина на постројена парцела со намена	Површина на постројена парцела со намена за градба	Површина на постројена парцела со намена за градба	Површина на постројена парцела со намена за градба	Површина на постројена парцела со намена за градба	Површина на постројена парцела со намена за градба	Процент на постројена парцела
П.П.01	E	E1	E1.13	12044.19	9187	9187	П	8.00%	76.1	0.76
ВКУПНО										
1.П.П.01		вкупно		12044.19	9187	9187	П	8.00%	76.1	0.76

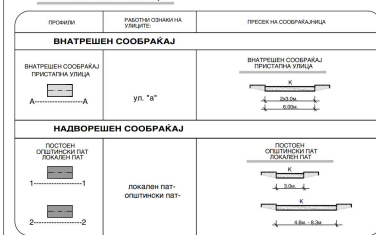
ТАБЕЛА СО НУМЕРИЧКИ ПОКАЗАТЕЛИ НА УРБАНИСТИЧКИТЕ ПАРАМЕТРИ ЗА ГРАДБИТЕ ВО ПРОЕКТНИОТ ОПФАТ СО ПЛ 1044.19/02										
Нумерација на плановна парцела	Класа на намена	Површина на плановна парцела	Површина на градба	Површина на градба со намена	Површина на градба со намена за градба	Површина на градба со намена за градба	Површина на градба со намена за градба	Површина на градба со намена за градба	Површина на градба со намена за градба	Процент на градба
П.П.01	E	E1	E1.13	12044.19	7806	7806	П	5.00%	64.81	0.65
П.П.01	E	E1	E1.13	12044.19	15	15	П	3.00%	0.13	0.00
ВКУПНО										
1.П.П.01		вкупно		12044.19	7821	7821	П	5.00%	64.94	0.65

НУМЕРИЧКИ ПОКАЗАТЕЛИ НА НИВО НА ПРОЕКТЕН ОПФАТ		
ОСОБНА КЛАСА НА НАМЕНА	ПОВРШИНА (m ²)	ПРОЦЕНТ ВО ОДНОС НА ПРОЕКТНИОТ ОПФАТ (%)
ГРАДЕЖНА ПАРЦЕЛА СО НАМЕНА E1.13 - ПОВРШНИ СОЛАРНИ И ФОТОВОЛТАИЧНИ ЕЛЕКТРАНИ	12,044.19	100%
ВКУПНО ПОВРШИНА НА ПРОЕКТЕН ОПФАТ	12,044.19	100%

ТАБЕЛА СО НУМЕРИЧКИ ПОКАЗАТЕЛИ ЗА ПРОЕКТЕН ОПФАТ ПО НАМЕНА НА ПОВРШИНА		
ОСОБНА КЛАСА НА НАМЕНА	ПОВРШИНА (m ²)	ПРОЦЕНТ ВО ОДНОС НА ПРОЕКТНИОТ ОПФАТ (%)
E1.13 - ПОВРШНИ СОЛАРНИ И ФОТОВОЛТАИЧНИ ЕЛЕКТРАНИ	7,806.00	65%
E1.9 - ИНФРАСТРУКТУРА ЗА ПРЕНОС НА ЕЛЕКТРИЧНА ЕНЕРГИЈА	18.00	0%
E1.1 - СООБРАБАНИ ПАТНИ ИНФРАСТРУКТУРА	3,987.00	33%
ДВОРНО ЗЕЛЕНИЛО	1,055.00	9%
МАКСИМАЛНА ВИСОЧИНА НА ПОВРШНИ ПРОСТОР	88.19	0%
ВКУПНО ПОВРШИНА НА ПРОЕКТЕН ОПФАТ	13,864.19	100%

- ЛЕГЕНДА:**
- Граница на проектен опфат ПЛ1044.19/02 - (1:20ка)
 - Регулациона линија
 - Граница на градежна парцела
 - Урбани елементи
 - Основна на улица
 - Нумерација на градежна парцела
 - 1, 1.1 - БРОЈ НА ОБЈЕКТ
 - П - КАНОТ НА ГРАДБИТЕ
 - Н - МАКСИМАЛНА ВИСОЧИНА НА ГРАДБИТЕ ДО ВЕНЕЦ (m)
 - ПОВРШИНА ЗА ГРАДБА
 - ДВОРНО ЗЕЛЕНИЛО
 - МАНИПУЛАТИВЕН ПРОСТОР СО ПАРКИРНИ ПРОСТОР
 - СООБРАБАНИ ПАТНИ ИНФРАСТРУКТУРА (ВНАТРЕШНА СООБРАБАНИЈА) - асфалтиран пат
 - СООБРАБАНИ ПАТНИ ИНФРАСТРУКТУРА - асфалтиран пат
 - КОЛСКИ ПРИСТАП
- ГРУПА НА КЛАСА НА НАМЕНА**
- E - ЕНФРАСТРУКТУРА
- КЛАСА НА НАМЕНА**
- E1 - СООБРАБАНИ, ЛИНИСКИ И ДРУГИ ИНФРАСТРУКТУРА
- ПОСРЕДНА НАМЕНА**
- E1.13 - ПОВРШНИ СОЛАРНИ И ФОТОВОЛТАИЧНИ ЕЛЕКТРАНИ
 - E1.9 - ИНФРАСТРУКТУРА ЗА ПРЕНОС НА ЕЛЕКТРИЧНА ЕНЕРГИЈА - ПРЕСТАВИЦА
 - E1.1 - СООБРАБАНИ ПАТНИ ИНФРАСТРУКТУРА - асфалтиран пат

УРБАНИСТИЧКИ ПРОФИЛИ НА СООБРАКАЈНИЦИТЕ



- ЛЕГЕНДА ЗА СООБРАБАНА ИНФРАСТРУКТУРА:**
- К - КОЛЕСА (ПОВРШИНА НАМЕНАТА ЗА СООБРАБА) НА ВОЗИЛА
 - Р - РАДИОС НА ХОРИЗОНТАЛНА КРАЈИНА НА ПРОСТОРАТЕ
 - П - ПОСРЕДНО СМЕРУВАЊЕ НА УРБАНИ КРИВА
 - П - ПОВРШНИ КОЛИ

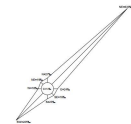
-КОМУНАЛНИ ИНФРАСТРУКТУРНИ СИСТЕМИ:

- ВОДОСНАБДУВАЊЕТА МРЕЖА:**
- ПЛАНИРАНА ВОДОВОДНА ИНФРАСТРУКТУРА
 - ОБЈЕКТ ЗА САНИТАРНА ТЕХНИЧКА ВОДА КЕ СЕ СНАБДИ СО БУНАР
 - БУНАР
 - ПОДЗЕМНИ ХИДРАНТИ
 - КАНАЛИЗАЦИЈА ПЛАНИРАНА:
 - СЕПТИЧКА ЈАМА
 - АТМОСФЕРСКА КАНАЛИЗАЦИЈА
 - ЕЛЕКТРИЧНА:
 - ЕЛЕКТРИЧЕН КАБЕЛ
 - УЛИЧНА СВЕТИЛКА РЕФЛЕКТОРСКИ ПАНЕЛ
 - ПЛАНИРАНИ ТРАВОСТАНИЦИ
 - К.Б.Т.С. 100КАУ, планирана-предвидена снага 100КВА
 - ПЛАНИРАНИ ТЕЛЕКОМУНИКАЦИИ:
 - ПЛАНИРАНА ТК ИНСТАЛАЦИЈА

УРБАНИСТИЧКИ ПРОЕКТ ВОН ОПФАТ НА УРБАНИСТИЧКИ ПЛАН

ЗА ИЗГРАБА НА ИНФРАСТРУКТУРНИ ОБЈЕКТИ
СО КЛАСА НА НАМЕНА - E1.13
ПОВРШНИ СОЛАРНИ И ФОТОВОЛТАИЧНИ ЕЛЕКТРАНИ
КОИ СЕ ГРАДАТ НА ЗЕМЛИШТЕ - ПОМАЛИ ОД 10MW
НА КП.Бр.3563, 3564, 3565, и дел од КП.Бр. 3562, КО ГРАДЕЦ

ОПШТИНА КРИВА ПАЛАНКА



УРБАНИСТИЧКИ ПРОЕКТ ВОН ОПФАТ НА УРБАНИСТИЧКИ ПЛАН
ПЛАНСКА ДОКУМЕНТАЦИЈА
0 10 20 30 40 50m 100m M=1:1000

УРБАНИСТИЧКО РЕШЕНИЕ ЗА ПРОЕКТЕН ОПФАТ СО СИНТЕЗНО РЕШЕНИЕ

ДРУШТВО ЗА ПРОЕКТИРАЊЕ И УРБАНИСТИЧКИ ПЛАНИРАЊЕ ИНЖЕНЕРИ И ДР. ГО ПЛАН ДОО - ГОСТИВАР		ИНЖЕНЕРИ Ивана Станка Датум: 01.08.2024
НАЧНИК:	Трпчевска Ивана - Крива Паланка	ОБРАЗЛОЖЕНИЕ
ДОПОСЛОВИ:	ОПШТИНА КРИВА ПАЛАНКА	ОПШТИНА КРИВА ПАЛАНКА
ПЕЧАТ:	УРБАНИСТИЧКО РЕШЕНИЕ ЗА ПРОЕКТЕН ОПФАТ СО СИНТЕЗНО РЕШЕНИЕ	ОБЈЕКТ: 1.1000
ПРИЛОЖ:	УРБАНИСТИЧКО РЕШЕНИЕ ЗА ПРОЕКТЕН ОПФАТ СО СИНТЕЗНО РЕШЕНИЕ	ТЕЛО: 0100
ПЕЧАТ:	СОБРАЗОВИТЕ	ИНФРАСТРУКТУРА
Датум: 01.08.2024	Сопроводител: Ивана Станка	Датум: 01.08.2024
		ПРИЛОЖ: 01